

ROMÂNIA  
JUDEȚUL GIURGIU  
CONSILIUL LOCAL AL COMUNEI FLORESTI-STOENESTI  
HOTĂRÂRE  
Nr. 42 din 27.06.2025

privind aprobarea Strategiei de Dezvoltare Locală (SDL) pentru perioada 2021-2027, a  
comunei Florești-Stoenești, județul Giurgiu

CONSILIUL LOCAL AL COMUNEI FLORESTI-STOENESTI

- Referatul de aprobare nr. 5331/26.06.2025, al Primarului comunei Florești-Stoenești;
- Raportul comun de specialitate nr. 5332/26.06.2025, al compartimentului Achiziții publice și al compartimentului Contabilitate;
- Avizul comisiilor de specialitate pe domenii de activitate ale Consiliului Local al comunei Florești-Stoenești;
- Ghidul Solicitantului Condiții Specifice de accesare a fondurilor din Programul Operațional Capacitate Administrativă 2014-2020, aferent cererii de proiecte POCA/661/2/1 (CP13/2019 – less);
- Legea nr. 350/2001 privind amenajarea teritoriului și urbanismul cu completările și modificările ulterioare;
- Ordinul nr. 233 din 26 februarie 2016 pentru aprobarea Normelor Metodologice de aplicare a Legii nr. 350/2001 privind amenajarea teritoriului și urbanismului și de elaborare și actualizare a documentațiilor de urbanism;
- Regulamentul (UE) nr. 1301/2013 al Parlamentului European și al Consiliului din 17 decembrie 2013 privind Fondul european de dezvoltare regională și dispozițiile specifice aplicabile obiectivului referitor la investițiile pentru creștere economică și locuri de muncă și de abrogare a Regulamentului (CE) nr. 1080/2006
- Prevederile art. 129 alin. (2) lit. b), alin. (4) lit. d) din OUG nr. 57 din 03 iulie 2019 privind Codul Administrativ al României;

În temeiul prevederilor art. 136, alin (1), art. 139, alin (1) și alin (5), art. 196 alin. (1) lit. a) din OUG nr. 57 din 03 iulie 2019 privind Codul Administrativ al României, cu modificările și completările ulterioare

**HOTĂRĂȘTE:**


Art.1. Se aprobă Strategia de Dezvoltare Locală (SDL) pentru perioada 2021-2027, a comunei Florești-Stoenești, județul Giurgiu, conform Anexei care face parte integrantă din prezenta hotărâre;

8

Art.2. Primarul comunei Florești-Stoenești, prin compartimentele de specialitate, va asigura ducerea la îndeplinire a prevederilor prezentei hotărâri cu respectarea dispozițiilor din actele normative în vigoare;

Art.3. Secretarul general al Comunei Floresti-Stoenesti va comunica prezenta hotarare Primarului comunei Floresti-Stoenesti, Instructiei Prefectului-Județul Giurgiu și o va aduce la cunoștință publicului pe pagina web a instituției.

**PREȘEDINTE DE ȘEDINȚĂ,  
STATE MARIAN**



**CONTRASEMNEAZA,  
SECRETAR GENERAL,  
MATACHE ALEXANDRU**

A handwritten signature in black ink, appearing to read "Mătache Alexandru", is written over the printed name of the General Secretary.

# STRATEGIA DE DEZVOLTARE LOCALĂ

COMUNA FLOREȘTI-STOENEȘTI

JUDEȚUL GIURGIU

2021 - 2027

# CUPRINS

<b>07</b>	Introducere	<b>93</b>	Cultură și timp liber
<b>27</b>	Privire de ansamblu	<b>105</b>	Servicii publice
<b>35</b>	Demografie	<b>125</b>	Analiza SWOT
	<b>35</b>		<b>149</b>
	Structura populației		Direcții strategice
	<b>43</b>		<b>159</b>
	Mișcare naturală		Portofoliu de proiecte
	<b>49</b>		<b>195</b>
	Mișcare migratorie		Surse de finanțare
<b>53</b>	Potențial economic	<b>203</b>	Implementare, monitorizare și indicatori
	<b>53</b>		<b>211</b>
	Forță de muncă		Listă imagini, grafice și tabele
	<b>59</b>		<b>217</b>
	Mediu de afaceri		Bibliografie
<b>75</b>	Educație și învățământ	<b>219</b>	Anexă
<b>85</b>	Sănătate și asistență socială		

## LISTĂ ACRONIME

- AJOFM** - Agenția Județeană pentru Ocuparea Forței de Muncă  
**APL** - Autoritate Publică Locală  
**CNI** - Compania Națională de Investiții  
**DC** - Drum Comunal  
**DJ** - Drum Județean  
**EU - ETS** - The European Union Emissions Trading System  
**GIS** - Sistem Informațional Geografic  
**HCL** - Hotărâre de Consiliu Local  
**HG** - Hotărâre de Guvern  
**IMM** - Întreprinderi mici și mijlocii  
**INS** - Institutul Național de Statistică  
**OMS** - Organizația Mondială a Sănătății  
**ONG** - Organizație Neguvernamentală  
**OUG** - Ordonanță de Urgență a Guvernului  
**PIB** - Produs Intern Brut  
**PNRR** - Planul Național de Redresare și Reziliență al României  
**PT** - Proiect Tehnic  
**RPL** - Recensământul Populației și al Locuințelor  
**SA** - Societate pe Acțiuni  
**SC** - Societate Comercială  
**SRL** - Societate cu Răspundere Limitată  
**SWOT** - Strengths, Weaknesses, Opportunities, Threats (Puncte tari, Puncte slabe, Oportunități, Amenințări)  
**Tânăr NEET** - Not in Education, Employment or Training - persoană cu vârsta cuprinsă între 16 - 25 de ani, fără loc de muncă, care nu urmează o formă de învățământ și nu participă la activități de formare profesională  
**UAT** - Unitate Administrativ-Teritorială  
**UE** - Uniunea Europeană

Strategia reprezintă cadrul care orientează alegerile ce determină natura și direcția unei comunități. Aceasta ajută la stabilirea unei direcții unitare pentru comunitate în termenii obiectivelor sale operaționale și furnizează baza alocării resurselor necesare pentru orientarea acesteia spre atingerea scopului principal și a obiectivelor stabilite.

Strategia de Dezvoltare Locală este instrumentul participativ care implică întreaga comunitate și care are drept scop asigurarea dezvoltării economice și sociale. Astfel că, aceasta este un demers pe termen scurt, mediu și lung, reprezentând o modalitate de protecție pentru viitorul comunității. De asemenea, trebuie menționat faptul că Strategia de Dezvoltare Locală este instrumentul principal pentru luarea unor decizii și are la bază evaluări anterioare cu caracter justificativ. Elaborarea acesteia se realizează cu ajutorul datelor colectate în teren și a analizei documentelor oficiale întocmite de specialiști din domenii diferite. Strategia de Dezvoltare Locală vizează dezvoltarea teritoriului din punct de vedere socio-economic, astfel încât să se asigure condiții de viață bune pentru locuitori.

Planificarea strategică constituie procesul sistematic prin care Comuna Florești-Stoenești agreează anumite priorități esențiale pentru îndeplinirea misiunii și se află în concordanță cu evoluția mediului înconjurător. Aceasta presupune luarea de decizii cu privire la:

- Ce trebuie făcut?
- Când trebuie făcut?
- Unde trebuie făcut?

- Cum trebuie făcut?
- De către cine trebuie făcut?
- Cu ce resurse trebuie făcut?

Planificarea reprezintă un proces continuu care nu are finalitate decât după ce strategia a fost implementată cu succes cu ajutorul organizării, coordonării și controlului. Controlul furnizează informații în legătură cu eficiența planurilor de acțiune și asigură date de intrare în noul proces de planificare. Ciclicitatea procesului de planificare este ilustrată de stabilirea obiectivelor, planificarea propriu-zisă pentru atingerea acestora, un proces de autocontrol și un sistem periodic de revizuire, ultimii pași fiind evaluarea rezultatelor și decizia de a reîncepe exercițiul de programare.

Planificarea Strategiei de Dezvoltare Locală a Comunei Florești-Stoenești se focalizează pe caracteristicile:

- A. Vizează dezvoltarea, sprijinindu-se atât pe practicile existente, cât și pe introducerea de noi oportunități de acțiune;
- B. Operează într-un teritoriu bine definit spațial și administrativ;
- C. Abordează problemele la nivel macro și nu se concentrează pe cazurile izolate;
- D. Aduce elemente noi în domeniul tehnic, managerial și financiar, adaptând experiențe care s-au dovedit de succes;
- E. Generează resurse, stabilind o legătură directă între planificare și implementare.

## Necesitatea elaborării Strategiei de Dezvoltare Locală 2021 - 2027 a Comunei Florești-Stoenești, Județul Giurgiu

Necesitatea realizării acestui document rezidă din faptul că este un instrument tehnic de utilitate publică, o paletă largă de actori fiind interesată de existența, eficacitatea și beneficiata acestuia. Acesta poate fi utilizat în corespondență cu mediul căruia i se adresează, astfel:

☞ pentru Comunitate și Societatea civilă → un document care furnizează informații cu privire la dezvoltarea unității administrativ-teritoriale;

☞ pentru Mediul de Afaceri → un instrument pragmatic, prin care investitorii își pot construi strategia de dezvoltare la nivelul arealului geografic utilizând resursele de care dispune U.A.T.-ul;

☞ pentru Autoritatea Publică Locală → un ghid de lucru permanent, care conține direcțiile de urmat;

☞ pentru factorii de decizie locali → un îndrumător, care conține acțiunile clare ce pot fi întreprinse pentru atingerea obiectivelor strategice.

În elaborarea Strategiei de Dezvoltare Locală a Comunei Florești-Stoenești 2021 - 2027 s-a urmărit ca rezultatele analizelor să fie puse în evidență prin evaluarea comparativă a documentelor programatice, mai exact a celor de la nivel european, național, regional și județean, cu cele de la nivel local, în vederea creării condițiilor optime pentru accesarea și implementarea proiectelor finanțate în perioada 2021 - 2027.

## Etapele elaborării Strategiei de Dezvoltare Locală 2021 - 2027 a Comunei Florești-Stoenești, Județul Giurgiu

În elaborarea documentului strategic al Comunei Florești-Stoenești pentru orizontul de finanțare 2021 - 2027 s-au parcurs următoarele etape:

☞ Identificarea actorilor locali care se pot implica în realizarea strategiei (Societatea civilă, Mediul de afaceri, Administrația Publică Locală);

☞ Analiza documentelor realizate la nivelul Comunei Florești-Stoenești (Strategia de Dezvoltare Locală 2015 - 2020 a Comunei Florești-Stoenești, Județul Giurgiu; Memoriu general al Planului Urbanistic General al Comunei Florești-Stoenești) și a documentelor cu caracter strategic realizate la nivele ierarhice superioare;

☞ Culegerea informațiilor despre comunitate din diverse surse de date, precum: Institutul Național de Statistică, compartimentele Primăriei Florești-Stoenești, instituții descentralizate, studiu de opinie a populației, cercetare calitativă mediu de afaceri etc.;

☞ Realizarea analizei diagnostic și a analizei SWOT pe domenii;

☞ Stabilirea direcțiilor strategice în funcție de rezultatul analizei SWOT;

☞ Identificarea domeniilor prioritare de intervenție și a proiectelor de investiții;

☞ Redactarea documentului final.

## Politică de coeziune 2021 - 2027

La nivelul Uniunii Europene, în orizontul de finanțare 2021 - 2027 sunt propuse 5 priorități investiționale, după cum urmează:

### O Europă mai inteligentă

- ☒ Cercetare și inovare;
- ☒ Digitalizare;
- ☒ Impulsionarea și creșterea competitivității

întreprinderilor mici și mijlocii;

- ☒ Transformare economică.

### O Europă mai verde

☒ Fără emisii de carbon, punerea în aplicare a Acordului de la Paris;

☒ Investiții în tranziția energetică, energia din surse regenerabile și combaterea schimbărilor climatice.

O Europă mai conectată, cu rețele strategice de transport și digitale.

O Europă mai socială, pentru realizarea pilonului european al drepturilor sociale și sprijinirea calității locurilor de muncă, al învățământului, al competențelor, al incluziunii sociale și al accesului egal la sistemul de sănătate.

O Europă mai apropiată de cetățenii săi, prin sprijinirea strategiilor de dezvoltare conduse la nivel local și a dezvoltării urbane durabile în Uniunea Europeană.

## Priorități de dezvoltare ale spațiului rural


În prezent, calitatea vieții și bunăstarea cetățenilor români din mediul rural întârzie să se înscrie în mod decisiv pe linia recuperării decalajelor față de condiția medie a cetățenilor Uniunii Europene. Echipearea localităților din mediul rural este caracterizată de persistența deficitelor și contrastelor, resursele disponibile fiind valorificate într-o măsură insuficientă și deseori ineficient.

Principalele piedici în calea obținerii unor performanțe mai bune privind dezvoltarea localităților din mediul rural fac referire la:

☒ deficitul de capacitate administrativă, atât la nivel local, cât și la nivel național;

☒ disfuncțiile care se manifestă la interfața între politicile publice la nivel național, regional și la nivel local, din cauza organismelor deconcentrate.

Ținând cont de faptul că spațiul rural reprezintă un ansamblu de colectivități umane, dezvoltarea acestuia nu trebuie văzută ca ceva abstract și nici confundată cu dezvoltarea agriculturii, turismului sau a oricăror altor activități economice. Dezvoltarea durabilă a spațiului rural reprezintă un proces de creștere a calității vieții și bunăstării locuitorilor din mediul rural, fără a compromite bunăstarea generațiilor următoare, pe baza exploatării raționale și eficiente a resurselor disponibile prin structuri economice moderne și competitive, în condițiile gestionării cu pricepere a treburilor publice.



Sursa: Anderssen

Orice comunitate modernă trebuie să asimileze și să promoveze o viziune strategică în ceea ce privește dezvoltarea sa viitoare. Lipsa unei asemenea viziuni poate duce la o activitate administrativă haotică, în cadrul căreia se pot rata oportunități și se pot consuma irațional resurse prețioase. Experiența internațională a arătat faptul că proiectele și programele operaționale funcționează cel mai bine atunci când fac parte dintr-un cadru coerent și când există o coordonare la nivel strategic.

Strategia de Dezvoltare Locală a Comunei Florești-Stoenești vizează definirea reperelor strategice de dezvoltare ale comunității cu accent deosebit pe măsuri ce necesită a fi abordate în perioada 2021 - 2027. Principiile care au stat la baza elaborării strategiei de dezvoltare vizează asigurarea unui parteneriat viabil, transparența, obiectivitatea, respectiv coerența și continuitatea demersului.

Strategia Națională pentru Dezvoltarea Durabilă a României 2030 vizează mai multe aspecte în vederea dezvoltării durabile a spațiului rural, precum:

➤ Dezvoltarea unui sector agroalimentar durabil și competitiv pentru îmbunătățirea calității vieții și asigurării unor condiții de viață în mediul rural apropiate de cele din mediul urban, promovarea producției autohtone și ecologice și valorificarea produselor tradiționale și montane cu valoare adăugată;

➤ Modernizarea și reabilitarea infrastructurii sănătății publice la media standardelor Uniunii Europene, cu accent și pe zona rurală, inclusiv susținerea cercetării în medicină;

➤ Realizarea unui turism competitiv pe termen lung, dezvoltarea agroturismului, ecoturismului, turismului rural, balnear și cultural, respectiv îmbunătățirea imaginii României ca destinație turistică;

➤ Sprijinirea dezvoltării activităților economice productive în mediul rural, pe lângă cele agricole, prin încurajarea antreprenoriatului, asigurarea accesului la internet pentru munca de la distanță, accesul sporit la serviciile de microfinanțare;

➤ Asigurarea condițiilor pentru o viață demnă a cetățenilor din comunitățile rurale prin accesul la locuințe și servicii de bază adecvate, sigure și la prețuri accesibile, accesul la transport public eficient, la prețuri echitabile și accesibile pentru toți;

➤ Consolidarea eforturilor de protecție și salvagardare a patrimoniului cultural și natural, a elementelor de peisaj din rural.

Înscrierea colectivităților rurale din România pe calea dezvoltării durabile este condiționată de lichidarea decalajului în ceea ce privește condițiile de viață față de cerințele (imperativele) omului modern, prin:

➤ asigurarea accesului (universal) la servicii esențiale de interes general;

➤ creșterea treptată a ariei de cuprindere și a nivelului de exigență privind serviciile de interes general esențiale, pe măsura evoluției necesităților, tehnologiei și disponibilității resurselor.

În ceea ce privește dezvoltarea durabilă a colectivităților rurale, dincolo de realitățile diferite care necesită o abordare individualizată la nivelul fiecărei colectivități, există o serie de teme strategice de interes general. Pe primul loc se situează necesitatea asigurării vitalității demografice a comunelor, care trebuie să devină o temă prioritară, de sine stătătoare, și câmpul unor decizii lucide, fundamentate. Astfel că, o parte dintre localitățile rurale se confruntă cu mari dezechilibre demografice (proportia mare a persoanelor cu vârste înaintate, proportia scăzută a populației active în rândul locuitorilor, proportia mare a persoanelor dependente, rata de natalitate scăzută cu mult depășită de rata mortalității și rată mare a fluxurilor migratoare), respectiv o dinamică demografică negativă.

**Strategia Națională pentru Dezvoltarea Durabilă a României 2030 → obiective de dezvoltare**

Strategia Națională pentru Dezvoltarea Durabilă a României 2030 include un set de 17 Obiective de Dezvoltare Durabilă. Planul de acțiune global se adresează ameliorării sărăciei, combaterii inegalităților, in justiției sociale și protejării planetei până în anul 2030. Obiectivele de dezvoltare durabilă cuprinse în strategia națională, pe care România dorește să le realizeze în următorii ani și țintele 2030 pentru fiecare obiectiv sunt:

**Obiectivul 1 - Fără sărăcie****Eradicarea sărăciei în toate formele sale și în orice context****Ținte 2030**

- Eradicarea sărăciei extreme pentru toți cetățenii;
- Reducerea cu cel puțin jumătate a numărului de cetățeni care trăiesc în sărăcie relativă;
- Consolidarea sistemului național unitar a serviciilor de intervenție de urgență, reabilitare ulterioară și compensare a pierderilor în caz de calamități naturale, accidente industriale sau evenimente climatice extreme.

**Obiectivul 2 - Foamete „Zero”****Eradicarea foamei, asigurarea securității alimentare, îmbunătățirea nutriției și promovarea unei agriculturi sustenabile****Ținte 2030**

- Eradicarea malnutriției și menținerea ratei obezității sub 10.0%, similar cu nivelul înregistrat în anul 2014;
- Finalizarea cadastrului agricol;

➤ Dublarea ponderii agriculturii în PIB-ul României, față de anul 2018;

➤ Menținerea și extinderea diversității genetice a semințelor, a plantelor cultivate și a animalelor de fermă și domestice și a speciilor sălbatice înrudite;

➤ Creșterea gradului de valorificare a producției agricole autohtone;

➤ Creșterea ponderii agriculturii ecologice în totalul producției agricole;

➤ Menținerea și rentabilizarea unor ocupații și metode tradiționale de valorificare a plantelor medicinale și fructelor de pădure în zona montană. Menținerea tradițiilor locale prin creșterea numărului de produse cu caracteristici specifice în ceea ce privește originea geografică.

**Obiectivul 3 - Sănătate și bunăstare****Asigurarea unei vieți sănătoase și promovarea bunăstării tuturor, la orice vârstă****Ținte 2030**

- Asigurarea accesului universal la servicii de informare, educare și consiliere pentru promovarea prevenției și adoptarea unui stil de viață fără riscuri;

➤ Digitalizarea completă a sistemului de sănătate și, implicit eliminarea documentelor și registrelor tipărite pe suport de hârtie, pentru a eficientiza și a facilita intervențiile medicale, pentru a asigura populației accesul rapid la servicii medicale de calitate, la tratamente și medicamente și pentru monitorizarea eficientă a nevoilor;

➤ Reducerea prevalenței mortalității materne și infantile, a incidenței cancerului la sân sau de col uterin și a sarcinilor la adolescente, având ca obiectiv prioritar grupurile vulnerabile și defavorizate;

➤ Reducerea mortalității materne și mortalității neonatale, astfel încât să se situeze sub media UE;

➤ Creșterea acoperirii vaccinale până la nivelul minim recomandat de OMS pentru fiecare vaccin, prin dezvoltarea unei platforme comune de colaborare între autorități, medici, pacienți, organizații internaționale cu experiență în acest domeniu, reprezentanți ai companiilor în domeniu, precum și alți factori interesați;

➤ Promovarea conștientizării bolilor psihice, reducerea stigmatului și crearea unui mediu în care cetățenii afectați se simt acceptați și unde pot cere ajutor;

➤ Stoparea îmbolnăvirii de tuberculoză și combaterea hepatitei și a altor boli transmisibile;

➤ Reducerea cu o treime a mortalității premature cauzate de bolile netransmisibile prin prevenire și tratament și prin promovarea sănătății și bunăstării mintale;

➤ Reducerea mortalității cauzate de boli cronice;

➤ Reducerea consumului de substanțe nocive.

#### Obiectivul 4 - Educație de calitate

### **Garantarea unei educații de calitate și promovarea oportunităților de învățare de-a lungul vieții pentru toți**

#### Ținte 2030

➤ Reducerea ratei de părăsire timpurie a sistemului educațional;

➤ Învățământ axat pe competențe și centrat pe nevoile elevului, căruia să îi fie oferită o mai mare libertate în definirea priorităților de studiu, prin măsuri precum creșterea ponderii de materii opționale;

➤ Asigurarea faptului că toți elevii dobândesc cunoștințele și competențele necesare pentru promovarea dezvoltării durabile, inclusiv prin educația pentru dezvoltare durabilă și stiluri de viață durabile, drepturile omului, egalitatea de gen, promovarea unei culturi a păcii și non-violenței, aprecierea diversității culturale și a contribuției culturii la dezvoltarea durabilă;

➤ Accentuarea rolului, în procesul educațional, al educației civice, a principiilor și noțiunilor despre o societate durabilă pașnică și incluzivă, egalitate de gen, despre valorile democrației și pluralismului, despre valorile multiculturalismului, prevenția discriminării și înțelegerea percepției „celuilalt”, despre importanța eradicării violenței cu accent pe fenomenul de violență în școli;

➤ Modernizarea sistemului de învățământ prin adaptarea metodelor de predare-învățare la

folosirea tehnologiilor informaționale și creșterea calității actului educațional;

- Organizarea învățământului profesional și tehnic în campusuri special amenajate și dotate, pregătirea personalului didactic bine calificat, elaborarea de curriculum potrivit cerințelor de pe piața muncii prin dezvoltarea de parteneriate, inclusiv cu mediul de afaceri;

- Extinderea generalizată a facilităților pentru formarea și perfecționarea continuă pe tot parcursul vieții, sporirea considerabilă a participării la sistemele formale și nonformale de cunoaștere în vederea apropierii României de media performanțelor din statele membre ale UE;

- Extinderea rețelei de centre comunitare de învățare permanentă de către autoritățile locale; continuarea cointeresării companiilor în sprijinirea înrolării angajaților în asemenea programe;

- Creșterea substanțială a numărului de tineri și adulți care dețin competențe relevante, inclusiv competențe profesionale, care să faciliteze angajarea, crearea de locuri de muncă decente și antreprenoriatul;

- Creșterea nivelului de educație financiară a cetățenilor;

- Extinderea în educația formală universitară a dezvoltării durabile ca principii și specializare și accentuarea rolului cercetării interdisciplinare în dezvoltarea unei societăți durabile.

#### Obiectivul 5 - Egalitate de gen

##### **Realizarea egalității de gen și întărirea rolului femeilor și al fetelor în societate**

#### Ținte 2030

- Continuarea reducerii disparității salariale dintre sexe;

- Eliminarea tuturor formelor de violență împotriva femeilor și fetelor, în sferile publice și private, inclusiv a traficului, exploatării sexuale și a altor tipuri de exploatare;

- Asigurarea participării depline și eficiente a femeilor și a egalității de șanse la ocuparea posturilor de conducere la toate nivelurile de luare a deciziilor în viața politică, economică și publică.

#### Obiectivul 6 - Apă curată și sanitație

##### **Asigurarea disponibilității și gestionării durabile a apei și sanitație pentru toți**

#### Ținte 2030

- Creșterea substanțială a eficienței folosirii apei în activitățile industriale, comerciale și agricole; extinderea reutilizării raționale a apelor tratate și reciclate în perspectiva atingerii obiectivelor economiei circulare;

- Creșterea substanțială a eficienței de utilizare a apei în toate sectoarele și asigurarea unui proces durabil de captare și furnizare a apei potabile, pentru a face față deficitului de apă;

- Conectarea gospodăriilor populației din orașe, comune și sate compacte la rețeaua de apă potabilă și canalizare în proporție de cel puțin 90%;

- Creșterea accesului la apă potabilă pentru grupurile vulnerabile și marginalizate;

- Îmbunătățirea calității apei prin reducerea poluării, eliminarea depozitării deșeurilor și reducerea la minimum a produselor chimice și

materialelor periculoase, reducând proporția apelor uzate netratate și sporind substanțial reciclarea și reutilizarea sigură;

➤ Realizarea accesului la condiții sanitare și de igienă adecvate și echitabile pentru toți, acordând o atenție specială celor în situații vulnerabile.

**Obiectivul 7 - Energie curată și la prețuri accesibile**  
**Asigurarea accesului tuturor la energie la prețuri accesibile, într-un mod sigur, durabil și modern**

#### Ținte 2030

➤ Extinderea rețelelor de transport și distribuție pentru energie electrică și gaze naturale în vedea asigurării accesului consumatorilor casnici, industriali și comerciali la surse sigure de energie la prețuri acceptabile;

➤ Asigurarea securității cibernetice a platformelor de monitorizare a rețelelor de producție, transport și distribuție a energiei electrice și gazelor naturale;

➤ Decuplarea creșterii economice de procesul de epuizare a resurselor și de degradare a mediului prin sporirea considerabilă a eficienței energetice (cu minimum 27.0% comparativ cu scenariul de status-quo) și folosirea extinsă a schemei EU ETS în condiții de piață previzibile și stabile;

➤ Creșterea ponderii surselor de energie regenerabilă și a combustibililor cu conținut scăzut de carbon în sectorul transporturilor (autovehicule electrice), inclusiv combustibili alternativi;

➤ Asigurarea unui cadru de reglementare stabil și transparent în domeniul eficienței energetice în vederea atragerii investițiilor;

➤ Susținerea strategică a ponderii energiei electrice în totalul consumului casnic, industrial și în transporturi prin stabilirea unor norme de performanță pentru instalații și aparatură.

**Obiectivul 8 - Muncă decentă și creștere economică**  
**Promovarea unei creșteri economice susținute, deschisă tuturor și durabilă, a ocupării depline și productive a forței de muncă și asigurarea de locuri de muncă decente pentru toți**

#### Ținte 2030

➤ Păstrarea în continuare a unui ritm al creșterii PIB superior față de media UE pentru a susține efortul de reducere a decalajelor în comparație cu țările europene avansate, paralel cu aplicarea principiilor dezvoltării durabile și îmbunătățirea constantă a nivelului de trai al populației;

➤ Promovarea unor politici orientate spre dezvoltare care susțin activitățile productive, crearea locurilor de muncă decente, antreprenoriatul prin start-up, creativitatea și inovația, și care încurajează formalizarea și creșterea întreprinderilor micro, mici și mijlocii, inclusiv prin acces la servicii financiare;

➤ Atingerea unor niveluri mai ridicate ale productivității prin diversificare, modernizarea tehnologică și inovație, inclusiv prin accent pe sectoarele cu valoare adăugată sporită și utilizarea intensivă a forței de muncă;

➤ Realizarea unui turism competitiv pe termen lung, dezvoltarea agroturismului, ecoturismului, turismului rural, balnear și cultural și îmbunătățirea imaginii României ca destinație turistică;

➤ Consolidarea capacității instituțiilor financiare interne pentru a încuraja și a extinde accesul la servicii bancare, de asigurări și servicii financiare pentru toți.

#### Obiectivul 9 - Industrie, inovație și infrastructură

##### **Construirea unor infrastructuri reziliente, promovarea industrializării durabile și încurajarea inovației**

###### Ținte 2030

➤ Modernizarea și dezvoltarea infrastructurii calitative, fiabile, durabile și puternice, inclusiv infrastructura regională și transfrontalieră, pentru a sprijini dezvoltarea economică și bunăstarea oamenilor, cu accent pe accesul larg și echitabil pentru toți;

➤ Îmbunătățirea siguranței rutiere;

➤ Reabilitarea industriilor pentru a deveni durabile, cu eficiență sporită în utilizarea resurselor și adoptare sporită a tehnologiilor și proceselor industriale curate și ecologice, toate țările luând măsuri în conformitate cu capacitățile respective ale acestora;

➤ Stimularea cu precădere a economiei digitale și investițiilor industriale care se situează în zona mai profitabilă a lanțului valoric, care fructifică și rezultatele eforturilor naționale de cercetare-

dezvoltare-inovare și care se adresează unor piețe stabile și în creștere;

➤ Întărirea cercetării științifice, modernizarea capacităților tehnologice ale sectoarelor industriale; încurajarea inovațiilor și creșterea semnificativă a numărului de angajați în cercetare și dezvoltare și sporirea cheltuielilor publice și private pentru cercetare și dezvoltare;

➤ Promovarea industrializării incluzive și durabile și sporirea ratei de ocupare;

➤ Creșterea accesului întreprinderilor mici industriale și de altă natură la servicii financiare, inclusiv la credite accesibile, și integrarea acestora în lanțuri valorice și piețe externe.

#### Obiectivul 10 - Inegalități reduse

##### **Reducerea inegalităților în interiorul țării și între țări**

###### Ținte 2030

➤ Adoptarea politicilor, în special fiscale, salariale și de protecție socială, în scopul reducerii progresive a inegalităților, respectiv a proporției grupurilor dezavantajate;

➤ Aproximarea României de nivelul mediei UE, corespunzător anului 2030, din punctul de vedere al indicatorilor dezvoltării durabile;

➤ Reducerea discriminării prin acordarea de sprijin organizațiilor neguvernamentale care activează în domeniul drepturilor omului.

**Obiectivul 11 - Orașe și comunități durabile**  
**Dezvoltarea orașelor și a așezărilor umane pentru ca ele să fie deschise tuturor, sigure, reziliente și durabile**

**Ținte 2030**

- Asigurarea accesului la condiții de locuire adecvate pentru toți cetățenii;
- Reducerea semnificativă a pierderilor economice provocate de inundații și alunecările de teren, îmbunătățirea răspunsului colectiv și întărirea capacității de adaptare și revenire la nivel funcțional în cel mai scurt timp după producerea evenimentului, reducerea impactului inundațiilor sau a poluărilor generate de inundații și ale alunecărilor de teren asupra ecosistemelor, inclusiv prin îmbunătățirea constantă a cadrului legislativ;
- Asigurarea accesului la sisteme de transport sigure, la prețuri echitabile, accesibile și durabile pentru toți, în special prin extinderea rețelelor de transport public, acordând o atenție deosebită nevoilor celor aflați în situații vulnerabile, femei, copii, persoane cu dizabilități și în etate;
- Elaborarea și punerea în aplicare a unui program general de planificare spațială și amenajare a teritoriului în corelare cu strategiile sectoriale la nivel național prin aplicarea conceptului de dezvoltare spațială policentrică și echilibrată, care să susțină coeziunea teritorială;
- Educarea și responsabilizarea populației pentru situații de risc seismic;
- Reducerea efectelor pe care poluarea atmosferică le are asupra sănătății umane și a

mediului prin acordarea unei atenții deosebite calității aerului;

- Reducerea substanțială a numărului deceselor și bolilor provocate de produsele chimice periculoase de poluare și de contaminare a aerului, apei și a solului;
- Consolidarea eforturilor de protecție și salvagardare a patrimoniului cultural și natural, a elementelor de peisaj din mediul urban și rural;
- Implementarea prevederilor legale referitoare la producția, transportul, depozitarea, utilizarea și eliminarea produselor chimice, inclusiv a celor farmaceutice, care pot prezenta pericole pentru sănătatea oamenilor și animalelor și pentru integritatea mediului.

**Obiectivul 12 - Consum și producție responsabile**  
**Asigurarea unor modele de consum și producție durabile**

**Ținte 2030**

- Trecerea etapizată la un nou model de dezvoltare bazat pe utilizarea rațională și responsabilă a resurselor cu introducerea unor elemente ale economiei circulare, elaborarea unei foi de parcurs;
- Înjumătățirea pe cap de locuitor a risipei de alimente la nivel de vânzare cu amănuntul și de consum și reducerea pierderilor de alimente de-a lungul lanțurilor de producție și de aprovizionare, inclusiv a pierderilor post-recoltare;
- Reciclarea în proporție de 55.0% a deșeurilor municipale până în 2025 și 60.0% până în 2030;

➤ Reciclarea în proporție de 65.0% a deșeurilor de ambalaje până în 2025 (materiale plastice 50.0%; lemn 25.0%; metale feroase 70.0%, aluminiu 50.0%, sticlă 70.0%, hârtie și carton 75.0%) și 70.0% până în 2030 (materiale plastice 55.0%; lemn 30.0%; metale feroase 80.0%, aluminiu 60.0%, sticlă 75.0%, hârtie și carton 85.0%);

➤ Colectarea separată a deșeurilor menajere periculoase până în 2022, a deșeurilor biologice până în 2023 și a materialelor textile până în 2025;

➤ Stabilirea de scheme obligatorii de răspundere extinsă a producătorilor pentru toate ambalajele până în 2024;

➤ Implementarea practicilor durabile de achiziții publice verzi, în conformitate cu prioritățile naționale și politicile europene.

#### Obiectivul 13 - Acțiune climatică

##### **Luarea unor măsuri urgente de combatere a schimbărilor climatice și a impactului lor**

#### Ținte 2030

➤ Consolidarea rezilienței și capacității de adaptare a României la riscurile legate de climă și dezastre naturale;

➤ Îmbunătățirea capacității de reacție rapidă la fenomene meteorologice extreme intempestive de mare intensitate;

➤ Îmbunătățirea educației, sensibilizării și capacității umane și instituționale privind atenuarea schimbărilor climatice, adaptarea, reducerea impactului și alerta timpurie;

➤ Intensificarea eforturilor României pentru a realiza tranziția la o economie „verde”, cu emisii

reduse de dioxid de carbon, rezilientă la schimbările climatice și pentru integrarea măsurilor de adaptare la schimbările climatice în sectoarele vulnerabile economice, sociale și de mediu, în conformitate cu politicile UE.

#### Obiectivul 14 - Viață acvatică

##### **Conservarea și utilizarea durabilă a oceanelor, mărilor și a resurselor marine pentru o dezvoltare durabilă**

#### Ținte 2030

➤ Prevenirea și reducerea semnificativă a poluării marine de toate tipurile, în special de la activitățile terestre, inclusiv poluarea cu deșeuri marine și poluarea cu nutrienți;

➤ Minimizarea și gestionarea impactului acidificării mediului apelor marine, inclusiv prin cooperare științifică sporită la toate nivelurile;

➤ Dezvoltarea responsabilă și sustenabilă a activităților de pescuit la speciile sălbatice și de acvacultură cu respectarea cotelor și metodelor stabilite prin lege și menținerea, în limite rezonabile, a viabilității îndeletnicirilor tradiționale în acest domeniu, inclusiv a pescuitului sportiv și de agrement;

➤ Atragerea celorlalte state riverane Mării Negre în actul de management durabil a resurselor acvatice vii.

#### Obiectivul 15 - Viață terestră

##### **Protejarea, restaurarea și promovarea utilizării durabile a ecosistemelor terestre, gestionarea durabilă a pădurilor, combaterea deșertificării,**

**stoparea și repararea degradării solului și stoparea pierderilor de biodiversitate**

**Ținte 2030**

➤ Dezvoltarea infrastructurii verzi și folosirea serviciilor oferite de ecosistemele naturale (în special în luncile Dunării, afluenților acesteia și în Deltă) prin gestionarea integrată a bazinelor hidrografice și zonelor umede;

➤ Conservarea și protejarea zonelor umede, între care se află și Rezervația Biosferei Delta Dunării, zonă umedă unicat în Europa, ca parte a patrimoniului natural european și mondial;

➤ Asigurarea conservării ecosistemelor montane, inclusiv a biodiversității acestora, în scopul de a spori capacitatea acestora de a oferi beneficii esențiale pentru dezvoltare durabilă;

➤ Susținerea instituțiilor și infrastructurilor de cercetare dezvoltare de interes național și European pentru studierea, gestionarea, protejarea și conservarea diversității patrimoniului natural;

➤ Gestionarea durabilă a pădurilor, eliminarea tăierilor ilegale de arbori, dezvoltarea sistemului informatic integrat pentru monitorizarea exploatării și transportului masei lemnoase, inclusiv la punctele de frontieră, asigurarea împăduririi și reîmpăduririi terenurilor din fondul forestier și a celor degradate sau supuse deșertificării, desfășurarea plantării programate a perdelelor forestiere pentru protecția culturilor agricole și a elementelor de infrastructură în scopul limitării impactului schimbărilor climatice;

➤ Tranziția către o economie circulară prin abordări complementare ce implică metode tradiționale și tehnologii de ultimă generație pentru

restabilirea/refacerea capitalului natural și reducerea dependenței de fertilizatorii sintetici și de pesticide, pentru combaterea degradării solului;

➤ Combaterea deșertificării, restaurarea terenurilor și solurilor degradate, inclusiv a terenurilor afectate de deșertificare, secetă și inundații.

**Obiectivul 16 - Pace, Justiție și instituții eficiente**

**Promovarea unor societăți pașnice și incluzive pentru o dezvoltare durabilă, a accesului la justiție pentru toți și crearea unor instituții eficiente, responsabile și incluzive la toate nivelurile**

**Ținte 2030**

➤ Identificarea și implementarea soluțiilor de stimulare a digitalizării economiei României prin introducerea tehnologiilor digitale în administrația publică și în sfera serviciilor financiar bancare;

➤ Combaterea corupției prin toate mijloacele legale disponibile indiferent de poziția socială sau economică a persoanelor vizate;

➤ Promovarea și consolidarea valorilor multiculturalismului prin includerea perspectivei și contribuției minorităților la istoria și cultura română, conservarea tradițiilor care contribuie la bogăția culturală și combaterea oricărei forme de discriminare, rasism și antisemitism, prin aplicarea legii, prin educație în spiritul multiculturalismului și prin conștientizarea problematicei discriminării minorităților autohtone, în prezent și în trecut;

➤ Administrarea justiției în condiții de imparțialitate și celeritate, în conformitate cu legile

și procedurile stabilite, cu respectarea principiului prezumției de nevinovăție;

- Asigurarea și susținerea dialogului cu minoritățile naționale în vederea îmbunătățirii actului decizional, prin acces egal pentru toți cetățenii de a-și respecta și valorifica cultura, tradițiile, limba maternă și de a participa la viața economică, socială și politică și pentru combaterea preconcepțiilor, a prejudecăților și a discriminărilor în toate formele sale și promovarea dialogului interetnic, valorilor comune, diversității culturale și lingvistice;

- Reducerea semnificativă a tuturor formelor de violență și ratelor de deces conexe;

- Stoparea abuzului, exploatării, traficului și a tuturor formelor de violență și torturii copiilor;

- Reducerea semnificativă a fluxurilor ilicite financiare și de armament, consolidarea recuperării și returnării bunurilor furate și combaterea tuturor formelor de crimă organizată;

- Asigurarea procesului decizional receptiv, incluziv, participativ și reprezentativ la toate nivelurile;

- Dezvoltarea instituțiilor eficiente, responsabile și transparente la toate nivelurile;

- Profesionalizarea și perfecționarea activității tuturor instituțiilor administrației publice centrale și locale, mai ales a compartimentelor care intră în contact direct cu cetățenii, pentru prestarea unor servicii prompte și civilizate;

- Extinderea și generalizarea serviciilor pe internet (on-line).

Obiectivul 17 - Parteneriate pentru realizarea obiectivelor

**Consolidarea mijloacelor de implementare și revitalizarea parteneriatului global pentru dezvoltare durabilă**

Ținte 2030

- Majorarea progresivă a cuantumului asistenței oficiale de dezvoltare acordate de România în cadrul programelor ODA, în funcție de capacitatea de susținere a economiei naționale, având ca obiectiv țintă atingerea cifrei de 0.33% din venitul național brut la nivelul anului 2030;

- Sporirea și diversificarea ajutorului oficial pentru dezvoltare pe măsura creșterii potențialului economic al României și încurajarea agenților economici români să investească, pe baze competitive, în economia țărilor mai puțin dezvoltate;

- Aderarea României la Zona Euro, la spațiul Schengen și la Organizația pentru Dezvoltare și Cooperare Economică;

- Susținerea angajamentelor internaționale și implicarea proactivă pe plan european și internațional.

La momentul elaborării prezentului document strategic, Planul de Dezvoltare Regională 2021 - 2027 pentru Regiunea Sud - Muntenia și Strategia Integrată de dezvoltare Teritorială a Regiunii Sud - Muntenia 2021 - 2027 sunt în faza de elaborare.

Pentru sprijinul orizontal în vederea actualizării documentelor strategice programatice post 2020

(planul de Dezvoltare Regională și Strategia de Specializare Inteligentă a Regiunii Sud-Muntenia) pe site-ul Agenției pentru Dezvoltare Rurală Sud-Muntenia pot fi consultate un număr de 3 documente<sup>1</sup>, și anume:

1. Secțiunea A: Impactul investițiilor făcute în Regiunea Sud-Muntenia în perioada 2014 - 2019 pentru implementarea PDR 2014 - 2020;
2. Secțiunea B: Secțiune pentru investigarea impactului implementării SSI<sup>2</sup> 2014-2020;
3. Raport asupra ofertei de transfer tehnologic în Regiunea Sud-Muntenia - 15 noiembrie 2019.

Strategia de Dezvoltare a Județului Giurgiu pentru perioada 2021 - 2027 → viziune, obiective strategice, obiective specifice și măsuri<sup>3</sup>

Viziunea Județului Giurgiu: Județul Giurgiu - Sustenabilitate și dezvoltare, pentru o comunitate rezilientă, integrând avantajele conferite Județului Giurgiu de rolul de liant între capitală și Dunăre.

**Obiectiv strategic OSTR 1: Consolidarea capacității administrative a U.A.T.-urilor pentru dezvoltarea durabilă, rezilientă și incluzivă a comunităților locale.**

<sup>1</sup><https://www.adrmuntenia.ro/planul-de-dezvoltare-al-regiunii-sud--muntenia-20212027/static/1315>

<sup>2</sup> SSI → Strategia de Specializare Inteligentă

<sup>3</sup> Strategia de Dezvoltare a Județului Giurgiu pentru perioada 2021 - 2027, septembrie 2021, p. 35 - 189

Obiectiv specific OS 1.1: Îmbunătățirea sistemului de parteneriat, relaționare și integrare teritorială la nivelul județului.

Măsuri:

1.1.1. Planificarea teritorială integrată la nivelul întregului județ.

1.1.2. Valorificarea de inițiative în vederea încheierii de parteneriate-cheie în interiorul sectorului public și a sectorului public cu mediul de afaceri, mediul academic, ONG-uri și alți actori sociali.

1.1.3. Valorificarea cooperării transfrontaliere.

Obiectiv specific OS 1.2: Creșterea calității procesului de elaborare/implementare/monitorizare /evaluare/revizuire a documentelor strategice integrate la nivelul U.A.T.-urilor.

Măsuri:

1.2.1. Managementul implementării documentelor strategice integrate la nivelul U.A.T.-urilor.

1.2.2. Implementarea conceptelor de SMART County, SMART City și SMART Village în județ.

Obiectiv specific OS 1.3: Consolidarea capacității administrației publice locale de a asigura accesul la serviciile publice de calitate.

Măsuri:

1.3.1. Simplificarea procedurilor și reducerea birocrăției în corespondență cu Planul integrat

pentru simplificarea procedurilor administrative aplicabile cetățenilor/ părților interesate.

1.3.2. Dezvoltarea sistemului de e-guvernare la nivelul autorităților și instituțiilor publice în județ.

1.3.3. Îmbunătățirea procesului participativ de luare a deciziilor.

**Obiectiv specific OS 1.4: Creșterea calității capacității de gestionare a resurselor pentru un management performant la nivel local.**

**Măsuri:**

1.4.1. Management performant al resurselor umane

1.4.2. Atragere de resurse financiare.

1.4.3. Resurse tehnologice.

**Obiectiv strategic OSTR 2: Creștere economică durabilă, prin consolidarea culturii antreprenoriale și dezvoltarea sectoarelor economice care pot genera progres pe baza premiselor favorizante ale județului.**

**Obiectiv specific OS 2.1: Îmbunătățirea competitivității IMM-urilor din județ cu accent pe factorii geografici și economico-sociali favorizanți.**

**Măsuri:**

2.1.1. Sprijinirea creării de noi companii și creșterea ratei de supraviețuire a acestora în județ.

2.1.2. Creșterea competitivității economice în județ.

2.1.3. Creșterea competitivității IMM-urilor din județ prin stimularea internaționalizării/ creșterii capacității de export a acestora.

**Obiectiv specific OS 2.2: Dezvoltarea antreprenoriatului și economiei sociale într-un climat general favorabil spiritului antreprenorial.**

**Măsuri:**

2.2.1. Stimularea atragerii de investiții în județ.

2.2.2. Stimularea antreprenoriatului și economiei sociale.

2.2.3. Stimularea dezvoltării infrastructurii comerciale și extinderea acesteia în zonele rurale.

2.2.4. Diversificarea canalelor de distribuție și comercializare a produselor/ serviciilor comerciale.

2.2.5. Îmbunătățirea calităților profesionale ale personalului implicat în activitatea de comerț și în unitățile de alimentație publică.

**Obiectiv specific OS 2.3: Adaptarea industriei locale la cerințele de inovare, progresul tehnologic și de protecție a mediului.**

**Măsuri:**

2.3.1. Adaptarea industriei locale la progresul tehnologic.

2.3.2. Adaptarea industriei locale la cerințele de protecție a mediului.

2.3.3. Creșterea gradului de utilizare a surselor regenerabile de energie (SRE).

**Obiectiv specific OS 2.4: Creșterea capacității județului de a furniza produse alimentare de calitate**

superioară prin sprijinirea dezvoltării lanțului alimentar integrat (de la fermă la consumator).

Măsuri:

2.4.1. Consolidarea sectorului agricol în economia județului.

2.4.2. Adaptarea sectorului agricol la schimbările climatice, protecția mediului și conservarea peisajelor și biodiversității.

2.4.3. Dezvoltarea pisciculturii și a activităților și industriilor asociate.

Obiectiv specific OS 2.5: Modernizarea și dezvoltarea turismului ca factor de diversificare a activităților economico-sociale desfășurate în județ.

Măsuri:

2.5.1. Promovarea activităților de turism din județ, prin acțiuni generale și prin acțiuni specifice fiecărui tip de turism.

2.5.2. Susținerea dezvoltării turismului durabil.

2.5.3. Îmbunătățirea pregătirii resursei umane ce activează în domeniul turismului.

Obiectiv strategic OSTR 3: **Creșterea gradului de conectivitate și mobilitate la nivelul județului.**

Obiectiv specific OS 3.1: Îmbunătățirea conectivității digitale și a nivelului de digitalizare.

Măsuri:

3.1.1. Creșterea gradului de digitalizare a serviciilor publice.

3.1.2. Accelerarea transformării digitale a companiilor.

3.1.3. Îmbunătățirea accesului la infrastructura de telecomunicații existentă.

3.1.4. Accelerarea extinderii/ implementării infrastructurii de bandă largă, inclusiv în zonele rurale.

Obiectiv specific OS 3.2: Creșterea mobilității, inter-conectivității și accesibilității serviciilor, educației și a locurilor de muncă prin sisteme și servicii publice de transport performante și prietenoase cu mediul.

Măsuri:

3.2.1. Refacerea conexiunii rapide pe calea ferată cu Municipiul București.

3.2.2. Îmbunătățirea serviciilor de transport pe șosele și pe calea ferată.

3.2.3. Îmbunătățirea siguranței și securității pentru toate modurile de transport.

3.2.4. Investiții în dezvoltarea de terminale intermodale.

3.2.5. Dezvoltarea infrastructurii portuare și a portului Giurgiu.

Obiectiv specific OS 3.3: Dezvoltarea infrastructurii digitale și de transport.

Măsuri:

3.3.1. Dezvoltarea infrastructurii digitale.

3.3.2. Investiții în infrastructura generală de transport.

**Obiectiv strategic OSTR 4: Îmbunătățirea semnificativă a calității vieții cetățenilor din Județul Giurgiu prin ocupare de calitate într-un climat de incluziune socială.**

**Obiectiv specific OS 4.1: Creșterea calității sistemului de educație și formare profesională a populației județului și îmbunătățirea ofertei de formare.**

**Măsuri:**

4.1.1. Reducerea procentului unităților de învățământ care funcționează fără avize sau autorizații (indicele privind caracterul adecvat al utilităților) - condiții de siguranță și funcționare a spațiilor de învățare.

4.1.2. Creșterea calității, eficacității și relevanței ofertei și procesului educațional și a spațiilor de învățare din învățământul primar, gimnazial, liceal și cel profesional din județ, adecvată erei digitale și tranziției verzi.

4.1.3. Creșterea capacității de școlarizare în învățământul antepreșcolar.

4.1.4. Creșterea capacității de școlarizare în învățământul profesional, cu precădere dual.

4.1.5. Creșterea ratei de participare - scăderea absenteismului/ abandonului școlar al copiilor din zonele/mediile defavorizate.

4.1.6. Creșterea ratei de participare a absolvenților de învățământ liceal la studii superioare, cu stimularea integrării absolvenților pe piața muncii.

4.1.7. Dezvoltarea abilităților de viață cheie ale populației.

4.1.8. Digitizarea managementului și operațiunilor instituțiilor de educație.

**Obiectiv specific OS 4.2: Dezvoltarea activităților de cercetare-dezvoltare-inovare în județ.**

**Măsuri:**

4.2.1. Îmbunătățirea capacității de cercetare - inovare.

4.2.2. Digitalizare pentru o viață mai bună.

**Obiectiv specific OS 4.3: Creșterea echilibrată a numărului de locuri de muncă și îmbunătățirea ofertei de ocupare pe teritoriul județului.**

**Măsuri:**

4.3.1. Sprijinirea creării de locuri de muncă sustenabile pe tot teritoriul județului, inclusiv în zonele rurale/ formalizarea locurilor de muncă din sectoare aflate în declin (ex. agricultura de semi-subsistență și în agricultură și industria alimentară - sau în deficit de forță de muncă, turism etc.).

4.3.2. Promovarea ocupării locale prin achiziții publice social responsabile în implementarea proiectelor de investiții publice cu creare de locuri de muncă pe plan local.

4.3.3. Asigurarea forței de muncă necesare în zonele care înregistrează deficite (ex. industria prelucrătoare, servicii, turism).

4.3.4. Facilitarea accesului pe piața muncii și sprijinirea integrării sustenabile pe piața muncii pentru persoanele din grupuri dezavantajate/ lucrătorii defavorizați, în special pentru tineri, tineri NEETs șomeri de lungă durată, grupurile

dezavantajate pe piața muncii, persoane cu dizabilități.

4.3.5. Ajustarea dezechilibrelor dintre localități și a deficitelor de pe piață prin măsuri structurale.

**Obiectiv specific OS 4.4: Îmbunătățirea stării de sănătate a populației prin servicii de sănătate accesibile și performante.**

**Măsuri:**

4.4.1. Îmbunătățirea stării de sănătate a populației prin asigurarea accesului la asistență medicală de specialitate și în spital.

4.4.2. Creșterea eficienței politicilor locale și județene de protecție a sănătății publice și prevenție și consolidarea asistenței medicale primare.

**Obiectiv specific OS 4.5: Creșterea gradului de acces la servicii sociale, servicii și măsuri active de ocupare pentru grupurile sociale vulnerabile inclusiv tinerii NEETs, inclusiv prin cooperarea dintre serviciile sociale și cele de ocupare.**

**Măsuri:**

4.5.1. Dezvoltarea rețelei de servicii sociale a județului - în parteneriat cu ONG-uri furnizoare de servicii sociale, servicii sociale comunitare organizate de autoritățile locale cu prioritate pentru grupurile defavorizate principale - familii nevoiașe cu copii, vârstnici și persoane cu dizabilități.

4.5.2. Inserția socio-profesională a grupurilor defavorizate - familii beneficiare de venit minim de inserție, copii și tineri defavorizați, tineri care ies din

instituții, persoane cu dizabilități, victime ale violenței, foști deținuți etc.

**Obiectiv specific OS 4.6: Îmbunătățirea promovării culturii valorificării patrimoniului cultural.**

**Măsuri:**

4.6.1. Modernizarea, dezvoltarea și conservarea infrastructurii culturale.

4.6.2. Promovarea mijloacelor de producție și distribuție creative, inovatoare și durabile.

4.6.3. Creșterea rolului tehnologiei informațiilor și comunicațiilor în cultură.

**Obiectiv specific OS 4.7: Dezvoltarea infrastructurii și oportunităților de agrement și petrecere a timpului liber.**

**Măsuri:**

4.7.1. Creșterea suprafețelor de spațiu verde din zona urbană destinate agrementului și petrecerii timpului liber.

4.7.2. Amenajarea falezii Dunării cu spații destinate petrecerii timpului liber și practicării sporturilor.

4.7.3. Dezvoltarea infrastructurii și serviciilor locale pentru desfășurarea activităților sportive (săli de sport, piscine, stadioane etc.).

**Obiectiv strategic OSTR 5: Îmbunătățirea calității mediului în județ, atenuarea și adaptarea la efectele schimbărilor climatice.**

Obiectiv specific OS 5.1: Îmbunătățirea calității factorilor de mediu din județ.

Măsuri:

- 5.1.1. Creșterea calității aerului.
- 5.1.2. Managementul durabil al apei.
- 5.1.3. Creșterea calității solurilor.
- 5.1.4. Gestionarea eficientă a deșeurilor.

Obiectiv specific OS 5.2: Creșterea nivelului de protecție a naturii și biodiversității.

Măsuri:

5.2.1. Protejarea, restaurarea și utilizarea sustenabilă a ariilor protejate.

5.2.2. Dezvoltarea infrastructurii verzi din mediul urban în vederea protecției naturii și a biodiversității.

5.2.3. Creșterea gradului de informare și conștientizare a populației cu privire la conservarea și protejarea naturii (sesiuni de instruire pentru îmbunătățirea capacității administrative a entităților cu rol de management al ariilor protejate).

5.2.4. Creșterea gradului de informare și conștientizare a populației cu privire la conservarea și protejarea naturii (promovarea implicării comunităților locale în managementul ariilor protejate din județ).

Obiectiv specific OS 5.3: Îmbunătățirea gradului de atenuare și adaptare la schimbările climatice.

Măsuri:

5.3.1. Reducerea emisiilor de gaze cu efect de seră în instituțiile publice din județ.

5.3.2. Reducerea emisiilor de gaze cu efect de seră aferente iluminatului public și clădirilor publice.

5.3.3. Reducerea emisiilor de gaze cu efect de seră în clădirile rezidențiale.

5.3.4. Creșterea investițiilor sectorului privat în producția de energie provenită din surse regenerabile.

5.3.5. Modernizarea și extinderea sistemului centralizat de încălzire și producerea apei calde menajere.

5.3.6. Reducerea emisiilor de gaze cu efect de seră în sectorul de transport.

5.3.7. Creșterea gradului de prevenire a producerii riscurilor naturale și reducerea efectelor și a pagubelor cauzate de acestea, în principal de inundații, secetă.

5.3.8. Creșterea gradului de informare și conștientizare a cetățenilor cu privire la atenuarea și adaptarea la schimbările climatice.


Obiectiv specific OS 5.4: Managementul riscurilor în situații de urgență.

Măsuri:

5.4.1. Consolidarea și dezvoltarea capacității operaționale și de răspuns în situații de urgență.

5.4.2. Creșterea gradului de informare și educare a cetățenilor privind reacția în situațiile de urgență.

5.4.3. Creșterea gradului de reziliență și îmbunătățirea măsurilor de reconstrucție în urma dezastrelor.



## ANALIZA DIAGNOSTIC

1.

## PRIVIRE DE ANSAMBLU

- PREZENTARE PE SCURT A JUDEȚULUI GIURGIU
- EVOLUȚIE ÎN TIMP A COMUNEI FLOREȘTI-STOENEȘTI
- ÎNCADRARE ÎN TERITORIU
- RELIEF
- SOLURI
- REȚEA HIDROGRAFICĂ
- CLIMĂ
- FAUNĂ
- FLORĂ
- ARII NATURALE PROTEJATE

### Prezentarea pe scurt a Județului Giurgiu

Județul Giurgiu este situat în sudul României, în regiunea istorică Muntenia la granița cu Bulgaria. Acest județ se învecinează la est cu Județul Călărași, la vest cu Județul Teleorman, la nord-est cu Județul Ilfov și la nord cu Județul Dâmbovița. Din punct de vedere administrativ, Județul Giurgiu are în componența sa: Municipiul Giurgiu → reședința de județ, două orașe (Bolintin-Vale și Mihăilești) și 51 de comune.

Imagine 2. Harta și stema Județului Giurgiu



Sursa: (hartă) - <https://www.ocpiggiurgiu.ro/județul-giurgiu/>  
(stemă) - [https://ro.wikipedia.org/wiki/Jude%C8%9Bul\\_Giurgiu](https://ro.wikipedia.org/wiki/Jude%C8%9Bul_Giurgiu)

Relieful județului este format din 5 subunități principale ale Câmpiei Române, și anume: Vlăsia, Găvanu-Burdea, Burnas, câmpia de subzistență Titu-Potlogi și Lunca Dunării. Altitudinea maximă

este de 136 metri deasupra nivelului mării, în nordul județului, iar altitudinea minimă este de 12 metri deasupra nivelului mării, în Lunca Dunării.

Suprafața județului este de 3.526,02 km<sup>2</sup>, din care 78.2% suprafață agricolă (din totalul suprafeței agricole de 2.756,11 km<sup>2</sup>, 93.9% este suprafață arabilă) și 21.8% suprafață neagricolă (din totalul suprafeței neagricole de 769,91 km<sup>2</sup>, 49.3% este ocupată cu păduri și altă vegetație forestieră, iar 18.3% este ocupată cu ape și bălți).

Lungimea rețelei hidrografice pe teritoriul Județului Giurgiu este de 847 km și este formată în principal de: Fluviul Dunărea (lungimea bazinului hidrografic este de 122 km) și Râul Argeș (lungimea bazinului hidrografic este de 725 km) cu afluenții săi Neajlov, Câlniștea, Dâmbovnic, Sabar, Ciorogârla ș.a.

Tipurile de sol care predomină sunt reprezentate de cernoziom, încadrate în două zone de fertilitate (zona I → în sudul județului și zona II → în centrul și estul județului), soluri brun-roșcate și brun de pădure (localizate în nordul județului). Resursele naturale ale subsolului sunt reprezentate de: zăcăminte de petrol și gaze în partea centrală și nordică a județului, respectiv pietrișuri și nisipuri care se extrag din albiile și terasele râurilor și din albia Fluviului Dunărea.

Clima județului este temperat continentală, cu ierni reci și veri călduroase caracterizate prin cele mai mari contraste termice de la zi la noapte și de la vară la iarnă.

## Evoluția în timp a Comunei Florești-Stoenești, Județul Giurgiu

Despre istoria Comunei Florești-Stoenești există numeroase documente istorice, lucrări și monografii care prezintă modificările administrativ-teritoriale ale actualei comune, amplasarea geografică, existența monumentelor istorice, a lăcașurilor de cult, a unităților de învățământ și a altor clădiri publice sau private, evoluția numărului de locuitori, ocupația acestora și nu numai.

Satul Florești<sup>1</sup>, reprezintă una dintre cărămizile ce au stat la temelia Țării Românești. În opinia celor mai mulți istorici, prima atestare documentară a acestui sat a fost în anul 1477. Nicolae Iorga a precizat în lucrarea sa „Istoria comerțului românesc”, volumul I, Epoca veche, din anul 1925, la pagina 149, faptul că: „Se știe că Floreștii de Ilfov ajunseră una din trecătoarele reședințe la țară ale Domnilor noștri pe vremea lui Basarab vodă cel Bătrân (1477). Găsim câte un om din Florești cu carăle la Brașov și ne întrebăm dacă, unde e tipărit, în Socotelile orașului „Plorest”, la 1500, trebuie să se cetească Ploiești sau tot Florești.”.

Marele Dicționar Geografic al României, Volumul III consemnează **Florești**<sup>2</sup> ca fiind **comună rurală** în plasa Sabarul, Județul Ilfov, situată pe malul stâng al Râului Răstoaca, la 35 kilometri vest de București.

<sup>1</sup> Vasile Grigore, colaboratori: Ștefan Crudu și Marian Grigore, *Despre oameni și ziduri, Cronicari ai arealului Bolintinian*, Editura Sud, Bolintin Vale, 2020, p. 603 - 604

<sup>2</sup> G.I. Lahovari, General C.I. Brătianu, G.G. Tocilescu, *Marele Dicționar Geografic al României*, Volumul III, București, 1900, p. 393

Comuna Florești era compusă din satele Florești-de-Jos (Florești-d.-j.) și Florești-de-Sus (Florești-d.-s.), cu o populație de 1.445 locuitori, care locuiau în 370 case. Principala ocupație a locuitorilor Comunei Florești era plugăritul.

Suprafața comunei era de 1.900 hectare, dintre care: 1.146 hectare aparțineau Domnilor N. Negri și Gr. Porumbaru (970 hectare cultivate), iar 754 hectare aparțineau locuitorilor, aceștia cultivând 680 hectare. Pe raza Comunei Florești existau: o biserică în Satul Florești-de-Jos, deservită de un preot, o școală mixtă și o mașină de treierat cu aburi.

Satul Florești-de-Jos<sup>3</sup> (Căscioarele) era situat spre vest de București, la extremitatea Județului Dâmbovița și Județului Vlașca, pe malul stâng al Râului Răstoaca, pe raza acestui sat fiind totodată și reședința primăriei.

Populația satului era de 1.093 locuitori, iar suprafața totală era de 1.256 hectare, dintre care: Domnul Gr. Porumbaru deținea 796 hectare, iar locuitorii deținea 460 hectare. De asemenea, pe raza satului existau: o biserică cu Hramul Sf. Nicolae (deservită de un preot și un cântăreț) și o școală mixtă (frecventată de 15 elevi și 10 eleve, construită în anul 1882).

<sup>3</sup> G.I. Lahovari, General C.I. Brătianu, G.G. Tocilescu, *Marele Dicționar Geografic al României*, Volumul III, București, 1900, p. 395

Satul Florești-de-Sus<sup>4</sup> (Măgureni) era situat pe malul stâng al Râului Răstoaca și făcea legătura cu cătunul Stoenesti printr-o șosea vecinală și cu Poenari-Florescu prin cătunul Icoana. Populația satului era de 352 locuitori, iar suprafața era de 644 hectare, dintre care: 350 hectare erau deținute de Domnul N. Negri, iar 294 hectare erau deținute de locuitori.

Marele Dicționar Geografic al României, Volumul V consemnează **Comuna Stoenesti-Palanga**<sup>5</sup>, comună rurală, în Județul Ilfov, plasa Sabarul, situată la 30 kilometri spre vest de București. Aceasta era formată din 7 sate astfel: Drugănești, Deleni, Gogora, Icoana, Palanga, Pălănguța și Stoenesti și avea o populație de 2.419 locuitori. Suprafața comunei era de 2.949 hectare, iar pe raza acesteia existau 5 biserici și o școală mixtă.

Satul Drugănești<sup>6</sup> este sat component al comunei, amplasat spre sud de Satul Stoenesti, între Râul Răstoaca și calea județeană București-Pitești. Satul se întindea pe o suprafață de 548 hectare, aceasta fiind împărțită între moștenitorii Drugănescu care dețineau 300 hectare și cei 418 locuitori ai satului, care dețineau 248 hectare. Pe raza satului exista o biserică cu Hramul Buna Vestire, deservită de un preot și 2 cântăreți.

<sup>4</sup> G.I. Lahovari, General C.I. Brătianu, G.G. Tocilescu, *Marele Dicționar Geografic al României*, Volumul III, București, 1900, p. 395 - 396

<sup>5</sup> G.I. Lahovari, General C.I. Brătianu, G.G. Tocilescu, *Marele Dicționar Geografic al României*, Volumul V, București, 1902, p. 473

<sup>6</sup> G.I. Lahovari, General C.I. Brătianu, G.G. Tocilescu, *Marele Dicționar Geografic al României*, Volumul III, București, 1900, p. 256

Satul Deleni<sup>7</sup> era situat la nord de Satul Stoenesti, în apropiere de malul drept al Râului Ciorogârla, iar la nord-est avea o culme de deal care trecea pe lângă Satul Icoana. Acesta se întindea pe o suprafață de 200 de hectare, deținută în întregime de cei 339 locuitori, care se ocupau cu agricultura și creșterea vitelor. Totodată, pe raza satului exista o biserică cu Hramul Buna Vestire, deservită de un preot și un cântăreț.

Satul Gogora<sup>8</sup> (Drugănești-Bisericeii) avea o suprafață de 326 hectare, dintre care: 100 hectare aparțineau Doamnei Cleopatra Drugănescu, iar 226 hectare aparțineau celor 301 locuitori ai satului.

Satul Icoana<sup>9</sup> (Palanga-Obedeanelui) era amplasat spre est de Satul Stoenesti, avea câteva locuri mlăștinoase, iar la nord de aceste locuri se întindea o culme de deal care se termina lângă Râul Ciorogârla, spre est de Bolintinul-din-Deal.

Suprafața satului era de 196 hectare care aparțineau celor 294 locuitori, aceștia cultivând doar 135 hectare, restul de 61 hectare rămânând sterpe. Pe raza Satului Icoana exista o biserică cu Hramul Sf. Nicolae, deservită de un preot și un cântăreț.

<sup>7</sup> G.I. Lahovari, General C.I. Brătianu, G.G. Tocilescu, *Marele Dicționar Geografic al României*, Volumul III, București, 1900, p. 99

<sup>8</sup> G.I. Lahovari, General C.I. Brătianu, G.G. Tocilescu, *Marele Dicționar Geografic al României*, Volumul III, București, 1900, p. 584

<sup>9</sup> G.I. Lahovari, General C.I. Brătianu, G.G. Tocilescu, *Marele Dicționar Geografic al României*, Volumul IV, București, 1901, p. 32

Satul Palanga<sup>10</sup> (Palanga-lui-Zisu) era situat la sud-est de Stoenești, pe ambele maluri ale Râului Răstoaca, la nord fiind dealuri, spre vest locul fiind puțin băltoș, iar spre sud trecea șoseaua județeană București-Pitești. Suprafața satului era de 390 hectare, dintre care: Casa Dr. Al. Boicescu deținea 202 hectare, iar cei 398 locuitori ai satului dețineau 188 hectare. În plus, în sat exista o biserică cu Hramul Adormirea, deservită de un preot și 2 cântăreți.

Satul Pălănguța<sup>11</sup> (Pălănguța-lui-Florescu) se întindea pe o suprafață de 480 hectare, dintre care 375 hectare erau deținute de Domnul St. Serachitopolu, iar 105 hectare erau deținute de cei 236 locuitori, suprafață cultivată în totalitate.

Satul Stoenești<sup>12</sup> era situat la vest de București, pe ambele maluri ale Râului Răstoaca. De la nord-vestul satului, râul se despărțea în două brațe, care se împreunau spre sud-est, iar la sud trecea șoseaua județeană București-Pitești. Satul se întindea pe o suprafață de 810 hectare și avea o populație de 427 locuitori. De asemenea, pe raza satului existau o biserică cu Hramul Sf. Nicolae, deservită de un preot și un cântăreț, respectiv o școală mixtă.

<sup>10</sup> G.I. Lahovari, General C.I. Brătianu, G.G. Tocilescu, *Marele Dicționar Geografic al României*, Volumul IV, București, 1901, p. 628

<sup>11</sup> G.I. Lahovari, General C.I. Brătianu, G.G. Tocilescu, *Marele Dicționar Geografic al României*, Volumul IV, București, 1901, p. 649

<sup>12</sup> G.I. Lahovari, General C.I. Brătianu, G.G. Tocilescu, *Marele Dicționar Geografic al României*, Volumul V, București, 1902, p. 472

În cadrul organizării administrativ-teritoriale interbelice, comunele au suferit modificări. Astfel că, Anuarul Socec din anul 1925 consemnează Comuna Stoenești-Florești<sup>13</sup>, comună rurală formată din 5 sate, și anume: Florești de Jos, Floreștii-de-sus, Palanga, Stoenești (reședința de comună) și Icoana. Aceasta era amplasată în plasa Bolintinul-de-Jos, Județul Ilfov, la 34 kilometri de București și 15 kilometri de Gara Ciocănești, la acea vreme populația comunei fiind de 6.082 locuitori.

La nivelul anului 1931<sup>14</sup> Comuna Florești era compusă doar din satele Floreștii-de-Jos și Floreștii-de-Sus, cu reședința de comună în Satul Floreștii-de-Sus, iar Comuna Stoenești era formată din satele Drugănești, Icoana, Palanga și Stoenești, cu reședința de comună în Satul Stoenești, ambele comune aparținând Județului Ilfov.

Prin organizarea administrativă din anul 1950, teritoriul României a fost organizat pe regiuni și raioane, acestei organizări fiindu-i aduse îmbunătățiri în anii 1952, 1956, 1960, ani în care numărul de regiuni și raioane s-a redus, astfel că la nivelul anului 1960 teritoriul țării era împărțit în: 28 regiuni compuse din 177 de raioane, 148 orașe și 4.052 comune.

<sup>13</sup> Anuarul „Socec” al României-Mari 1924 vol. II - 1925, Editura „Socec & C<sup>0</sup>” S.A., București, p. 443

<sup>14</sup> Tablou de regrouparea comunelor rurale întocmit conform legii privind modificarea unor dispozițiuni din legea pentru organizarea administrațiunii locale”, publicat în Monitorul Oficial nr. 161 din 15 iulie 1931, p. 225 și p. 229

Prin împărțirea administrativ-teritorială din anul 1968<sup>15</sup> se revine la organizarea pe județe, România fiind împărțită administrativ în 41 județe. Totodată, în acest an satele Floreștii de Jos și Floreștii de Sus care formau Comuna Florești s-au unificat și au intrat în componența Comunei Florești-Stoenești.

**Comuna Florești-Stoenești** era compusă din satele Florești, Palanca și Stoenești (reședința de comună) și aparținea Județului Ilfov. În ianuarie 1981<sup>16</sup> a fost înființat Județul Giurgiu, iar comuna a fost transferată la județul nou, păstrând componența mai sus menționată, situație valabilă și în prezent.

<sup>17</sup>Denumirea Satului Florești este strâns legată de familia boierului Florescu care deținea moșii în această zonă. Denumirea Satului Palanca provine de la termenul „a pâlângi”, ce se traduce prin „a culca”, „a trânti”, prima denumire a satului fiind Palanga. Satul Stoenești, de-a lungul timpului a avut diferite denumiri:

✦ **Liberi**, de la numărul mare de țărani liberi, care ulterior și-au pierdut pământurile ce au fost acaparate de boierul Scarlat Stoenescu;

✦ **Izbășești**, de la cuvântul turcesc „Yez-Başa” ce însemna „comandant peste 100”.

<sup>15</sup> Legea nr. 2 din 16 februarie 1968 (\*\*republicată\*\*) privind organizarea administrativă a teritoriului României, publicată în Buletinul Oficial nr. 163 - 165 din 20 decembrie 1968

<sup>16</sup> DECRET nr. 15 din 23 ianuarie 1981 privind unele măsuri pentru îmbunătățirea organizării administrative a teritoriului Republicii Socialiste Romania, publicat în Buletinul Oficial nr. 3 din 23 ianuarie 1981

<sup>17</sup> Memoriu General al Planului Urbanistic General al Comunei Florești-Stoenești, p. 10

În lucrarea „Mănăstirea lui Gruiu” de D. Pleșa și St. Andreescu din anul 1965 se menționează că Drugănești (astăzi cartier al Satului Stoenești), aflat pe Râul Răstoaca (azi Sabar), aparținea moșiei Stoenești.

### Încadrarea în teritoriu a Comunei Florești-Stoenești

Comuna Florești-Stoenești se află în partea de nord a Județului Giurgiu, la 30 kilometri de Municipiul București și 100 kilometri de Municipiul Giurgiu. Aceasta este mărginită la sud de Autostrada București-Pitești și la vest de Râul Argeș.

### Vecinii

Comuna Florești-Stoenești se învecinează la est și nord-est cu Comuna Ulmi Județul Giurgiu, la nord-vest cu Comuna Poiana, Județul Dâmbovița, la vest cu Comuna Găiseni, Județul Giurgiu, iar la sud și sud-est cu Orașul Bolintin Vale, Județul Giurgiu.

### Relații în teritoriu

Comuna Florești-Stoenești beneficiază de o poziție favorabilă în rețeaua națională și europeană de căi de comunicație. Comuna este tranzitată de următoarele artere de circulație rutieră:

✦ autostrada A1 București-Pitești, care străbate sudul comunei, la care accesul se realizează pe la kilometrul 30;

✦ drumul județean DJ 401A: Limită Județul Ilfov - Tântava - Mihai Vodă - Bolintin Deal - Bolintin Vale - **Palanca** - **Stoenești** - Găiseni - Cărpeneșu - Limită Județul Dâmbovița;

➤ drumul județean DJ 404: Limită Județul Dâmbovița - Drăgăneasca - **Florești** - DJ 401A;

➤ drumul comunal DC 148: **Florești** - **Stoenești** - **Palanca** - Icoana - Poenari - Moșteni - Bolintin Deal (DJ 601);

➤ drumul comunal DC 156: DJ 401A - **Palanca** - DJ 401A.

### Cadrul natural al Comunei Florești-Stoenești, Județul Giurgiu<sup>18</sup>

#### Relieful

Comuna Florești-Stoenești este așezată în plin centrul Câmpiei Române, la sud de câmpia de subsidență Titu, pe interfluviul Argeș-Sabar, având o altitudine de 100 - 120 metri. Apa din aceste râuri are calități bio-chimice care o încadrează în limitele utilizării complete gospodărești, agricole sau industriale, iar în subsol se găsesc zăcăminte de petrol, valorificate în exploatarea din zona Palanca - Stoenești.

Ca unități geomorfologice locale se disting:

\* Câmpia propriu-zisă, cu aspect plan, intersectată de văi seci și presărată de un microrelief depresionar (crovuri) favorabil acumulării apelor pluviale în exces;

➤ Lunca Sabarului ce se extinde pe latura estică a teritoriului, cu aspect slab învâlmurat, dat de prezența grindurilor și traseele fostelor cursuri de apă, afluate acestor râuri.

<sup>18</sup> Memoriu General al Planului Urbanistic General al Comunei Florești-Stoenești, p. 10 - 12

#### Soluri

Formarea și evoluția solurilor tipice comunei se leagă de factorii climatici, biologici, litologici, morfologici și de timp. Tipurile de sol caracteristice sunt protosolurile aluviale și solurile aluviale, formate în condiții de pajiști mezohidrofile și păduri de șleau, unde materialul parental predominant îl constituie depozitele aluviale sau aluvio-pluviale, lipsite în general de structură.

Solurile brun-roșcate de pădure care dețin ponderea principală pe teritoriul comunei, pot asigura recolte bune în condițiile unei agrotehnici adecvate: irigații, îngășăminte naturale etc..

Stratificația caracteristică a terenului este reprezentată prin: un strat de argilă prăfoasă de 0.5 - 2.4 metri, unul de praf argilos galben, plastic vârtos de 1.2 - 4.3 metri, unul de nisip-argilos de 2.6 - 5.8 metri și un strat de depozite grosiere, nisip și pietriș până la -15 metri adâncime.

#### Rețeaua hidrografică

Din punct de vedere hidrologic teritoriul comunei este tributar râurilor Sabar și Argeș, al căror debite sunt influențate de volumul precipitațiilor și al căror regim de scurgere este neregularizat. Se remarcă o variație destul de mică a nivelului hidrostatic situat la o adâncime, în general mică, de 7 - 10 metri în zona câmpului și de un metru în zona de luncă. Apa subterană este legată de nivelul apei din râuri. Față de adâncimile prezentate sunt de așteptat variații normale de 1.5 - 2 metri în perioadele bogate de precipitații.

### Clima

Clima Comunei Florești-Stoenești este continentală, cu ierni reci și veri călduroase, ce se caracterizează prin contraste termice de la zi la noapte și de la vară la iarnă, considerate printre cele mai mari din țară. Temperatura medie anuală este de 11.5° C, în luna iulie media termică depășind 23° C, iar în ianuarie oscilează între -5.4° C și 1.5° C. Radiația solară depășește 125 kcal/cm<sup>2</sup>, determinând peste 60 de zile tropicale în cursul anului. Caracterul continental este dat și de regimul precipitațiilor care anual înregistrează 500 - 600 mm, având mare variabilitate în timp.

Zona comunei se află sub influența deplasării unor mase de aer, a căror frecvență, durată și intensitate diferă de la o direcție la alta. Astfel, Crivățul, vânt puternic și rece, bate iarna dinspre nord-est și determină geruri, înghețuri intense, polei și viscole. Austrul, cunoscut ca un vânt uscat, bate aproape în toate anotimpurile dinspre sud sau sud-vest, aducând ger iarna și secetă vara.

### Flora și fauna

Vegetația naturală este reprezentată de păcurile de pădure din sud-vestul comunei, în apropierea Autostrăzii București-Pitești, având un rol important în îmbunătățirea factorilor climatici din zonă, conducând și la o creștere a valorii estetice a peisajului.

Fauna este constituită în general de specii termofile. Ca formațiuni faunistice zonale se distinge mai întâi fauna stejăretelor: orbetele, șoarecele pitic,

șobolanul de câmp, turturica, privighetoarea, ciocănițoarea, gaia roșie, gușterul și șopârla de pădure.

Fauna pajiștilor de luncă, a stufărișurilor și zăvoaielor grupează un mozaic de formațiuni animale a căror distribuție depinde atât de durata perioadei de vegetație, cât și de raportul dintre celelalte elemente ale mediului, un rol important avându-l inundațiile. Aici se găsesc stârcul cenușiu, stârcul de noapte, broasca râioasă, șarpele de apă, broasca de lac, buhaiul de baltă, rața mare, fâsa de câmp, nagățul, gărlita, pițigoii de stuf, prepelița, rața sălbatică, gaița, mierla, pupăza, graurul și cucul. Multe dintre aceste păsări atrag după ele păsări răpitoare, precum: gaia neagră, codalbul, șoimul rândunelilor, acvila țipătoare și cucuveaua comună.

Puțin variate, mamiferele se impun prin câteva specii: mistrețul, dihorul, hârciogul, popândăul, șoarecele de câmp, iepurele și vulpea.

### Arii naturale protejate<sup>19</sup>

Suprafața teritoriului Comunei Florești-Stoenești de 4.107,82 hectare se suprapune cu arii naturale protejate, pe o suprafață de 34.76 hectare. Aceste arii naturale protejate sunt reprezentate de: situl Natura 2000, sit de importanță comunitară: ROSCIO106 Lunca Mijlocie a Argeșului și situl special de protecție pentru păsări: ROSPA0161 Lunca Mijlocie a Argeșului.

<sup>19</sup> Suprafața ariilor naturale protejate din U.A.T.-urile României (iunie 2018), A. Crișan, 2018, p. 165



# ANALIZA DIAGNOSTIC

# 2.

## DEMOGRAFIE

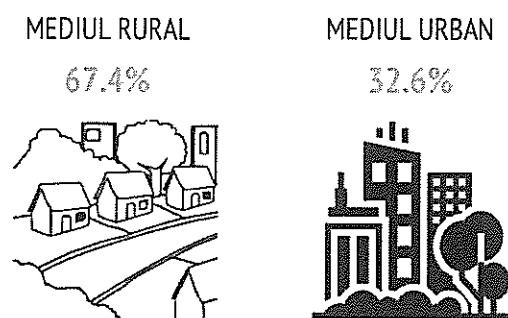
### A. STRUCTURA POPULAȚIEI

- DISTRIBUȚIA POPULAȚIEI RECENZATE
- DISTRIBUȚIA POPULAȚIEI PE GRUPE DE VÂRSTĂ
- DISTRIBUȚIA POPULAȚIEI DUPĂ DOMICILIU
- DISTRIBUȚIA POPULAȚIEI PE SEXE
- STRUCTURA POPULAȚIEI DUPĂ ETNIE
- STRUCTURA POPULAȚIEI DUPĂ LIMBA MATERNĂ
- STRUCTURA POPULAȚIEI DUPĂ RELIGIE

### Repartizarea populației după domiciliu a Județului Giurgiu pe medii de rezidență

Conform datelor furnizate de Institutul Național de Statistică, la 1 ianuarie 2020, populația după domiciliu a Județului Giurgiu era reprezentată de 269.361 persoane, dintre care 87.694 persoane în mediul urban și 181.667 persoane în mediul rural, prin urmare ponderea înregistrată în rândul persoanelor domiciliat în mediul rural (67.4%) este mai mare decât ponderea înregistrată în rândul persoanelor domiciliat în mediul urban (32.6%). Așadar, putem menționa faptul că la nivel județean există diferențe semnificative, privind efectivul populației din cele două medii de rezidență.

**Grafic 1.** Populația după domiciliu a Județului Giurgiu pe medii de rezidență, la 1 ianuarie 2020



Sursa: INS, Baza de date statistice TEMPO-Online, prelucrări Anderssen

Evoluția populației după domiciliu la nivelul Județului Giurgiu, în mediul urban, în perioada 2013 - 2020, este una descendentă, cu scăderi anuale. La nivelul anului 2020, numărul de locuitori din mediul urban a scăzut cu aproximativ 4.5%, comparativ cu anul 2013 (de la 91.823 persoane la

87.694 persoane). Având în vedere evoluția numărului de persoane din mediul rural, aceasta este de asemenea, una descendentă. La nivelul anului 2020, numărul locuitorilor din mediul rural a înregistrat o scădere cu 4.0%, față de anul 2013 (de la 189.256 persoane la 181.667 persoane).

### Repartizarea populației recensate din Comuna Florești-Stoenești


Potrivit Recensământului Populației și al Locuințelor din anul 2011, în Județul Giurgiu, comunele cu cei mai mulți locuitori au fost: Florești-Stoenești (9.173 locuitori), Roata de Jos (8.296 locuitori), Ulmi (7.818 locuitori) și Comana (7.222 locuitori). Având în vedere aceste rezultate, Comuna Florești-Stoenești ocupa prima poziție în județ, din punct de vedere al numărului de locuitori.

Între cele două recensăminte, și anume, Recensământul Populației și al Locuințelor din anul 2002 și Recensământul Populației și al Locuințelor din anul 2011, populația Comunei Florești-Stoenești a crescut cu aproximativ 3.7% (de la 8.843 locuitori la 9.173 locuitori).

La Recensământul Populației și al Locuințelor din anul 2011, populația Comunei Florești-Stoenești, Județul Giurgiu este repartizată pe sate componente astfel:

- Satul Florești → 4.290 locuitori (46.7%);
- Satul Palanca → 2.775 locuitori (30.3%);
- Satul Stoenești → 2.108 locuitori (23.0%).

## Structura populației după domiciliu pe grupe de vârstă în anii 2002 și 2020



Sursa: INS, Baza de date statistice TEMPO-Online, prelucrări Anderssen

Indicele de îmbătrânire a populației reprezintă numărul de persoane vârstnice (65 ani și peste) care revine la 100 persoane tinere (0 - 14 ani). Acest indicator reprezintă capacitatea sau incapacitatea unei comunități de a se regenera demografic. În anul 2002, conform datelor Institutului Național de Statistică, indicele de îmbătrânire a populației Comunei Florești-Stoenești a fost de 77.1%, adică existau 78 persoane vârstnice la 100 persoane tinere (cu 0.3 puncte procentuale mai mare decât cel înregistrat la nivel național). În anul 2002, indicele de îmbătrânire a populației României era de 76.8% (existau în jur de 77 persoane vârstnice la 100 persoane tinere).

Structura pe grupe de vârstă a populației după domiciliu, la 1 ianuarie 2002, arată faptul că ponderea categoriei de vârstă 0 - 14 ani (20.3%) din Comuna Florești-Stoenești este mai mare față de ponderile înregistrate la nivelul României (17.7%), Regiunii Sud-Muntenia (17.4%) și Județului Giurgiu (17.7%). Analizând ponderea populației din categoria de vârstă 15 - 64 ani (64.1%), am identificat faptul că aceasta este mai mică decât cele înregistrate la nivel național (68.7%) și regional (67.2%), dar mai mare decât ponderea înregistrată la nivel județean (63.4%). Ponderea populației cu vârsta de 65 ani și peste (15.6%) este mai mare comparativ cu ponderile înregistrate la nivel național (13.6%) și regional (15.4%) și mai mică decât ponderea înregistrată la nivel județean cu 3.3 puncte procentuale (18.9%).

Tabel 1. Structura populației după domiciliu pe grupe de vârstă, la 1 ianuarie 2002

Grupe de vârstă	România	Reg. Sud-Muntenia	Jud.Giurgiu	Comuna Florești-Stoenești
0 - 14 ani	17.7%	17.4%	17.7%	20.3%
15 - 64 ani	68.7%	67.2%	63.4%	64.1%
65 ani și peste	13.6%	15.4%	18.9%	15.6%

Sursa: INS, Baza de date statistice TEMPO-Online, prelucrări Anderssen

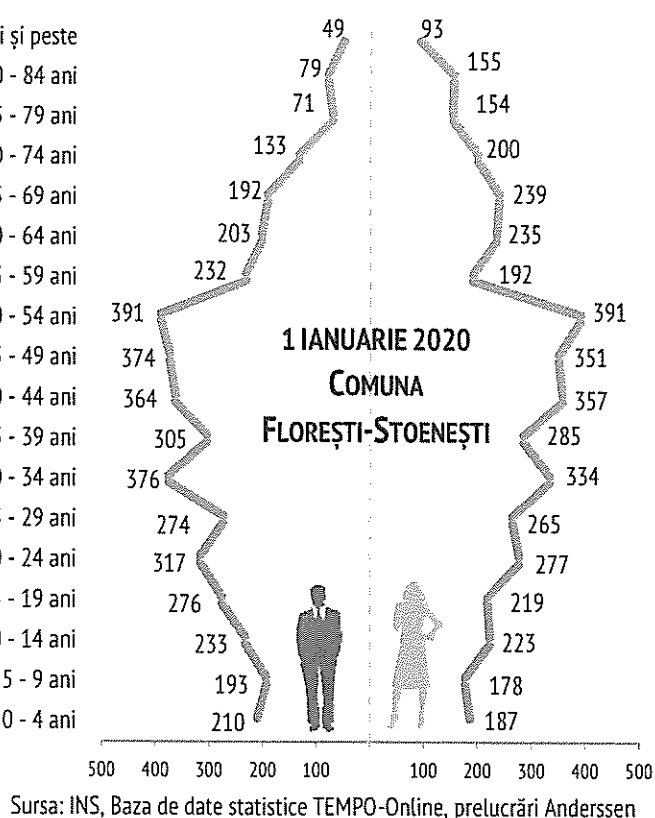
**Tabel 2.** Structura populației după domiciliu pe grupe de vârstă, la 1 ianuarie 2020

Grupe de vârstă	România	Reg. Sud-Muntenia	Jud.Giurgiu	Comuna Florești-Stoenești
0 - 14 ani	14.7%	14.1%	14.3%	<b>14.2%</b>
15 - 64 ani	68.4%	67.4%	67.1%	<b>69.9%</b>
65 ani și peste	16.9%	18.5%	18.6%	<b>15.9%</b>

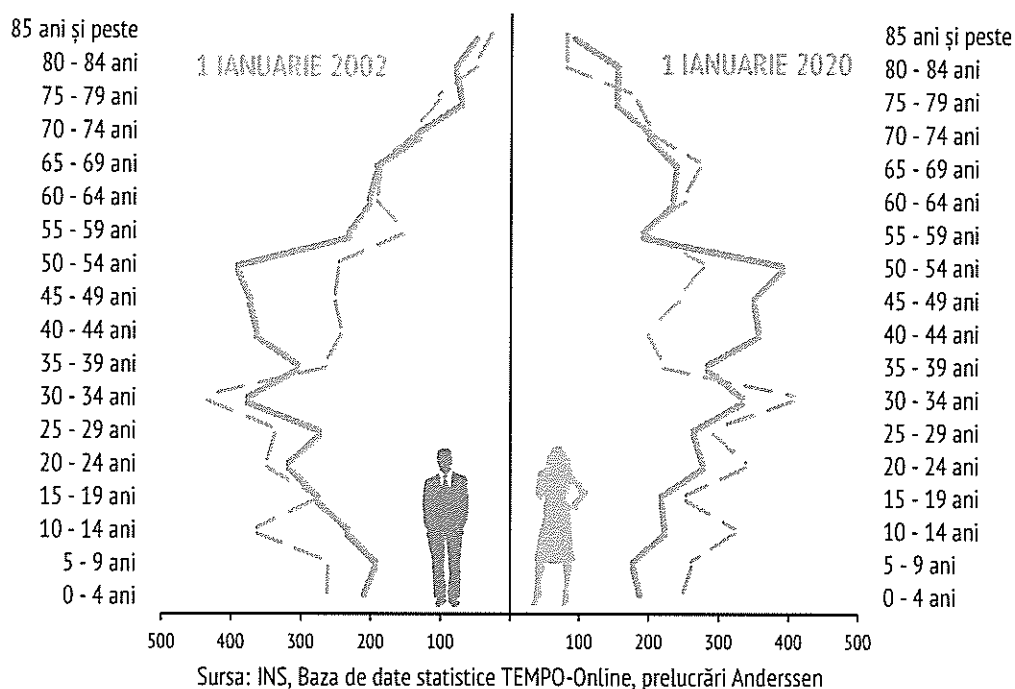
Sursa: INS, Baza de date statistice TEMPO-Online, prelucrări Anderssen

La 1 ianuarie 2020, structura populației pe categorii de vârstă este diferită față de cea înregistrată la 1 ianuarie 2002. Mai exact, în anul 2020, ponderea persoanelor cu vârsta 0 - 14 ani (14.2%) a scăzut cu 6.1 puncte procentuale față de anul 2002, fiind mai mică decât cele înregistrate la nivelul României (14.7%) și Județului Giurgiu (14.3%), dar mai mare decât ponderea înregistrată la nivelul Regiunii Sud-Muntenia (14.1%). Ponderea persoanelor cu vârsta 15 - 64 ani (69.9%) s-a majorat cu 5.8 puncte procentuale comparativ cu anul 2002, fiind mai mare față de ponderile înregistrate la nivel național (68.4%), regional (67.4%) și județean (67.1%). Ponderea persoanelor cu vârsta de 65 ani și peste înregistrată în anul 2020 (15.9%) a crescut cu 0.3 puncte procentuale față de anul 2002 și este mai mică decât ponderile înregistrate la nivel național (16.9%), regional (18.5%) și județean (18.6%).

În anul 2020, **indicele de îmbătrânire a populației Comunei Florești-Stoenești a înregistrat valoarea de 111.52%**, adică existau circa 112 persoane vârstnice la 100 persoane tinere. Comparativ cu anul 2002, valoarea acestui indice a crescut, ceea ce înseamnă că la nivel local există un proces de îmbătrânire. **La nivelul României acest indicator a crescut comparativ cu anul 2002, înregistrând o valoare de 115.0%**, ceea ce înseamnă că existau 115 persoane vârstnice la 100 persoane tinere. Indicele de îmbătrânire a populației de la nivelul Comunei Florești-Stoenești este mai mic cu 3.48 puncte procentuale, comparativ cu indicele înregistrat la nivelul României.



Piramida comparativă pe grupe de vârstă a populației după domiciliu de pe raza Comunei Florești-Stoenești, la nivelul anilor 2002 și 2020



Imaginea comparativă a celor două piramide arată cu claritate modificările în structură și volum ale populației după domiciliu a Comunei Florești-Stoenești, în decursul celor 19 ani analizați. În acest sens, efectivul populației de 0 - 9 ani a scăzut în rândul ambelor sexe, mai accentuat în rândul fetelor, efectivul populației de 10 - 14 ani a scăzut în rândul ambelor sexe, mai accentuat în rândul băieților, iar efectivul populației de 15 - 24 ani a scăzut în rândul ambelor sexe, scăderea persoanelor de gen feminin fiind de 2.5 ori mai accentuată decât scăderea persoanelor de gen masculin. Efectivul de 25 - 34 ani a scăzut în rândul ambelor sexe, mai accentuat în rândul bărbaților, iar efectivul de 35 - 54 ani a crescut în rândul ambelor sexe, preponderent în rândul femeilor. Efectivul populației de 55 - 69 ani a crescut în rândul bărbaților și a scăzut în rândul femeilor, iar efectivul populației de 70 - 79 ani a scăzut în rândul ambelor sexe. Populația de 80 ani și peste a crescut în rândul ambelor sexe, mult mai accentuat în rândul femeilor (de 1.76 ori mai multe femei decât bărbați).

Raportul de dependență demografică în anul 2002, a înregistrat valoarea de 56.0%, ceea ce arată faptul că la fiecare 100 de persoane în vârstă de muncă revin 56 persoane în vârstă de dependență, iar în anul 2020 acest indicator a înregistrat valoarea de 43.0%, ceea ce înseamnă că la fiecare 100 de persoane în vârstă de muncă revin 43 persoane în vârstă de dependență. Astfel, în perioada 2002 - 2020 numărul de persoane în vârstă de dependență s-a redus cu 13 persoane la 100 de locuitori.

### Evoluția populației după domiciliu

Populația după domiciliu la data de 1 ianuarie a anului de referință reprezintă numărul persoanelor cu cetățenie română și domiciliu pe teritoriul României, delimitat după criteriile administrativ-teritoriale. În acest sens, INS calculează populația după domiciliu în funcție de soldul sporului natural, soldul migrației internaționale definitive și soldul migrației interne cu schimbarea domiciliului.

Potrivit informațiilor puse la dispoziție de Institutul Național de Statistică, la 1 ianuarie 2020, populația după domiciliu la nivelul României înregistra 22.191.818 persoane, fiind cu aproximativ 0.9% mai mică comparativ cu anul 2013, atunci când înregistra 22.390.978 persoane. Pe raza Regiunii Sud-Muntenia, la 1 ianuarie 2020, erau domiciliate 3.167.385 persoane, cu circa 4.6% mai puține față de anul 2013, atunci când s-au înregistrat 3.320.102 persoane.

În ceea ce privește populația din Județul Giurgiu, am constatat faptul că evoluția acesteia este una descendentă. Astfel că, în anul 2020, populația de pe teritoriul județului era mai mică cu circa 4.2%, comparativ cu anul 2013, respectiv a scăzut de la 281.079 persoane la 269.361 persoane.

Referitor la populația după domiciliu din Comuna Florești-Stoenești, conform datelor furnizate de INS, în perioada 2013 - 2020, evoluția acesteia prezintă un trend ușor descendent. Numărul mediu de locuitori în perioada analizată este de 8.624 locuitori. Fluctuația efectivului de locuitori a fost cuprinsă între 0.05% și 0.54%, indiferent dacă populația a scăzut sau a crescut, această fluctuație fiind nesemnificativă în evoluția populației. Prin urmare, la nivelul anului 2020, populația Comunei Florești-Stoenești a scăzut doar cu 0.23%, comparativ cu anul 2013 (de la 8.627 locuitori la 8.607 locuitori).

Distribuind populația Comunei Florești-Stoenești pe sexe, în perioada 2013 - 2020, am constatat faptul că efectivul populației de gen feminin este mai numeros decât efectivul populației de gen masculin. Evoluția numărului de bărbați prezintă un trend ascendent, iar evoluția numărului de femei prezintă un trend descendent, astfel că la nivelul anului 2020, pe raza comunei s-au înregistrat cu 0.87% mai mulți bărbați și cu 1.3% mai puține femei, comparativ cu anul 2013.

**Potrivit Primăriei Florești-Stoenești în anul 2021, populația era de 9.028 locuitori, cu 5.7% mai mare decât populația estimată de INS (8.540 locuitori).**

**Tabel 3. Evoluția populației după domiciliu a Comunei Florești-Stoenești, la 1 ian., în perioada 2013 - 2020**

	2013	2014	2015	2016	2017	2018	2019	2020
Bărbați	4235	4245	4238	4222	4254	4241	4281	4272
Femei	4392	4386	4385	4380	4379	4370	4373	4335
<b>TOTAL</b>	<b>8627</b>	<b>8631</b>	<b>8623</b>	<b>8602</b>	<b>8633</b>	<b>8611</b>	<b>8654</b>	<b>8607</b>

Sursa: INS, Baza de date statistice TEMPO-Online, prelucrări Anderssen

### Structura populației după etnie

Cu toate că aproximativ 83.5% dintre cetățenii României se declară de origine română, țara noastră are o îndelungată istorie în ceea ce privește conviețuirea multietnică și multiculturală, în mod oficial fiind recunoscute 20 de minorități etnice.

Conform datelor înregistrate la Recensământul Populației și al Locuințelor din anul 2011, structura etnică a populației din Regiunea Sud-Muntenia este una eterogenă, având în componență toate etniile de la nivelul țării, cea mai mare pondere fiind deținută de români (90.9% → 2.849.550 persoane). Următoarea pondere înregistrată revine romilor, respectiv 3.9% → 122.232 persoane. Populația regiunii are în componență și persoane de alte etnii, acestea înregistrând procente mai mici de 1.0%, precum: ucraineni, ruși-lipoveni, ceangăi, italieni, greci, tătari, sârbi ș.a.. Totodată, circa 5.0% dintre locuitori (158.126 persoane) nu și-au declarat etnia.

Structura etnică a populației de la nivelul Județului Giurgiu este una eterogenă, similară structurii de la nivel național și regional. Astfel, am identificat faptul că cea mai mare pondere în structura etnică a județului o dețineau românii, care reprezentau 88.3% (248.355 persoane). Următoarea pondere reprezintă populația de etnie romă, și anume 5.4% (15.223 persoane). De asemenea, există și persoane de alte naționalități, dar în ponderi mai mici de 1.0%, precum: maghiari, turci, bulgari, italieni, chinezi, greci ș.a.. În același timp, 6.3% din totalul populației (17.590 persoane) nu și-a declarat etnia.

Având în vedere structura etnică a populației din Comuna Florești-Stoenești, am constatat faptul că cea mai mare pondere, și anume 97.46%, este reprezentată de români (8.940 persoane). Pe raza comunei există și cetățeni romi (0.31% → 28 persoane), maghiari și persoane de altă etnie, ultimele două categorii însumând 6 persoane, echivalentul a 0.06% din totalul locuitorilor. În plus, s-au înregistrat 199 persoane care nu și-au declarat etnia (2.17%).

### Structura populației după limba maternă

Ținând cont de faptul că România are o structură a populației multietnică, în mod oficial sunt recunoscute 20 de limbi materne. Prin urmare, potrivit rezultatelor de la RPL 2011, lb. română reprezintă lb. maternă pentru aproximativ 85.4% din populația țării.

Structura populației din Regiunea Sud-Muntenia după limba maternă este una eterogenă (cuprinde toate etniile de la nivel național), conform RPL 2011, cea mai mare pondere revenind persoanelor care au lb. română drept lb. maternă (93.6% → 2.934.156 persoane). Următoarea pondere, mult mai redusă, revine locuitorilor care au lb. romani drept lb. maternă (1.3% → 39.302 persoane). Pe raza regiunii există locuitori care au următoarele limbi materne: poloneză, germană, italiană, greacă, turcă, bulgară, rusă ș.a.. Informația privind lb. maternă nu este disponibilă pentru circa 5.0% din populație (157.622 persoane).

La nivelul Județului Giurgiu, lb. română reprezintă lb. maternă pentru majoritatea locuitorilor (91.8% → 258.285 persoane). A doua pondere, și anume 1.9%, s-a înregistrat în rândul locuitorilor pentru care lb. maternă este lb. romani (5.371 persoane). Ponderi mai mici de 1.0% s-au înregistrat în rândul persoanelor a căror lb. maternă este: lb. turcă, maghiară, germană ș.a.. De asemenea, o parte din populația județului (6.2% → 17.544 persoane) nu și-a declarat lb. maternă.

Referitor la limba maternă a locuitorilor de pe raza Comunei Florești-Stoenești, potrivit datelor Recensământului Populației și al Locuințelor 2011, lb. română este lb. maternă pentru 97.63% dintre cetățeni (8.956 persoane). Totodată, 0.14% dintre locuitori au lb. maternă → lb. romani (13 persoane), iar 0.06%, echivalentul a 5 persoane cumulat, au lb. maternă → lb. maghiară, rusă și altă limbă maternă. În plus, 2.17% dintre locuitori nu și-au declarat lb. maternă (199 persoane) în cadrul recensământului.

#### Structura populației după religie

Potrivit Recensământului Populației și al Locuințelor din anul 2011, din punct de vedere confesional, aproximativ 81.0% din populația României este de religie ortodoxă. Următoarele trei ponderi revin populației de religie romano-catolică (4.3%), reformată (3.0%), respectiv penticostală (1.8%). În ceea ce privește structura populației după religie din Regiunea Sud-Muntenia, aceasta este similară celei de la nivelul țării, 92.7% dintre locuitori fiind de religie ortodoxă (2.906.392 persoane). Totodată, la nivelul regiunii există și locuitori de alte religii,

dar în ponderi mai mici de 1.0%, precum: romano-catolică, musulmană, creștină după Evanghelie, ș.a.. În același timp, circa 5.1% dintre locuitori (158.837 persoane) nu și-au declarat religia.

În Județul Giurgiu, circa 92.1% din populație este de religie ortodoxă (259.259 persoane). Ponderi mai mici de 1.0% s-au înregistrat în rândul populației de următoarele religii: adventistă de ziua a șaptea, romano-catolică ș.a.. Totodată, există cetățeni de altă religie, fără religie, ateii și cetățeni care nu și-au declarat religia (6.3% → 17.805 persoane).

**Tabel 4.** Repartizarea populației Comunei Florești-Stoenești în funcție de religie, la nivelul anului 2011

	Număr locuitori	Pondere
Ortodoxă	8.807	96.01%
Adventistă de ziua a șaptea	140	1.53%
Musulmană	4	0.04%
Evangelică	3	0.03%
Romano-catolică	3	0.03%
Greco-catolică, creștină după evanghelie, evanghelică lutherană, ortodoxă sârbă, fără religie, ateii	9	0.10%
Altă religie	9	0.10%
Nu și-au declarat religia	198	2.16%
<b>TOTAL</b>	<b>9173</b>	<b>100.0%</b>

Sursa: Recensământul Populației și al Locuințelor 2011, prelucrări Anderssen

Repartizarea locuitorilor Comunei Florești-Stoenești evidențiază o eterogenitate în rândul confesiunilor, cu toate acestea, majoritatea este de religie ortodoxă (96.01% → 8.807 locuitori).

**ANALIZA  
DIAGNOSTIC**

**2.**

**DEMOGRAFIE**

## **B. MIȘCAREA NATURALĂ**

- NUMĂRUL DE NĂSCUȚI VII ȘI DECEDAȚI
- RATA DE NATALITATE
- RATA DE MORTALITATE
- NUMĂRUL DE CĂSĂTORII ȘI DIVORȚURI
- RATA DE NUȚIALITATE
- RATA DE DIVORȚIALITATE
- RAPORTUL DE MASCULINITATE
- RAPORTUL DE DEPENDENȚĂ DEMOGRAFICĂ

## Evoluția sporului natural pe raza Comunei Florești-Stoenești

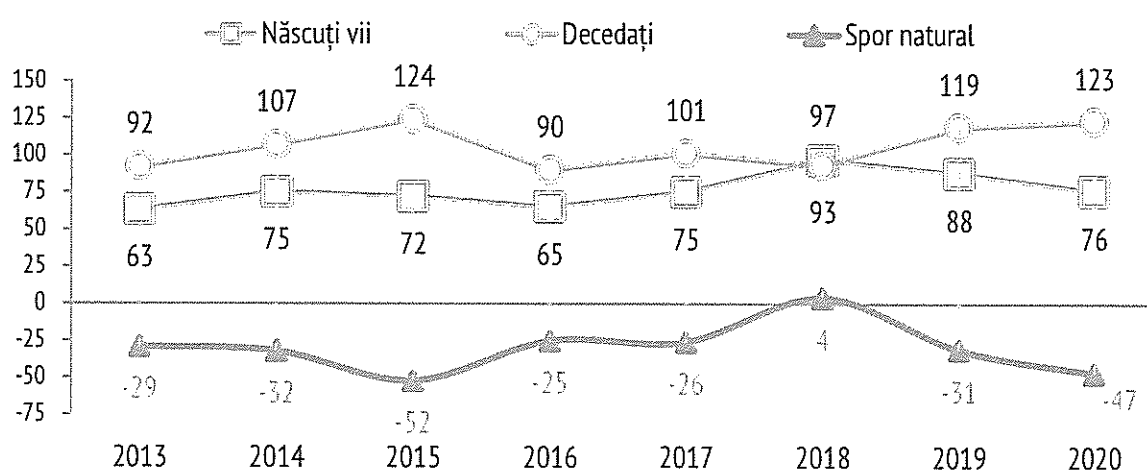
Potrivit datelor Institutului Național de Statistică, în anul 2020, pe raza Comunei Florești-Stoenești s-au născut 76 persoane și au decedat 123 persoane, înregistrându-se astfel un spor natural negativ, deoarece numărul născuților vii este mai mic decât numărul decedaților.

În perioada 2013 - 2020, numărul născuților vii din comună a oscilat, evoluția acestuia prezentând un trend ascendent. Numărul maxim s-a înregistrat în anul 2018 (97 născuți vii), iar numărul minim s-a înregistrat în anul 2013 (63 născuți vii). Numărul mediu al născuților vii, în perioada analizată a fost de 77 născuți vii. De asemenea, am identificat faptul că în anul 2020 s-au înregistrat cu 20.6% mai mulți născuți vii față de anul 2013 (a crescut de la 63 născuți vii la 76 născuți vii). Numărul de decedați din Comuna Florești-Stoenești în perioada analizată a oscilat, prezentând un trend ascendent. Cei mai

mulți decedați s-au înregistrat în anul 2015 (124 persoane), iar cei mai puțini decedați s-au înregistrat în anul 2016 (90 persoane). Numărul mediu al decedaților, în perioada 2013 - 2020 a fost de 107 persoane. Raportând anul 2020 la anul 2013, obținem faptul că numărul persoanelor decedate în Comuna Florești-Stoenești a crescut cu aproximativ 33.7% (de la 92 decedați la 123 decedați).

Dacă ne raportăm la evoluția sporului natural din comună, în perioada 2013 - 2020 s-a înregistrat un spor natural negativ, deoarece numărul decedaților a fost mai mare decât numărul de născuți vii, cu excepția anului 2018, când sporul natural a fost pozitiv. Analizând fiecare an al bilanțului demografic observăm 2 ani în care s-au înregistrat diferențe semnificative, și anume: anul 2018 → cel mai mic bilanț demografic și anul 2015 → cel mai mare bilanț demografic.

Grafic 2. Evoluția sporului natural în Comuna Florești-Stoenești, în perioada 2013 - 2020



Sursa: INS, Baza de date statistice TEMPO-Online, prelucrări Anderssen

### Numărul născuților vii cu reședința obișnuită în România/străinătate

Analizând numărul născuților vii cu reședința obișnuită în România din Județul Giurgiu, în perioada 2013 - 2020, evoluția acestuia prezintă un trend descendent. Numărul maxim de născuți vii s-a înregistrat în anul 2017 (2.507 persoane), iar numărul minim de născuți vii s-a înregistrat în anul 2020 (2.275 persoane). Totodată, am identificat faptul că la nivelul anului 2020 s-au înregistrat cu circa 6.0% mai puțini născuți vii cu reședința obișnuită în România, comparativ cu anul 2013. Numărul mediu al copiilor născuți vii cu reședința obișnuită în România la nivel județean între anii 2013 - 2020 a fost de 2.398 copii.

Referitor la numărul născuților vii cu reședința obișnuită în străinătate din Județul Giurgiu acesta prezintă o evoluție descendentă. Numărul maxim de născuți vii s-a înregistrat în anul 2013 (189 persoane), iar numărul minim în anul 2019 (10 persoane). În anul 2020 raportat la anul 2013

numărul născuților vii cu reședința obișnuită în străinătate a fost de aproximativ 6.1 ori mai mic.

În perioada 2013 - 2020, numărul născuților vii cu reședința obișnuită în România din Comuna Florești-Stoenești a oscilat, prezentând o evoluție cu trend ascendent. Pe raza comunei s-au înregistrat în medie, 77 copii cu reședința obișnuită în România. Referitor la anii în care s-a înregistrat numărul maxim și numărul minim de născuți vii, aceștia sunt identici ca în secțiunea anterioară unde a fost analizat numărul de născuți vii, indiferent de reședință.

Numărul născuților vii cu reședința obișnuită în străinătate din Comuna Florești-Stoenești, este fie un copil (în anii 2013, 2018 și 2019), fie doi copii (anul 2017). Totodată, în anul 2016 toți născuții vii din Comuna Florești-Stoenești au avut reședința obișnuită în România.

**Tabel 5.** Numărul născuților vii cu reședința obișnuită în România/străinătate, în perioada 2013 - 2020

	Născuți vii cu reședința obișnuită în România		Născuți vii cu reședința obișnuită în străinătate	
	Județul Giurgiu	Comuna Florești-Stoenești	Județul Giurgiu	Comuna Florești-Stoenești
2013	2420	62	189	1
2014	2330	79	20	--
2015	2486	74	--	--
2016	2463	65	14	0
2017	2507	73	11	2
2018	2403	96	25	1
2019	2298	87	10	1
2020	2275	77	31	--

Sursa: INS, Baza de date statistice TEMPO-Online, prelucrări Andersen

## Evoluția ratelor de natalitate și mortalitate

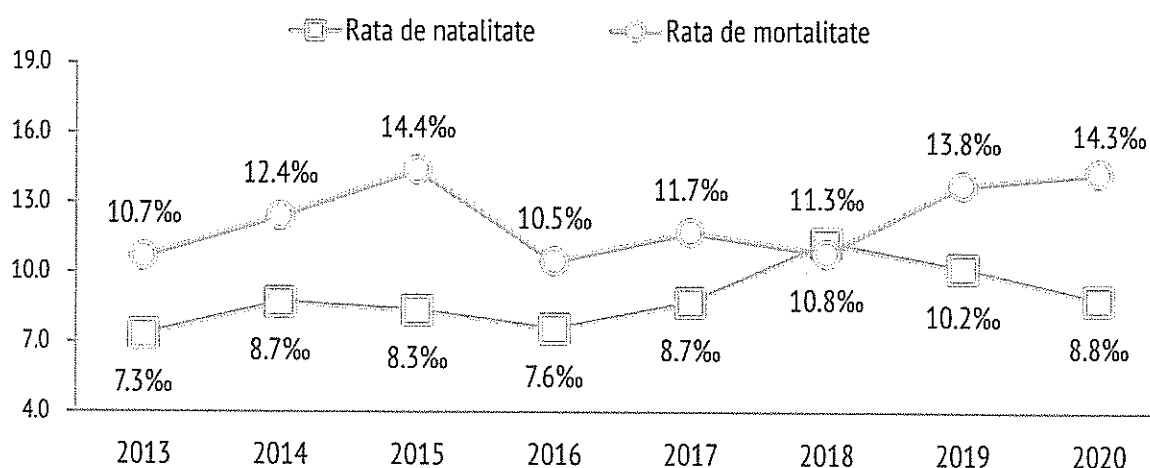
În perioada 2013 - 2020, rata de natalitate din Comuna Florești-Stoenești a înregistrat valori mai mici sau mai mari comparativ cu cele înregistrate la nivel județean, spre deosebire de rata de mortalitate care a înregistrat doar valori mai mici comparativ cu cele înregistrate la nivel județean, în fiecare an din perioada analizată. Rata de natalitate medie din Județul Giurgiu este mai mare de aproximativ 0.9 ori față de rata de natalitate medie a comunei, iar rata de mortalitate medie din județ este mai mare de 1.3 ori față de rata de mortalitate medie a comunei.

Analizând graficul de mai jos, putem observa faptul că pe raza comunei rata de mortalitate înregistrează valori mai mari decât rata de natalitate, pe întreaga perioadă analizată, cu excepția unui singur an, și anume anul 2018. În toți anii, mai puțin cel precizat anterior, Comuna Florești-Stoenești se confruntă cu un deficit natural.

Rata de natalitate din Comuna Florești-Stoenești, în perioada 2013 - 2020, a evoluat similar numărului de născuți vii. Astfel, am identificat că cea mai mare rată de natalitate s-a înregistrat la nivelul anului 2018 (11.3‰ → aproximativ 12 născuți vii la 1.000 de locuitori), iar cea mai mică rată s-a înregistrat la nivelul anului 2013 (7.3‰ → circa 8 născuți vii la 1.000 locuitori). În anul 2020, rata de natalitate din comună a crescut față de anul 2013, de la 7.3‰ la 8.8‰.

Rata de mortalitate din Comuna Florești-Stoenești, în perioada analizată, a evoluat similar numărului de decedați. Potrivit datelor, cea mai mare rată de mortalitate s-a înregistrat la nivelul anului 2015 (14.4‰ → circa 15 decedați la 1.000 locuitori), iar cea mai mică rată s-a înregistrat în anul 2016 (10.5‰ → aproximativ 11 decedați la 1.000 de locuitori). În anul 2020, comparativ cu anul 2013 rata de mortalitate înregistrată pe raza Comunei Florești-Stoenești a crescut de la 10.7‰ la 14.3‰.

**Grafic 3.** Evoluția ratelor de natalitate și mortalitate în Comuna Florești-Stoenești, în perioada 2013 - 2020



Sursa: INS, Baza de date statistice TEMPO-Online, prelucrări Anderssen

## Evoluția numărului de căsătorii și divorțuri, respectiv a ratelor de nupțialitate și divorțialitate

Potrivit Institutului Național de Statistică, numărul căsătoriilor la nivelul Județului Giurgiu a crescut anual în perioada 2013 - 2018 și a scăzut anual între anii 2018 - 2020. Astfel că, cele mai multe căsătorii s-au oficiat în anul 2018 (1.829 căsătorii), iar cele mai puține la nivelul anului 2020 (1.056 căsătorii). În anul 2020 s-au oficiat cu 1.3% mai puține căsătorii, față de anul 2013 (1.070 căsătorii).

Dacă ne raportăm la numărul de divorțuri din județ, în perioada analizată acesta oscilează, dar prezintă o evoluție cu trend ascendent. Cele mai puține divorțuri au avut loc în anul 2014 (148 divorțuri), iar cele mai multe în anul 2017 (355 divorțuri). La nivelul anului 2020 (276 divorțuri) s-au înregistrat doar cu 12 divorțuri mai multe, comparativ cu anul 2013 → o creștere cu circa 4.5% (264 divorțuri).

Numărul de căsătorii din Comuna Florești-Stoenești, în perioada 2013 - 2020, a oscilat, înregistrând o evoluție cu trend ușor ascendent. În acest sens, cele mai multe căsătorii s-au oficiat în anul 2018 (67 căsătorii), iar cele mai puține în anul 2014 (40 căsătorii). În anul 2020 s-au oficiat cu circa

4.7% mai puține căsătorii comparativ cu anul 2013, această scădere reprezentând doar două căsătorii. Având în vedere rata de nupțialitate din comună, în perioada 2013 - 2020, acest indicator prezintă o evoluție similară numărului de căsătorii. Astfel, se poate observa faptul că cea mai mare rată de nupțialitate s-a înregistrat în anul 2018 → 7.8‰ (aproximativ 8 căsătorii la 1.000 locuitori), iar cea mai mică rată de nupțialitate s-a înregistrat în anul 2014 → 4.6‰ (circa 5 căsătorii la 1.000 locuitori).

Analizând numărul divorțurilor din Comuna Florești-Stoenești, am constatat faptul că deși nu s-au înregistrat divorțuri în fiecare an din perioada analizată, evoluția sa prezintă un trend ascendent. Cele mai puține divorțuri s-au înregistrat în anul 2015 (un divorț), iar cele mai multe s-au înregistrat în anul 2019 (11 divorțuri). Rata de divorțialitate din comună păstrează evoluția numărului de divorțuri astfel: în anul 2015 rata de divorțialitate a fost de 0.1‰ (aproximativ un divorț la 1.000 locuitori), iar în anul 2019 rata de divorțialitate a fost de 1.3‰ (circa două divorțuri la 1.000 locuitori).

**Tabel 6.** Evoluția numărului de căsătorii și divorțuri, respectiv a ratelor de nupțialitate și divorțialitate din Comuna Florești-Stoenești, în perioada 2013 - 2020

	2013	2014	2015	2016	2017	2018	2019	2020
Căsătorii	43	40	56	58	41	67	50	41
Rata de nupțialitate	5.0‰	4.6‰	6.5‰	6.7‰	4.7‰	7.8‰	5.8‰	4.8‰
Divorțuri	3	--	1	6	7	--	11	3
Rata de divorțialitate	0.3‰	--	0.1‰	0.7‰	0.8‰	--	1.3‰	0.3‰

Sursa: INS, Baza de date statistice TEMPO-Online, prelucrări Anderssen

**Analiza indicatorilor socio-demografici**

Rata de natalitate a Comunei Florești-Stoenești, la 1 ianuarie 2020, a fost de 8.8‰, ceea ce înseamnă că s-au înregistrat circa 9 născuți vii la 1.000 de locuitori. Rata de natalitate la nivel local este mai mare decât ratele de natalitate înregistrate la nivel regional (8.3‰) și județean (8.6‰), dar mai mică decât rata de natalitate a României (9.1‰). Dacă ne raportăm la rata de mortalitate la nivel local, în anul 2020, aceasta a fost 14.3‰ (la 1.000 de locuitori s-au înregistrat aproximativ 15 decedați). Această rată este mai mică comparativ cu ratele de mortalitate înregistrate la nivel regional (15.8‰) și județean (17.5‰), dar mai mare decât rata de mortalitate a României (13.5‰).

Rata de nupțialitate a Comunei Florești-Stoenești, la 1 ianuarie 2020, a fost de 4.8‰, respectiv s-au oficiat 5 căsătorii la 1.000 de locuitori, fiind mai mare comparativ cu rata de nupțialitate înregistrată la nivel național (3.7‰), regional (3.5‰) și județean (3.9‰). Rata de divorțialitate, la 1 ianuarie 2020 a fost de 0.3‰, respectiv s-a înregistrat aproximativ un divorț la 1.000 locuitori. Această rată este mai mică decât ratele înregistrate

la nivel național (1.0‰), regional (1.1‰) și județean (1.0‰).

Raportul de masculinitate în Comuna Florești-Stoenești este de 98.5, ceea ce înseamnă faptul că la 100 de femei revin 99 bărbați. Acesta este mai mare față de raportul de masculinitate al României (95.5), regiunii (95.5) și județului (96.7).

Raportul de dependență demografică este un indicator socio-demografic ce reprezintă raportul dintre numărul persoanelor de vârstă „dependentă” (0 - 14 ani și 65 ani și peste) și populația în vârstă de muncă (15 - 64 ani), exprimat la 100 de persoane. La nivelul Comunei Florești-Stoenești acest indicator a fost de 43.0%, respectiv la fiecare 100 de persoane în vârstă de muncă revin 43 persoane în vârstă de dependență. Raportul de dependență demografică înregistrat la nivel local este mai mic față de raportul de dependență înregistrat la nivel național (46.2%) cu 3.2 puncte procentuale, față de raportul de dependență înregistrat la nivel regional (48.4%) cu 5.4 puncte procentuale, iar față de raportul de dependență înregistrat la nivel județean (49.0%) cu 6 puncte procentuale.

**Tabel 7.** Indicatori socio-demografici, la 1 ianuarie 2020

	Rata de natalitate	Rata de mortalitate	Rata de nupțialitate	Rata de divorțialitate	Raportul de masculinitate	Raportul de dependență demografică
România	9.1‰	13.5‰	3.7‰	1.0‰	95.5	46.2%
Reg. Sud-Muntenia	8.3‰	15.8‰	3.5‰	1.1‰	95.5	48.4%
Județul Giurgiu	8.6‰	17.5‰	3.9‰	1.0‰	96.7	49.0%
<b>Com. Florești-Stoenești</b>	<b>8.8‰</b>	<b>14.3‰</b>	<b>4.8‰</b>	<b>0.3‰</b>	<b>98.5</b>	<b>43.0%</b>

Sursa: INS, Baza de date statistice TEMPO-Online, prelucrări Anderssen



## ANALIZA DIAGNOSTIC

2.

## DEMOGRAFIE

### C. MIȘCAREA MIGRATORIE

- NUMĂRUL DE STABILIRI DE REȘEDINȚĂ
- NUMĂRUL DE PLECĂRI CU REȘEDINȚA
- NUMĂRUL DE STABILIRI CU DOMICILIUL (INCLUSIV MIGRAȚIA INTERNAȚIONALĂ)
- NUMĂRUL DE PLECĂRI CU DOMICILIUL (INCLUSIV MIGRAȚIA INTERNAȚIONALĂ)
- IMIGRANȚI ȘI EMIGRANȚI DEFINITIVI

## Evoluția stabilirilor de reședință și a plecărilor cu reședință din Comuna Florești-Stoenești

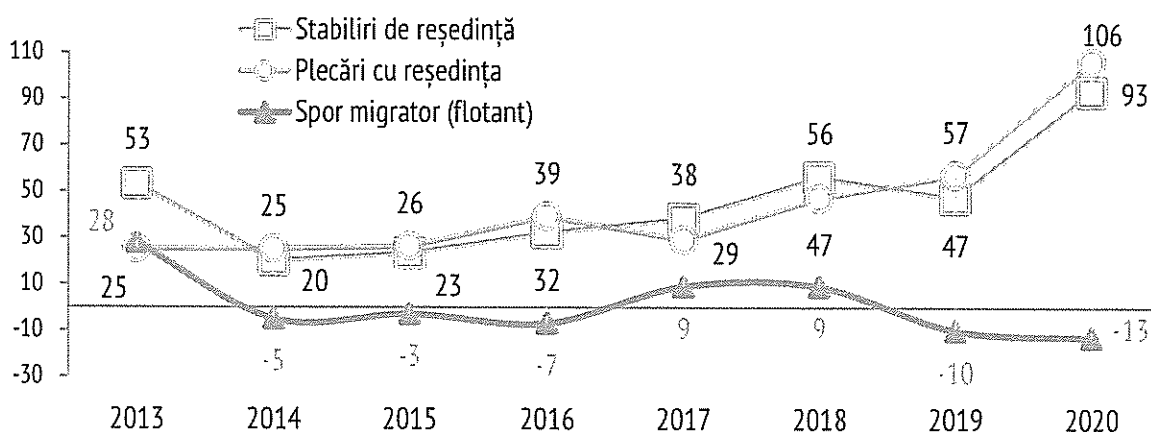
Conform datelor puse la dispoziție de INS, în perioada 2013 - 2020, atât numărul stabilirilor de reședință, cât și numărul plecărilor cu reședință din Comuna Florești-Stoenești, au oscilat. Analizând imaginea de ansamblu, putem observa faptul că numărul de stabiliri de reședință a fost mai mic decât numărul plecărilor cu reședință, pe parcursul a 5 ani, astfel Comuna Florești-Stoenești devenind o comună sursă, iar în ceilalți 3 ani când situația a fost invers, Comuna Florești-Stoenești s-a transformat în comună destinație.

În ceea ce privește stabilirile de reședință în Comuna Florești-Stoenești, numărul maxim s-a înregistrat la nivelul anului 2020 (93 stabiliri), iar numărul minim la nivelul anul 2014 (20 stabiliri). Totodată, am identificat faptul că la nivelul anului 2020 s-au înregistrat de circa 1.8 ori mai multe stabiliri de reședință, față de anul 2013 (53 stabiliri).

Referitor la numărul de plecări cu reședință, am constatat că numărul minim s-a înregistrat în anii 2013 și 2014 (25 plecări), iar numărul maxim în anul 2020 (106 plecări), astfel că la nivelul acestui an s-au înregistrat de circa 4.2 ori mai multe plecări cu reședință din comună, comparativ cu anul 2013.

Având în vedere sporul migrator de la nivelul Comunei Florești-Stoenești, așa cum am precizat și în primul paragraf al acestei pagini, sporul migrator în funcție de an a fost negativ sau pozitiv. Cea mai mare diferență între cei doi indicatori a existat în anul 2013, atunci când s-au stabilit cu reședința pe raza comunei cu 28 mai multe persoane comparativ cu câte persoane au plecat cu reședința de pe raza comunei. Pe de altă parte, cea mai mică diferență a rezultat la nivelul anului 2015 (s-au înregistrat mai mult cu 3 plecări cu reședință decât stabiliri de reședință).

**Grafic 4.** Evoluția stabilirilor de reședință și a plecărilor cu reședință din Comuna Florești-Stoenești, în perioada 2013 - 2020



Sursa: INS, Baza de date statistice TEMPO-Online, prelucrări Anderssen

### Evoluția stabilirilor și plecărilor cu domiciliul (inclusiv migrația internațională) din comună

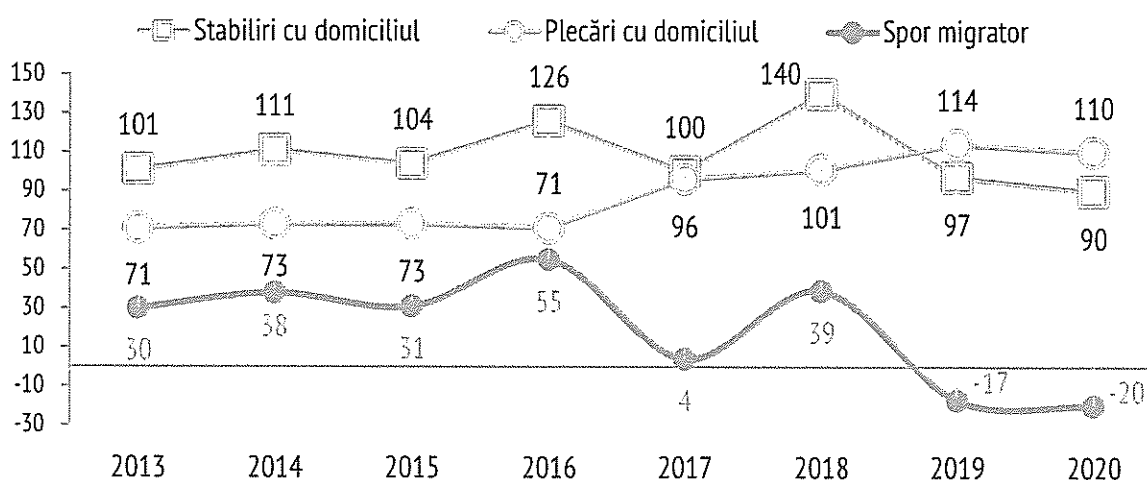
Datele oficiale ne indică faptul că, în perioada 2013 - 2020, au oscilat atât numărul plecărilor cu domiciliul (inclusiv migrația internațională) din comună, cât și numărul stabilirilor cu domiciliul (inclusiv migrația internațională) pe raza comunei.

Numărul de stabiliri cu domiciliul (inclusiv migrația internațională) la nivel local, în perioada analizată, prezintă o evoluție cu trend descendent. Cele mai multe stabiliri s-au înregistrat în anul 2018 (140 stabiliri), iar cele mai puține s-au înregistrat în anul 2020 (90 stabiliri). În anul 2020 s-au înregistrat cu 10.9% mai puține stabiliri cu domiciliul, față de anul 2013. Având în vedere numărul plecărilor cu domiciliul (inclusiv migrația internațională) din comună, am identificat faptul că evoluția acestuia este ascendentă. Cele mai puține plecări au fost înregistrate în anii 2013 și 2016 (71 plecări), iar cele

mai multe plecări au fost înregistrate în anul 2019 (114 plecări). În plus, în anul 2020 s-au înregistrat cu 54.9% mai multe plecări cu domiciliul, față de anul 2013.

Sporul migrator din Comuna Florești-Stoenești a fost pozitiv, în perioada 2013 - 2018, deoarece numărul stabilirilor cu domiciliul a fost mai mare decât numărul de plecări cu domiciliul, iar în anii 2019 și 2020 sporul migrator a fost negativ, întrucât numărul plecărilor cu domiciliul a fost mai mare decât numărul stabilirilor cu domiciliul. Cea mai mică diferență dintre cei doi indicatori s-a înregistrat în anul 2017 (s-au înregistrat cu 4 mai multe stabiliri cu domiciliul decât plecări cu domiciliul), iar cea mai mare diferență s-a înregistrat în anul 2016 (s-au înregistrat cu 55 mai multe stabiliri cu domiciliul decât plecări cu domiciliul).

**Grafic 5.** Evoluția stabilirilor și plecărilor cu domiciliul (inclusiv migrația internațională) din Comuna Florești-Stoenești, în perioada 2013 - 2020



Sursa: INS, Baza de date statistice TEMPO-Online, prelucrări Anderssen

### Aspecte privitoare la migrația populației Comunei Florești-Stoenești

Cu privire la piața muncii din România, criza economică s-a manifestat printr-o puternică reducere a ocupării forței de muncă și o creștere a numărului de șomeri. În acest context, ideea de a pleca la muncă în străinătate a devenit tot mai atractivă. Așadar, considerăm important să se analizeze numărul imigranților și emigranților definitiv, ponderea persoanelor plecate la muncă în străinătate din Comuna Florești-Stoenești, respectiv țările alese ca destinație.

Emigranții cu schimbarea domiciliului sunt persoanele (de cetățenie română) care emigrează în străinătate, iar imigranții cu schimbarea domiciliului sunt persoanele (de cetățenie română) care imigrează în România. În ceea ce privește numărul de imigranți definitiv și emigranți definitiv înregistrați la nivelul Comunei Florești-Stoenești, în baza de date statistice TEMPO-Online a Institutului Național de Statistică, în perioada de analiză 2013 - 2020, există înregistrări doar în anii 2015 și 2016 și perioada 2018 - 2020.

Bilanțul migrator se poate calcula doar în anii în care s-au înregistrat atât imigranți definitiv, cât și emigranți definitiv. Având în vedere acest aspect teoretic și faptul că numărul de imigranți a fost egal cu numărul de emigranți, așa cum reiese din tabelul de mai jos, concluzionăm faptul că bilanțul migrator la nivelul Comunei Florești-Stoenești în anii 2015 și 2016 și perioada 2018 - 2020 este 0, concret acest indicator nu influențează volumul populației.

**Tabel 8.** Evoluția numărului de imigranți și emigranți pe raza Comunei Florești-Stoenești, în perioada 2013 - 2020

Anul	Imigranți	Emigranți	Bilanț
2015	4	4	0
2016	1	1	0
2018	3	3	0
2019	2	2	0
2020	3	3	0

Sursa: INS, Baza de date statistice TEMPO-Online, prelucrări Anderssen

În cadrul studiului de opinie a populației Comunei Florești-Stoenești, am identificat o serie de aspecte ce fac referire la migrația populației din comună. În primul rând, am constatat faptul că în 9.9% dintre familiile din comună există persoane plecate la muncă în străinătate. Având în vedere numărul persoanelor plecate la muncă în străinătate, în 88.7% dintre familii este plecată o persoană, iar în 6.5% dintre familii sunt plecate două persoane. Totodată, celelalte familii care au persoane plecate la muncă în străinătate reprezintă 3.2%, respectiv 1.6%, din cadrul acestora fiind plecate la muncă în străinătate 3 persoane, respectiv 4 persoane.

Referitor la locațiile alese ca destinație de către persoanele plecate la muncă în străinătate din comună, prelucrând datele s-au obținut următoarele rezultate: Germania (40.6%), Suedia (15.6%), Marea Britanie (14.0%), Franța (12.5%), Italia (9.4%), Spania (3.1%), Norvegia (1.6%), Marea Nordului (1.6%) și tranzit Europa (1.6%).



## ANALIZA DIAGNOSTIC

3.

## POTENȚIAL ECONOMIC A. FORȚĂ DE MUNCĂ

- NUMĂRUL MEDIU AL SALARIAȚILOR
- NUMĂRUL DE ȘOMERI ÎNREGISTRAȚI LA SFÂRȘITUL LUNII
- POPULAȚIA STABILĂ CU VÂRSTA ÎNTRE 18 - 62 ANI
- PONDREA ȘOMERILOR ÎNREGISTRAȚI ÎN TOTALUL RESURSELOR DE MUNCĂ

### Evoluția numărului mediu al salariaților

Numărul mediu al salariaților reprezintă numărul de salariați angajați cu contracte individuale de muncă, plătiți de întreprindere pentru o durată medie normală a timpului de lucru, într-o perioadă. Numărul mediu al salariaților reprezintă o medie aritmetică simplă rezultată din suma efectivelor zilnice de salariați, inclusiv din zilele de repaus săptămânal, sărbători legale și alte zile nelucrătoare, împărțită la numărul total al zilelor calendaristice (365/366 zile).

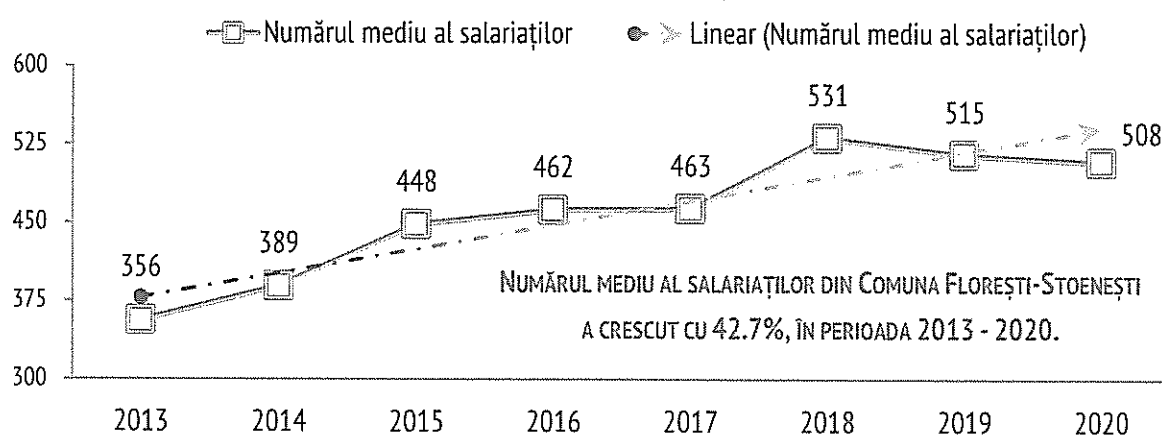
Potrivit datelor furnizate de Institutul Național de Statistică, numărul mediu al salariaților la nivelul Județului Giurgiu, în perioada 2013 - 2020, prezintă o evoluție ascendentă, chiar dacă a oscilat pe parcurs. În anul 2020, numărul mediu al salariaților din județ a fost mai mare cu 10.0%, comparativ cu anul 2013 (a crescut de la 30.319 persoane la 33.353 persoane). Totodată, am identificat că cea mai mare creștere anuală a avut loc în anul 2017

față de anul 2016, atunci când s-au înregistrat cu circa 5.6% mai mulți salariați (a crescut de la 31.584 persoane la 33.354 persoane).

Numărul mediu al salariaților din Comuna Florești-Stoenești, în perioada 2013 - 2020 a oscilat, evoluția sa prezentând un trend ascendent. Cei mai mulți salariați s-au înregistrat în anul 2018 (531 persoane), iar cei mai puțini salariați s-au înregistrat în anul 2013 (356 persoane). În anul 2020 (508 persoane) numărul mediu al salariaților a fost mai mare cu circa 42.7% față de anul 2013.

De asemenea, cea mai mare creștere absolută anuală a acestui indicator, și anume 68 persoane, a avut loc în anul 2018 față de anul precedent, atunci când s-au înregistrat cu 14.7% mai mulți salariați (a crescut de la 463 persoane la 531 persoane). Pe de altă parte, cea mai mare scădere a acestui indicator a avut loc în anul 2019 față de anul 2018, atunci când s-au înregistrat cu 3.0% mai puțini salariați (a scăzut de la 531 persoane la 515 persoane).

**Grafic 6.** Numărul mediu al salariaților din Comuna Florești-Stoenești, în perioada 2013 - 2020



Sursa: INS, Baza de date statistice TEMPO-Online, prelucrări Anderssen

### Numărul de șomeri înregistrați, populația stabilă cu vârsta între 18 - 62 ani, respectiv ponderea șomerilor înregistrați în totalul resurselor de muncă în Comuna Florești-Stoenești

Șomajul este un fenomen contemporan, complex și cuprinzător, care include în sfera sa aspecte economice, sociale, politice, psihologice și morale. Acesta apare ca rezultat exclusiv al ofertei de muncă sau al forței de muncă, cererea nefiind luată în considerare. De cele mai multe ori, șomajul este analizat ca suma agregată a tuturor persoanelor care au statut (oficial) de șomer.

Conform Legii nr. 76/2002, șomerul înregistrat este persoana care îndeplinește cumulativ condițiile:

este în căutarea unui loc de muncă de la vârsta de minimum 16 ani și până la îndeplinirea condițiilor de pensionare;

starea de sănătate și capacitățile fizice și psihice o fac aptă pentru prestarea unei munci;

nu are loc de muncă, nu realizează venituri sau realizează, din activități autorizate potrivit legii, venituri mai mici decât valoarea indicatorului social de referință al asigurărilor pentru șomaj și stimulării ocupării forței de muncă în vigoare;

este disponibilă să înceapă lucrul în perioada imediat următoare, dacă și-ar găsi un loc de muncă;

este înregistrată la Agenția Națională pentru Ocuparea Forței de Muncă.

**Tabel 9.** Numărul șomerilor înregistrați, populația stabilă cu vârsta între 18 - 62 ani și ponderea șomerilor înregistrați în totalul resurselor de muncă din Comuna Florești-Stoenești, pe sexe, în perioada 2013 - 2020

	2013	2014	2015	2016	2017	2018	2019	2020
<b>Numărul șomerilor înregistrați la sfârșitul anului*</b>								
Bărbați	54	43	34	36	8	5	4	9
Femei	56	49	36	29	12	26	13	20
<b>TOTAL</b>	<b>110</b>	<b>92</b>	<b>70</b>	<b>65</b>	<b>20</b>	<b>31</b>	<b>17</b>	<b>29</b>
<b>Populația după domiciliu cu vârsta între 18 - 62 ani la 1 ianuarie</b>								
Bărbați	2785	2791	2813	2818	2857	2858	2874	2866
Femei	2689	2703	2717	2721	2725	2728	2687	2669
<b>TOTAL</b>	<b>5474</b>	<b>5494</b>	<b>5530</b>	<b>5539</b>	<b>5582</b>	<b>5586</b>	<b>5561</b>	<b>5535</b>
<b>Ponderea șomerilor înregistrați în totalul resurselor de muncă</b>								
Bărbați	1.9%	1.5%	1.2%	1.3%	0.3%	0.2%	0.1%	0.3%
Femei	2.1%	1.8%	1.3%	1.1%	0.4%	1.0%	0.5%	0.7%
<b>TOTAL</b>	<b>2.0%</b>	<b>1.7%</b>	<b>1.3%</b>	<b>1.2%</b>	<b>0.4%</b>	<b>0.6%</b>	<b>0.3%</b>	<b>0.5%</b>

\*Datele de an sunt datele aferente lunii decembrie

Sursa: INS, Baza de date statistice TEMPO-Online, prelucrări Anderssen

61

Numărul șomerilor înregistrați la sfârșitul anului în Comuna Florești-Stoenești, în perioada analizată, prezintă o evoluție descendentă. Cei mai mulți șomeri înregistrați au existat la sfârșitul anului 2013 (110 persoane), iar cei mai puțini șomeri înregistrați au existat la sfârșitul anului 2019 (17 persoane). La sfârșitul anului 2020 (29 persoane) au existat de aproximativ 3.8 ori mai puțini șomeri înregistrați față de anul 2013. Totodată, am identificat că cea mai mare creștere anuală a acestui indicator a avut loc în anul 2020 față de anul 2019, atunci când s-au înregistrat de 1.7 ori mai mulți șomeri (a crescut de la 17 persoane la 29 persoane). Pe de altă parte, cea mai mare scădere a acestui indicator a avut loc în anul 2017 față de anul 2016, atunci când s-au înregistrat cu 69.2% mai puțini șomeri (a scăzut de la 65 persoane la 20 persoane).

Repartizând șomerii înregistrați în funcție de apartenența la sex, am identificat faptul că numărul șomerilor de gen masculin este mai mic decât numărul șomerilor de gen feminin pe toată perioada, cu excepția anului 2016. Cu toate acestea, la finalul anului 2020 comparativ cu anul 2013, în Comuna Florești-Stoenești existau de 6 ori mai puțini șomeri înregistrați de gen masculin (a scăzut de la 54 persoane la 9 persoane) și de 2.8 ori mai puțini șomeri înregistrați de gen feminin (a scăzut de la 56 persoane la 20 persoane).

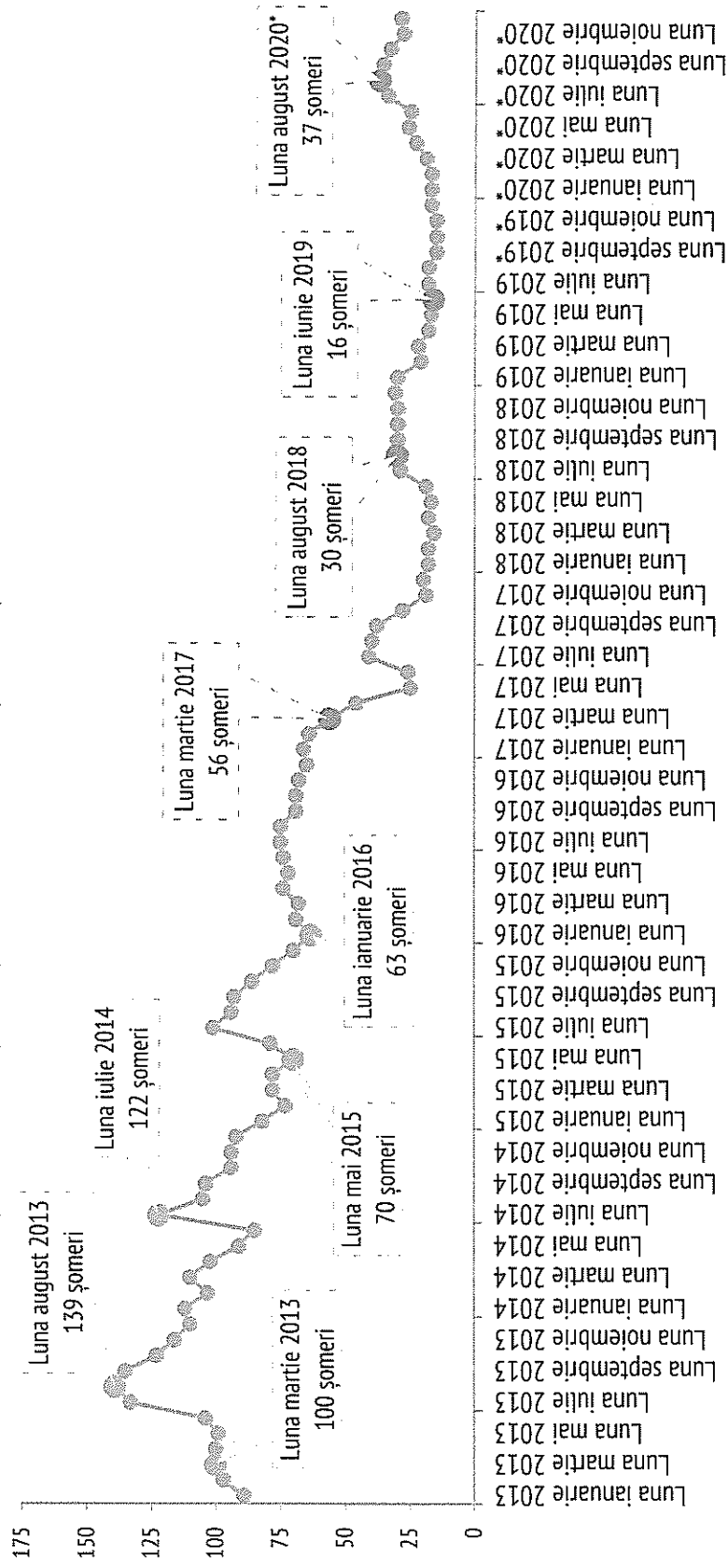
Referitor la populația după domiciliu cu vârsta între 18 - 62 ani din Comuna Florești-Stoenești, în perioada 2013 - 2020, informațiile disponibile în baza de date statistice Tempo-Online a Institutului

Național de Statistică evidențiază că aceasta a oscilat și prezintă o evoluție ascendentă, înregistrându-se în medie 5.538 persoane. Populația stabilă a crescut cu 1.1% în anul 2020, comparativ cu anul 2013 (de la 5.474 persoane la 5.535 persoane). Repartizarea acestui indicator în funcție de apartenența la sex a evidențiat faptul că numărul bărbaților a fost mai mare decât numărul femeilor pe întreaga perioadă analizată.

În perioada 2013 - 2020, ponderea șomerilor înregistrați în totalul resurselor de muncă din comună prezintă o evoluție descendentă. În acest sens, valoarea maximă a acestui indicator s-a înregistrat în anul 2013 (2.0%), iar valoarea minimă s-a înregistrat în anul 2019 (0.3%). Raportat la anul 2013, ponderea șomerilor înregistrați în totalul resurselor de muncă din anul 2020 s-a redus cu 1.5 puncte procentuale (a scăzut de la 2.0% la 0.5%). Repartizarea ponderii șomerilor înregistrați în totalul resurselor de muncă pe sexe, evidențiază că ponderea șomerilor de gen masculin este mai mică decât ponderea șomerilor de gen feminin pe toată perioada, cu excepția anului 2016.

Potrivit datelor puse la dispoziție de către INS, numărul de șomeri înregistrați la sfârșitul lunii, în Comuna Florești-Stoenești în perioada ian. 2013 - dec. 2020 prezintă o evoluție descendentă, numărul mediu de șomeri în perioada analizată fiind de 60 persoane. Cei mai mulți șomeri s-au înregistrat în luna august 2013 (139 persoane), iar cei mai puțini șomeri s-au înregistrat în lunile septembrie, octombrie și noiembrie anul 2019 (15 persoane).

**Grafic 7.** Numărul de șomeri înregistrați la sfârșitul lunii în Comuna Florești-Stoenești, în perioada ianuarie 2013 - decembrie 2020



\*Date provizorii (lunile august 2019 - decembrie 2020)

Sursa: INS, Baza de date statistice TEMPO-Online, prelucrări Anderssen

63

### Numărul șomerilor înregistrați în Comuna Florești-Stoenești pe regim de indemnizație, nivel de studii și grupe de vârstă

AJOFM Giurgiu deține informații privind numărul șomerilor înregistrați din Comuna Florești-Stoenești, pe categorii doar în perioada 2017 - 2020. În acest sens, am identificat că numărul mediu de șomeri înregistrați per total, în perioada analizată, a fost de circa 25 persoane. Numărul șomerilor înregistrați pe regim de indemnizație, evidențiază faptul că numărul de șomeri indemnizați este mai mic decât numărul șomerilor neindemnizați, pe întreaga perioadă, cu excepția anului 2020, an în care situația a fost invers.

Cu privire la numărul șomerilor înregistrați pe nivel de studii, potrivit AJOFM Giurgiu cei mai mulți au ori studii primare ori gimnaziale ori profesionale. Cu toate acestea, o parte dintre șomeri au studii liceale sau chiar studii universitare.

Analizând numărul șomerilor înregistrați pe grupe de vârstă, am constatat faptul că cei mai mulți șomeri au vârsta mai mică de 25 ani, respectiv mai mare de 55 ani, iar cei mai puțini au vârsta cuprinsă în intervalul 25 - 29 ani.

**Tabel 10.** Repartizarea numărului de șomeri înregistrați pe regim de indemnizație, nivel de studii și grupe de vârstă din Comuna Florești-Stoenești, în luna decembrie a anilor 2017 - 2020

	2017	2018	2019	2020
<b>Numărul șomerilor înregistrați pe regim de indemnizație</b>				
Șomeri indemnizați	7	14	7	17
Șomeri neindemnizați	13	17	10	12
<b>TOTAL</b>	<b>20</b>	<b>31</b>	<b>17</b>	<b>29</b>
<b>Numărul șomerilor înregistrați în funcție de nivelul de studii</b>				
Cu studii primare/gimnaziale/profesionale	10	18	12	20
Cu studii liceale	8	12	5	7
Cu studii universitare	2	1	0	2
<b>TOTAL</b>	<b>20</b>	<b>31</b>	<b>17</b>	<b>29</b>
<b>Numărul șomerilor înregistrați pe grupe de vârstă</b>				
Sub 25 ani	9	9	5	5
25 - 29 ani	2	1	0	2
30 - 39 ani	1	8	2	2
40 - 49 ani	2	5	3	6
50 - 55 ani	1	3	3	5
Peste 55 ani	5	5	4	9
<b>TOTAL</b>	<b>20</b>	<b>31</b>	<b>17</b>	<b>29</b>

Sursa: Agenția Județeană pentru Ocuparea Forței de Muncă Giurgiu, prelucrări Anderssen



## ANALIZA DIAGNOSTIC

# 3.

## POTENȚIAL ECONOMIC B. MEDIU DE AFACERI

- FIRME MARI PE RAZA COMUNEI FLOREȘTI-STOENEȘTI
- NUMĂR FIRME ÎNREGISTRATE PE RAZA COMUNEI
- NUMĂR FIRME EXISTENTE LA FINALUL ANULUI PE RAZA COMUNEI
- ASPECTE CE VIZEAZĂ AGENȚII ECONOMICI AFLAȚI ÎN FUNCȚIUNE
- ASPECTE CE VIZEAZĂ AGENȚII ECONOMICI CU PUNCTUL DE LUCRU PE RAZA COMUNEI
- NUMĂR AGENȚII ECONOMICI CARE AU DEPUȘ SITUAȚII FINANCIARE ȘI ANGAJAȚII ACESTORA
- CIFRA DE AFACERI A AGENȚILOR ECONOMICI CARE AU DEPUȘ SITUAȚII FINANCIARE
- PROFITUL AGENȚILOR ECONOMICI CARE AU DEPUȘ SITUAȚII FINANCIARE
- ALTE ASPECTE CU PRIVIRE LA MEDIUL DE AFACERI LOCAL

### Firme mari pe raza Comunei Florești-Stoenești

**GODAC**<sup>1</sup> este un brand românesc cu tradiție de peste 30 de ani în domeniul prelucrării și comercializării cărnii și a produselor din carne, Carmangeria GODAC fiind înființată în anul 1991. Sub deviza „Produsele Godac pe placul tuturor”, Carmangeria GODAC s-a impus pe piața de profil cu o gamă largă de produse preparate din carne, aceștia având în portofoliu peste 200 produse în gama sortimentală, realizate respectând cele mai moderne standarde. Produsele sunt comercializate în rețeaua magazinelor proprii, unul dintre acestea fiind amplasat pe raza Comunei Florești-Stoenești.

Imagine 3. Complex Godac, Sat Florești



Sursa: Anderssen

S.C. HOLLAND FARMING AGRO S.R.L.<sup>2</sup> este o firmă înființată în anul 1997, cu capital mixt româno-olandez, având obiectul principal de activitate importul și distribuția unei variate game de produse, precum: semințe profesionale de legume; biostimulatori de creștere și dezvoltare; produse pentru culturi ecologice, nutrienți și tratamente ecologice; stupi cu bondari pentru polenizarea naturală a legumelor/pomilor fructiferi și control biologic al dăunătorilor din culturile horticole; folie agrotexil pentru protecția culturilor agricole și horticole; substraturi pentru horticultură; aparatură de măsurat; semințe de lucernă și plante furajere; bulbi de flori; vopsea și mașină pentru marcaj terenuri sportive. Datorită portofoliului de produse și a experienței de peste 20 de ani, Holland Farming a devenit un furnizor foarte important pentru majoritatea fermierilor care vor să obțină producții calitative și cantitative.

<sup>1</sup> <https://www.carmangeriagodac.ro/despre-noi/>

<sup>2</sup> <https://hollandfarming.ro/despre-noi/>

**Imagine 4. HOLLAND FARMING AGRO, punct de lucru Sat Stoenesti**

Sursa: Anderssen

MEWI<sup>3</sup> s-a înființat în anul 1995 și alături de partenerul german Heinrich Schröder Landmaschinen furnizează utilaje și tehnici agricole moderne, respectiv consultanță tehnică și comercială, service, mentenanță, suport și consultanță financiară. În decembrie 2014, MEWI a deschis o filială nouă în Satul Stoenesti, suprafața construită fiind de 620 m<sup>2</sup>.

**Imagine 5. MEWI, punct de lucru Sat Stoenesti**

Sursa: Anderssen

<sup>3</sup> <https://www.mewi.ro/despre-noi/>

### Numărul de firme înregistrate până la finalul anului și firme existente în funcțiune la finalul anului în Comuna Florești-Stoenești, în perioada 2013 - 2020

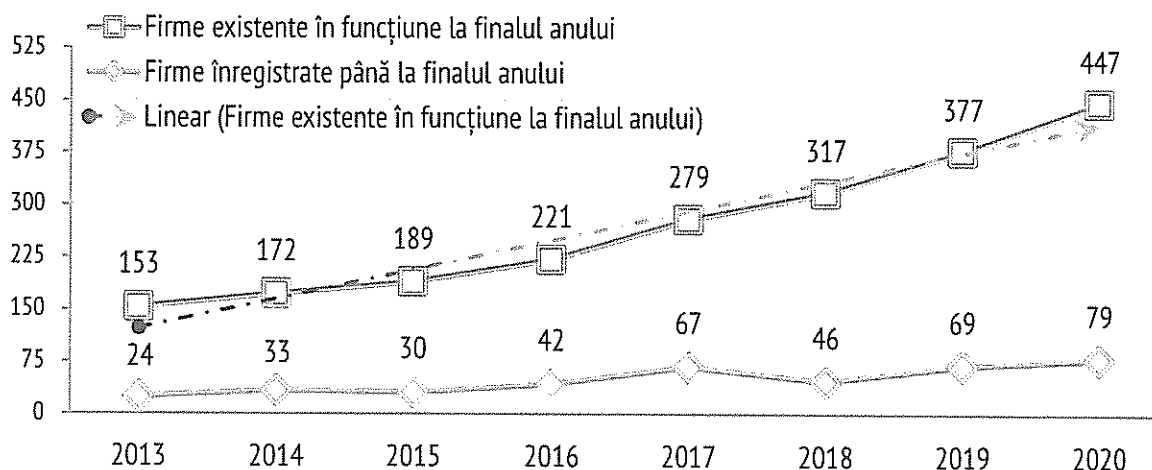
Un prim aspect analizat în cadrul acestei secțiuni îl reprezintă numărul de firme înregistrate până la finalul anului pe raza Comunei Florești-Stoenești, indiferent de forma de organizare juridică și domeniul de activitate, în perioada 2013 - 2020.

Analizând datele din graficul de mai jos, am constatat faptul că numărul de firme înregistrate până la finalul anului pe raza comunei a oscilat, prezentând o evoluție cu trend ascendent. Cele mai puține firme s-au înregistrat în anul 2013, iar cele mai multe firme s-au înregistrat în anul 2020, astfel că la nivelul acestui an s-au înregistrat de circa 3.3 ori mai multe firme decât în anul 2013. De asemenea, perioadele în care s-au înregistrat creșteri semnificative ale numărului de firme înregistrate sunt 2016 - 2017 și 2018 - 2019.

Al doilea aspect analizat în această secțiune îl reprezintă numărul de firme existente în funcțiune la finalul anului pe raza Comunei Florești-Stoenești, indiferent de forma de organizare juridică și domeniul de activitate, în perioada 2013 - 2020.

Numărul de firme existente în funcțiune la finalul anului a înregistrat creșteri anuale, astfel că evoluția acestuia este una ascendentă, creșterea medie anuală fiind de 16.7%. Raportând numărul de firme existente la finalul anului 2020, la numărul de firme existente la finalul anului 2013, am obținut o creștere a numărului de firme de 2.9 ori. Cea mai lentă creștere a fost înregistrată în perioada 2014 - 2015 (17 firme), iar cea mai accelerată creștere a fost înregistrată în perioada 2019 - 2020 (70 firme).

**Grafic 8.** Firme înregistrate până la finalul anului și firme existente în funcțiune la finalul anului, în Comuna Florești-Stoenești, Județul Giurgiu, în perioada 2013 - 2020



Sursa: ListăFirme.ro, prelucrări Anderssen


### Aspecte ce vizează agenții economici aflați în funcțiune, cu sediul social și/sau punctul de lucru pe raza Comunei Florești-Stoenești, la nivelul anului 2020

Potrivit informațiilor disponibile pe ListăFirme.ro, în Comuna Florești-Stoenești, în anul 2020 au sediul social și/sau punctul de lucru un număr de 714 agenți economici, dintre care 447 în funcțiune și 267 inactivi. Repartizarea agenților economici în funcțiune la nivelul anului 2020, după forma de organizare juridică evidențiază faptul că 84.3% dintre aceștia sunt înmatriculați ca societăți cu răspundere limitată (377 agenți economici). Următoarele două forme de organizare prezente sunt: persoană fizică autorizată → 10.3% (46 agenți economici) și întreprindere individuală → 4.5% (20 agenți economici). Celelalte forme de organizare juridică prezente sunt: societate cu răspundere limitată-debutant → 0.7% (3 agenți economici) și întreprindere familială → 0.2% (un agent economic).

Repartizarea agenților economici în funcțiune la nivelul anului 2020, în funcție de satul în care au sediul social și/sau punctul de lucru, ne indică faptul că, cei mai mulți există pe raza Satului Florești (175 agenți economici → 39.2%). Totodată, 166 agenți economici au sediul social și/sau punctul de lucru în Satul Palanca (37.1%), iar 106 agenți economici au sediul social și/sau punctul de lucru în Satul Stoenești (23.7%).

Având în vedere acest aspect observăm faptul că există un echilibru al numărului de agenți economici care au sediul și/sau punctul de lucru pe raza satelor Florești și Palanca.


**Grafic 9.** Repartizarea agenților economici în funcțiune la nivelul anului 2020, cu sediul social și/sau punctul de lucru pe raza comunei, pe sate



Sursa: ListăFirme.ro, prelucrări Anderssen

Referitor la vechimea agenților economici în funcțiune la nivelul anului 2020, cu sediul social și/sau punctul de lucru pe raza comunei, am identificat faptul că 61.5% activează pe piață din perioada 2015 - 2020 (275 agenți economici au o vechime de cel mult 5 ani), iar 25.0% dintre agenții economici activează din perioada 2008 - 2014 (112 agenți economici au o vechime cuprinsă între 6 - 12 ani). De asemenea, 8.1% dintre agenții economici activează din perioada 2001 - 2007 (36 agenți economici au o vechime cuprinsă între 13 - 19 ani), iar 5.4% activează pe piață din perioada 1991 - 2000 (24 agenți economici au o vechime cuprinsă între 20 - 29 ani).

**Grafic 10.** Repartizarea agenților economici în funcțiune la nivelul anului 2020, cu sediul social și/sau punctul de lucru pe raza Comunei Florești-Stoenești, în funcție de vechimea pe piață



Sursa: ListăFirme.ro, prelucrări Anderssen

Ultimul aspect analizat în această secțiune vizează domeniul de activitate al agenților economici aflați în funcțiune la nivelul anului 2020, cu sediul social și/sau punctul de lucru pe raza Comunei Florești-Stoenești. Rezultatele se prezintă astfel:

45.0%, respectiv 201 agenți economici, activează în domeniul construcții, mai exact realizează: lucrări de construcții a clădirilor rezidențiale și nerezidențiale; lucrări de pregătire a terenului; lucrări de instalații sanitare, de încălzire și de aer condiționat; lucrări de tâmplărie și dulgherie; lucrări de pardosire și de placare a pereților; lucrări de vopsitorie, zugrăveli și montări de geamuri; alte lucrări de finisare; alte lucrări speciale de construcții n.c.a. etc.;

18.6%, respectiv 83 agenți economici, activează în domeniul comerț cu ridicata și cu

amănuntul: repararea autovehiculelor și motocicletelor → întreținerea și repararea autovehiculelor; comerț cu amănuntul de piese și accesorii pentru autovehicule; comerț cu motociclete, piese și accesorii aferente; întreținerea și repararea motocicletelor; intermediari în comerțul cu material lemnos și materiale de construcții; intermediari în comerțul cu produse diverse; comerț cu ridicata nespecializat de produse alimentare, băuturi și tutun; comerț cu ridicata al îmbrăcăminte și încălțăminte; comerț cu ridicata al combustibililor solizi, lichizi și gazoși și al produselor derivate; comerț cu ridicata al materialului lemnos și a materialelor de construcție și echipamentelor sanitare; comerț cu ridicata nespecializat; comerț cu amănuntul în magazine nespecializate, cu vânzare predominantă de produse alimentare, băuturi și tutun; comerț cu amănuntul în magazine

nespecializate, cu vânzare predominantă de produse nealimentare; comerț cu amănuntul al cărnii și al produselor din carne, în magazine specializate; comerț cu amănuntul al pâinii, produselor de patiserie și produselor zaharoase, în magazine specializate; comerț cu amănuntul al produselor alimentare, în magazine specializate; comerț cu amănuntul al ziarelor și articolelor de papetărie, în magazine specializate; comerț cu amănuntul al echipamentelor sportive, în magazine specializate; comerț cu amănuntul al produselor farmaceutice, în magazine specializate; comerț cu amănuntul al florilor, plantelor și semințelor; comerț cu amănuntul al animalelor de companie și a hranei pentru acestea, în magazine specializate; comerț cu amănuntul al altor bunuri noi, în magazine specializate; comerț cu amănuntul al bunurilor de ocazie vândute prin magazine; comerț cu amănuntul prin intermediul caselor de comenzi sau prin internet;

→ 7.1%, respectiv 32 agenți economici, activează în domeniul transport și depozitare, mai precis desfășoară: transporturi urbane, suburbane și metropolitane de călători; alte transporturi terestre de călători n.c.a.; transporturi rutiere de mărfuri; depozitari; activități de servicii anexe pentru transporturi terestre; alte activități poștale și de curier;

→ 4.9%, respectiv 22 agenți economici, activează în domeniul industriei prelucrătoare → fabricarea produselor de morărit; fabricarea pâinii; fabricarea prăjiturilor și a produselor proaspete de patiserie; fabricarea biscuiților și pișcoturilor;

fabricarea prăjiturilor și a produselor conservate de patiserie; fabricarea de băuturi răcoritoare nealcoolice; producția de ape minerale și alte ape îmbuteliate; fabricarea unor articole de îmbrăcăminte (exclusiv lenjeria de corp); fabricarea unor produse din lemn, fabricarea articolelor din plută, paie și din alte materiale vegetale împletite; fabricarea articolelor din material plastic pentru construcții; fabricarea produselor din beton pentru construcții; operațiuni de mecanică generală; fabricarea de mobilă n.c.a. etc.;

→ 4.7%, respectiv 21 agenți economici, activează în domeniul agricultură, silvicultură și pescuit → cultivarea cerealelor <exclusiv orez>, plantelor leguminoase și a plantelor producătoare de semințe oleaginoase; cultivarea legumelor și a pepenilor, a rădăcinoaselor și tuberculilor; cultivarea altor plante din culturi nepermanente; cultivarea fructelor, arbuștilor fructiferi, căpșunilor, nuciferilor și a altor pomi fructiferi; creșterea altor animale; activități auxiliare pentru producția vegetală;

→ 4.2%, respectiv 19 agenți economici, activează în domeniul activități profesionale științifice și tehnice → activități de contabilitate și audit financiar; consultanță în domeniul fiscal; activități de consultanță pentru afaceri și management; activități de inginerie și consultanță tehnică legate de acestea; activități de testări și analize tehnice; activități de design specializat; activități fotografice; activități veterinare;

→ 3.8%, respectiv 17 agenți economici, activează în domeniul activități de servicii

administrative și activități de servicii suport → activități de închiriere și leasing cu alte bunuri personale și gospodărești n.c.a.; activități de închiriere și leasing cu mașini și echipamente pentru construcții; alte servicii de rezervare și asistență turistică; activități de servicii privind sistemele de securizare; activități generale de curățenie a clădirilor; activități de întreținere peisagistică; activități combinate de secretariat; activități de fotocopiere, de pregătire a documentelor și alte activități de secretariat; activități de organizare a expozițiilor, târgurilor și congreselor; activități ale agențiilor de colectare a birourilor (oficiilor) de raportare a creditului;

→ 2.9%, respectiv 13 agenți economici, activează în domeniul hoteluri și restaurante → restaurante; baruri și alte activități de servire a băuturilor;

→ 2.5%, respectiv 11 agenți economici, activează în domeniul alte activități de servicii → repararea aparatelor electronice de uz casnic; coafură și alte activități de înfrumusețare; activități de pompe funebre și similare;

→ 2.0%, respectiv 9 agenți economici, activează în domeniul informații și comunicații → activități de realizare a soft-ului la comandă (software orientate client); activități de consultanță în tehnologia informației; prelucrarea datelor, administrarea paginilor web și activități conexe;

→ 1.6%, respectiv 7 agenți economici, activează în domeniul activități de spectacole culturale și recreative → activități de interpretare

artistică (spectacole); activități suport pentru interpretarea artistică (spectacole); activități ale centrelor de fitness; alte activități sportive; alte activități recreative și distractive n.c.a.;

→ 0.9%, respectiv 4 agenți economici, activează în domeniul intermediere financiară și asigurări → activități auxiliare intermediarilor financiare, exclusiv activități de asigurări și fonduri de pensii; activități ale agenților și broker-ilor de asigurări;

→ 0.9%, respectiv 4 agenți economici, activează în domeniul învățământ → învățământ în domeniul sportiv și recreațional; școli de conducere (pilotaj); alte forme de învățământ n.c.a.;

→ 0.7%, respectiv 3 agenți economici, activează în domeniul sănătate și asistență socială → activități de asistență medicală generală; activități de asistență stomatologică;

→ 0.2%, respectiv un agent economic, activează în domeniul tranzacții imobiliare, mai precis se ocupă cu închirierea și subînchirierea bunurilor imobiliare proprii sau închiriate.

Potrivit datelor detaliate în paragrafele anterioare, observăm faptul că în rândul firmelor aflate în funcțiune la finalul anului 2020, cu sediul social și/sau punctul de lucru pe raza comunei există o varietate de domenii de activitate, predominant fiind domeniul construcțiilor. Totodată, o pondere semnificativă se înregistrează și în rândul domeniului: comerț cu amănuntul; repararea autovehiculelor și motocicletelor.

**Tabel 11.** Numărul și ponderea agenților economici aflați în funcțiune la nivelul anului 2020, cu sediul social și/sau punctul de lucru pe raza Comunei Florești-Stoenești, grupați după domeniul de activitate

Domenii de activitate	Număr firme	Ponderi din total
Construcții	201	45.0%
Comerț cu ridicata și cu amănuntul; repararea autovehiculelor și motocicletelor	83	18.6%
Transport și depozitare	32	7.1%
Industrie prelucrătoare	22	4.9%
Agricultură, silvicultură și pescuit	21	4.7%
Activități profesionale științifice și tehnice	19	4.2%
Activități de servicii administrative și activități de servicii suport	17	3.8%
Hoteluri și restaurante	13	2.9%
Alte activități de servicii	11	2.5%
Informații și comunicații	9	2.0%
Activități de spectacole culturale și recreative	7	1.6%
Intermedieri financiare și asigurări	4	0.9%
Învățământ	4	0.9%
Sănătate și asistență socială	3	0.7%
Tranzacții imobiliare	1	0.2%
<b>TOTAL</b>	<b>447</b>	<b>100%</b>

Sursa: ListăFirme.ro, prelucrări Anderssen

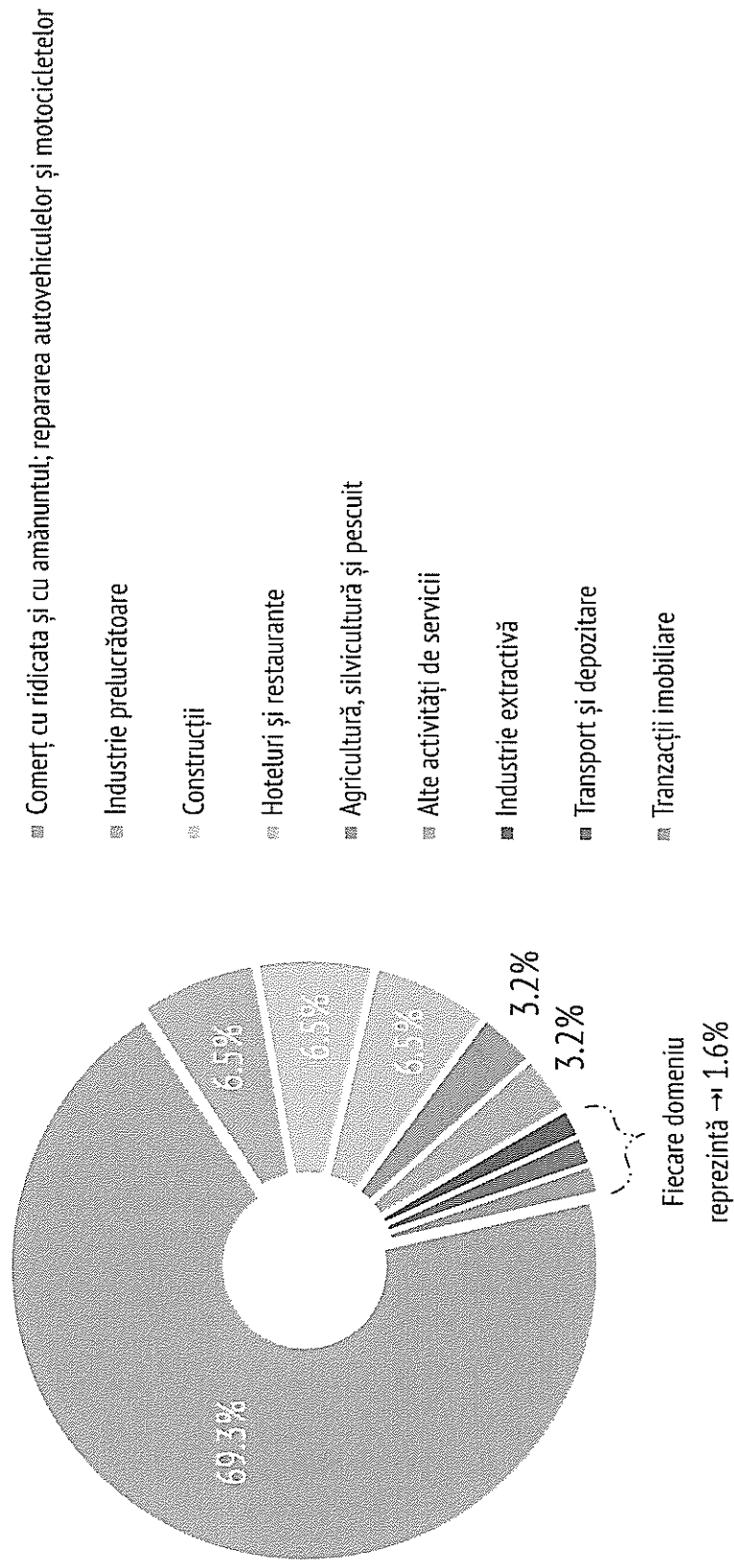
### Aspecte ce vizează agenții economici cu punctul de lucru pe raza Comunei Florești-Stoenești

Potrivit informațiilor furnizate de Primăria Florești-Stoenești, pe raza comunei activează 62 agenți economici. Referitor la amplasarea punctului de lucru, 43.5% dintre agenții economici au punctul de lucru în Satul Palanca, 37.1% au punctul de lucru în Satul Florești, iar 19.4% au punctul de lucru în Satul Stoenești.

Referitor la domeniile de activitate, prelucrarea datelor evidențiază faptul că 69.3% dintre agenții economici cu punctul de lucru pe raza comunei activează în domeniul comerț cu ridicata și cu

amănuntul; repararea autovehiculelor și motocicletelor. Următoarele domenii de activitate ale agenților economici sunt reprezentate de:

- Industrie prelucrătoare → 6.5%;
- Construcții → 6.5%;
- Hoteluri și restaurante → 6.5%;
- Agricultură, silvicultură și pescuit → 3.2%;
- Alte activități de servicii → 3.2%;
- Tranzacții imobiliare → 1.6%;
- Industrie extractivă → 1.6%;
- Transport și depozitare → 1.6%.

**Grafic 11.** Ponderea agenților economici cu punctul de lucru pe raza Comunei Florești-Stoenești, grupați după domeniul de activitate

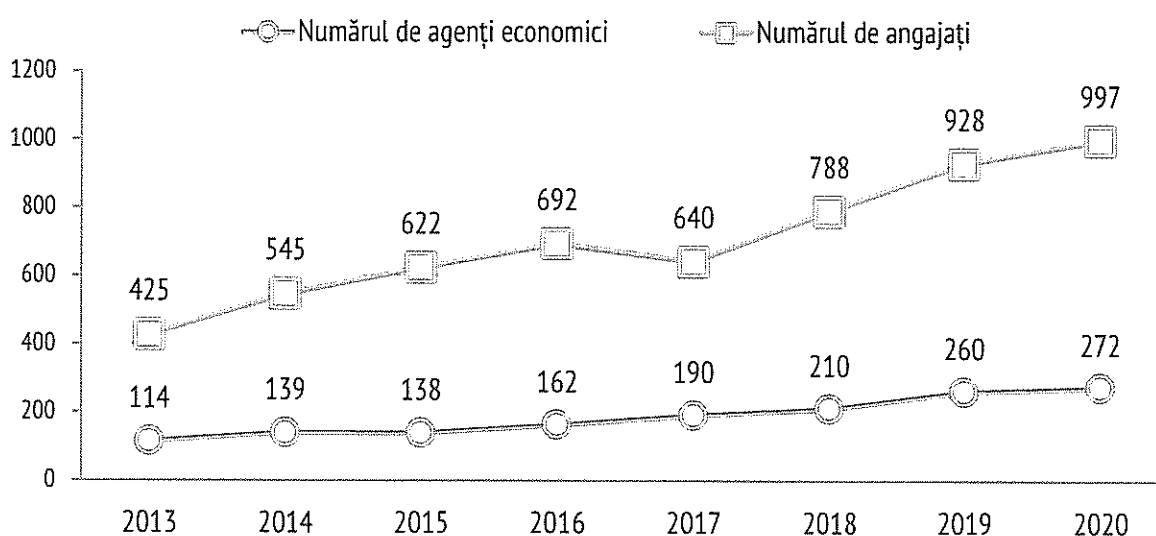
Sursa: Primăria Florești-Stoenești, prelucrări Anderssen

### Numărul agenților economici de pe raza Comunei Florești-Stoenești care au depus situații financiare, respectiv numărul de angajați ai acestora

Potrivit datelor Administrației Județene a Finanțelor Publice Giurgiu, în perioada 2013 - 2020, numărul de agenți economici de pe raza Comunei Florești-Stoenești care au depus situații financiare prezintă o evoluție ascendentă cu creșteri anuale, cu excepția anului 2015. Astfel că, cei mai puțini agenți economici care au depus situații financiare s-au înregistrat la nivelul anului 2013 (114 agenți economici), iar cei mai mulți agenți economici care au depus situații financiare s-au înregistrat în anul 2020 (272 agenți economici). Dacă raportăm ultimul an al analizei la primul an, obținem în anul 2020 o creștere de aproximativ 2.4 ori a numărului de agenți economici, de pe raza comunei care au depus situații financiare.

Numărul de angajați ai agenților economici de pe raza Comunei Florești-Stoenești care au depus situații financiare, a crescut în perioada 2013 -2016, ulterior a scăzut în anul 2017 și a continuat să crească până în anul 2020, astfel că, evoluția sa este una ascendentă. Cei mai puțini angajați s-au înregistrat la nivelul anului 2013 (425 persoane), iar cei mai mulți angajați s-au înregistrat la nivelul anului 2020 (997 persoane), prin urmare numărul angajaților a crescut de circa 2.4 ori. De asemenea, cea mai mare creștere a numărului de angajați s-a înregistrat în perioada 2017 - 2018 (a crescut de la 640 persoane la 788 persoane), iar singura scădere s-a înregistrat între anii 2016 - 2017 (a scăzut de la 692 persoane la 640 persoane).

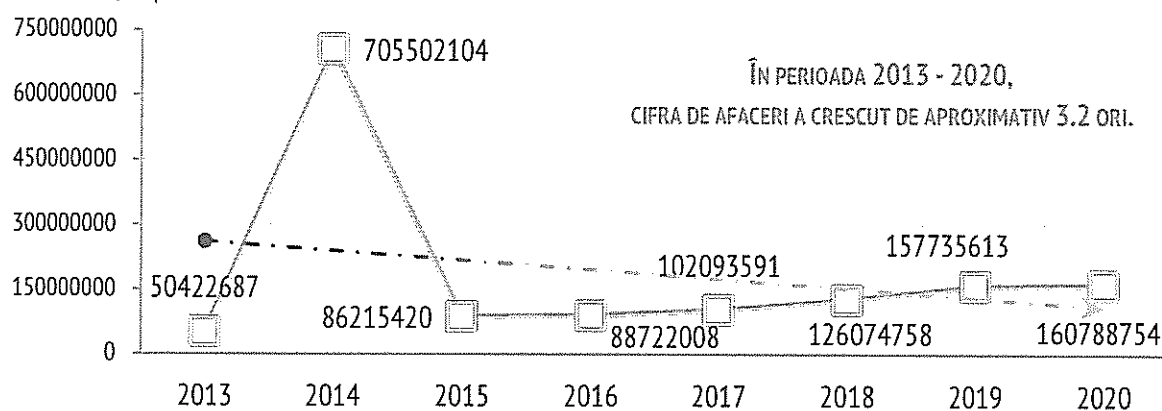
**Grafic 12.** Numărul agenților economici de pe raza Comunei Florești-Stoenești care au depus situații financiare, respectiv numărul de angajați ai acestora, în perioada 2013 - 2020



Sursa: Administrația Județeană a Finanțelor Publice Giurgiu, prelucrări Anderssen

### Cifra de afaceri și profitul agenților economici de pe raza Comunei Florești-Stoenești care au depus situații financiare

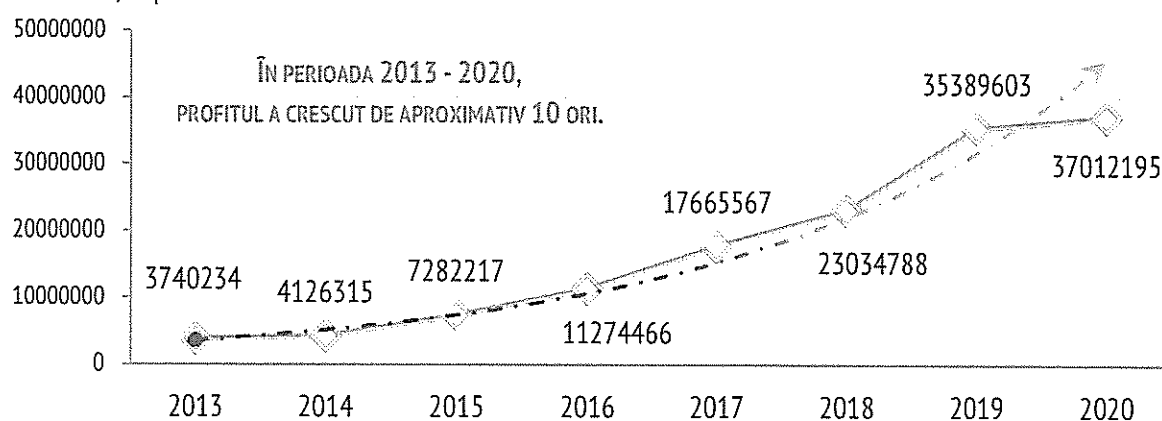
**Grafic 13.** Cifra de afaceri a agenților economici de pe raza Comunei Florești-Stoenești care au depus situații financiare, în perioada 2013 - 2020



Sursa: Administrația Județeană a Finanțelor Publice Giurgiu, prelucrări Anderssen

În perioada 2013 - 2020, cifra de afaceri a agenților economici de pe raza Comunei Florești-Stoenești, care au depus situații financiare a fost de ordinul zecilor de milioane în anii 2013, 2015 și 2016 și de ordinul sutelor de milioane în ceilalți ani, cea mai mare valoare înregistrându-se în anul 2014 (705.502.104 lei). În anul 2020, aceasta a crescut de circa 3.2 ori, față de anul 2013 (50.422.687 lei). Profitul agenților economici care au depus situații financiare, în perioada analizată a crescut. În anul 2020 (37.012.195 lei), față de anul 2013 (3.740.234 lei), profitul agenților economici a crescut de aproximativ 10 ori.

**Grafic 14.** Profitul agenților economici de pe raza Comunei Florești-Stoenești care au depus situații financiare, în perioada 2013 - 2020



Sursa: Administrația Județeană a Finanțelor Publice Giurgiu, prelucrări Anderssen

### Alte aspecte cu privire la mediul de afaceri de pe raza Comunei Florești-Stoenești

În vederea elaborării Strategiei de Dezvoltare Locală a Comunei Florești-Stoenești s-a realizat o cercetare asupra mediului de afaceri local, la care au participat agenți economici din următoarele domenii: construcții; intermediari financiare și asigurări; activități profesionale științifice și tehnice; agricultură, silvicultură și pescuit; activități de servicii administrative și activități servicii suport; comerț. În continuare se vor prezenta o serie de constatări privind următoarele aspecte: privirea de ansamblu asupra mediului de afaceri local, implicarea primăriei în susținerea mediului de afaceri, respectiv proiecte de finanțare.

#### A. Privirea de ansamblu asupra mediului de afaceri local

Un prim aspect analizat se referă la gradul de dezvoltare a mediului de afaceri din Comuna Florești-Stoenești. Astfel, am identificat faptul că agenții economici consideră că mediul de afaceri de la nivel local este dezvoltat, respectiv foarte dezvoltat. Având în vedere sectorul economic cel mai bine dezvoltat în prezent, agenții economici consideră că la nivel local cel mai dezvoltat sector este sectorul construcțiilor.

Următorul aspect analizat vizează dezvoltarea mediului de afaceri local în următorii 7 ani, așadar toți agenții economici participanți la cercetare, indiferent de activitatea prestată, sunt de părere că mediul de afaceri de la nivel local se va dezvolta în următorii 7 ani.

Referitor la apariția de noi firme în Comuna Florești-Stoenești, majoritatea agenților economici, consideră că apariția de noi firme este o oportunitate pentru dezvoltarea mediului de afaceri. Cu toate acestea există agenți economici care consideră că apariția de noi firme reprezintă mai degrabă un risc, deoarece crește concurența.

Ținând cont de aspectele prezentate mai sus, am dorit să identificăm principalele puncte tari și principalele puncte slabe ale mediului de afaceri din Comuna Florești-Stoenești. De menționat este faptul că nu toți reprezentanții mediului de afaceri local și-au expus opinia cu privire la aceste aspecte. Prelucrând datele înregistrate în cadrul cercetării am obținut următoarele rezultate:

##### Puncte tari ale mediului de afaceri local:

- ↑ Încadrarea în teritoriu a Comunei Florești-Stoenești (apropierea de Municipiul București);
- ↑ Forța de muncă calificată;
- ↑ Nivelul de trai ridicat în comună;
- ↑ Puterea de cumpărare a cetățenilor comunei;
- ↑ Calitatea infrastructurii rutiere;
- ↑ Numărul mare de locuitori ai comunei.

##### Puncte slabe ale mediului de afaceri local:

- ↓ Suprafața mică a comunei raportată la numărul de locuitori;
- ↓ Lipsa forței de muncă calificată;
- ↓ Forța de muncă insuficientă.

Având în vedere proveniența angajaților agenților economici participanți la cercetare, majoritatea a menționat că angajații sunt localnici ai Comunei Florești-Stoenești. Cu toate acestea la cercetare au participat agenți economici ai căror angajați sunt membrii familiei. Tot referitor la forța de muncă, vom preciza și principalele obstacole întâmpinate, astfel că antreprenorii s-au confruntat în primul rând cu forța de muncă slab pregătită profesional. De asemenea, există antreprenori care s-au confruntat cu lipsa forței de muncă, nivelul salariilor solicitate, seriozitatea și lipsa de loialitate a forței de muncă.

Referitor la sursele de finanțare a activității agenților economici, cei mai mulți au utilizat fonduri proprii, indiferent de activitatea prestată. Cu toate acestea există și agenți economici care au utilizat fonduri europene sau credite bancare pentru finanțarea activității curente.

Cu privire la apelarea la servicii de consultanță în vederea obținerii unor surse de finanțare interne sau externe, ori în vederea extinderii activității firmei, am identificat faptul că doar un agent economic participant la cercetare a apelat la servicii de consultanță în acest scop.

Participanții care prestează activități de servicii administrative și activități suport, respectiv activități profesionale științifice și tehnice, încă nu au apelat la servicii de consultanță, dar se gândesc să apeleze în viitorul apropiat. Totodată, antreprenori din domeniile construcții și intermediari financiare nu doresc să apeleze, întrucât nu au nevoie momentan.

Și nu în ultimul rând, la cercetare au participat agenți economici care activează în comerț și construcții care nu au apelat la servicii de consultanță în vederea obținerii unor surse de finanțare și nici nu vor apela vreodată.

În privința accesării fondurilor nerambursabile, cei mai mulți antreprenori nu sunt interesați de accesarea fondurilor europene, aceștia activând în construcții, comerț și intermediari financiare. Cu toate acestea, antreprenorul din domeniul agricol are un proiect depus și așteaptă aprobarea acestuia, iar antreprenorii din domeniile; activități de servicii administrative și activități servicii suport, respectiv activități profesionale științifice și tehnice au în vedere pregătirea unui proiect și se informează cu privire la condițiile de eligibilitate.

Referitor la proveniența materiei prime necesare desfășurării activității, toți antreprenorii participanți la cercetare își asigură materia prima din zonă, de la firme specializate, iar o parte își mai procură materia primă și de pe piața comunitară sau din import.

Dacă ne raportăm la piața de desfacere a produselor și/sau serviciilor, antreprenorii vând produsele și/sau serviciile la nivel local → Comuna Florești-Stoenești și comunele alăturate (activități de servicii administrative și activități servicii suport; activități profesionale științifice și tehnice; comerț), la nivel județean (intermediari financiare și asigurări), la nivel regional (activități profesionale științifice și tehnice; construcții) și la nivel național (agricultură).

În ceea ce privește modul în care antreprenorii își promovează afacerea rezultatele arată faptul că preponderent agenții economici se promovează prin intermediul clienților, a persoanelor din zonă. Cu toate acestea există agenți economici care se promovează utilizând publicitatea exterioră - afișe, fluturași, bannere, website-ul propriu sau pagina de socializare.

Următorul aspect analizat vizează evoluția cifrei de afaceri în ultimii 3 ani. Astfel, am constatat faptul că cifra de afaceri a crescut pentru cei mai mulți antreprenori. Cu toate acestea există antreprenori a căror cifră de afaceri a scăzut în ultimii 3 ani. Având în vedere profitul anual alocat pentru dezvoltare, în cadrul cercetării antreprenorii au menționat că reinvestesc un procent cuprins între 25.0% și 50.0%.

Dacă ne raportăm la domeniile în care antreprenorii au investit în perioada 2014 - 2020 și domeniile în care antreprenorii intenționează să investească în perioada 2021 - 2027 în cadrul cercetării aceștia au avut posibilitatea de a le bifa într-o listă prestabilită, respectiv de a preciza alte domenii. Prin urmare, antreprenorul din domeniul activități de servicii administrative și activități de servicii suport a investit în perioada 2014 - 2020 în dezvoltarea resurselor umane și în siguranța și securitatea muncii și dorește să investească în perioada 2021 - 2027 în diversificarea gamei de produse și/sau servicii, achiziționarea de noi mașini și echipamente, dezvoltarea resurselor umane, siguranța și securitatea muncii, respectiv în extinderea pieței de desfacere.

Antreprenorul din domeniul activități profesionale, științifice și tehnice a investit în perioada 2014 - 2020 în achiziționarea de noi mașini și echipamente și dorește să investească în perioada 2021 - 2027 în același domeniu.

Antreprenorul din domeniul agricol a investit în perioada 2014 - 2020 și dorește să investească în perioada 2021 - 2027 în următoarele domenii: spații de producție, spații administrative, diversificarea gamei de produse și/sau servicii, achiziționarea de noi mașini și echipamente, dezvoltarea resurselor umane, siguranța și securitatea muncii, respectiv în extinderea pieței de desfacere.

Antreprenorul din comerț a investit în perioada 2014 - 2020 în diversificarea gamei de produse și/sau servicii, siguranța și securitatea muncii și extinderea pieței de desfacere și dorește să investească în următorii 7 ani în spații administrative, diversificarea gamei de produse și/sau servicii, respectiv în siguranța și securitatea muncii.

Participanții la cercetare din domeniul construcțiilor au investit în perioada 2014 - 2020 în: diversificarea gamei de produse și/sau servicii (doar o parte dintre antreprenori), achiziționarea de noi mașini și echipamente, dezvoltarea resurselor umane (doar o parte dintre antreprenori), siguranța și securitatea muncii, respectiv în extinderea pieței de desfacere (doar o parte dintre antreprenori) și doresc să investească în următorii 7 ani în: diversificarea gamei de produse și/sau servicii (doar o parte dintre

antreprenori), achiziționarea de noi mașini și echipamente și dezvoltarea resurselor umane (doar o parte dintre antreprenori).

Antreprenorul din domeniul intermediarilor financiare și asigurări a investit în perioada 2014 - 2020 în siguranța și securitatea muncii și în extinderea pieței de desfacere, iar în următorii 7 ani dorește să investească în spații administrative și extinderea pieței de desfacere.

#### B. Implicarea Primăriei Florești-Stoenești în susținerea mediului de afaceri local

Primul aspect analizat în această secțiune vizează gradul de mulțumire cu privire la implicarea Primăriei Florești-Stoenești în susținerea mediului de afaceri local, astfel rezultatele evidențiază că antreprenorii sunt foarte mulțumiți în acest sens. Al doilea aspect analizat este reprezentat de disponibilitatea agenților economici de a demara un parteneriat public-privat cu Primăria Florești-Stoenești. În acest sens, am constatat faptul că antreprenorii sunt dispuși să demareze un astfel de parteneriat cu Primăria Florești-Stoenești.

Totodată, antreprenorii au precizat frecvența cu care interacționează cu Primăria Comunei Florești-Stoenești (fie la sediul instituției, fie online), prin urmare am identificat că majoritatea interacționează uneori. Cu toate acestea există antreprenori care interacționează deseori sau rareori cu Primăria. Principalele motive sunt: ridicarea de documente, eliberarea de autorizații sau alte documente

necesare pentru desfășurarea activității, închirierea de spații de funcționare și recepții.

În cadrul cercetării, agenții economici și-au exprimat opinia și cu privire la cât de mult Primăria Florești-Stoenești ar trebui să realizeze anumite activități pentru dezvoltarea mediului de afaceri local. În acest sens, antreprenorii consideră că este absolut necesar să se întreprindă următoarele activități:

- ◆ Reabilitarea infrastructurii rutiere;
- ◆ Îmbunătățirea stării utilităților;
- ◆ Oferirea de facilități pentru investitori (terenuri, spații);
- ◆ Micșorarea taxelor și impozitelor locale;
- ◆ Eficientizarea comunicării cu mediul privat;
- ◆ Eficientizarea procesului de eliberare a autorizațiilor, respectiv a documentelor necesare pentru desfășurarea activității.

#### C. Proiecte de finanțare

În cadrul acestei secțiuni vom prezenta proiectele strategice pe care agenții economici le-ar realiza în Comuna Florești-Stoenești, în perioada următoare. Prin urmare, la nivel local se dorește:

- Achiziția de utilaje;
- Înființare cartier pentru tinerii căsătoriți;
- Dezvoltare imobiliară;
- Diversificarea gamei de produse;
- Extinderea portofoliului de clienți;
- Mărirea capacității de producție de energie termică;
- Extinderea activității;
- Înființare sistem de iluminat artificial;
- Producție de energie electrică.



## ANALIZA DIAGNOSTIC

# 4.

## EDUCAȚIE ȘI ÎNVĂȚĂMÂNT

- REȚEAUA ȘCOLARĂ ȘI INFRASTRUCTURA DE ÎNVĂȚĂMÂNT
- POPULAȚIA ȘCOLARĂ TOTALĂ ȘI POPULAȚIA ȘCOLARĂ PE UNITĂȚI DE ÎNVĂȚĂMÂNT CU PERSONALITATE JURIDICĂ
- PERSONALUL DIDACTIC TOTAL ȘI PERSONALUL DIDACTIC PE UNITĂȚI DE ÎNVĂȚĂMÂNT CU PERSONALITATE JURIDICĂ
- EVALUAREA COMUNEI CA LOC DE EDUCARE A COPIILOR
- PRIORITATEA SECTORULUI EDUCAȚIONAL
- GRADUL DE MULȚUMIRE A LOCUITORILOR PRIVIND SISTEMUL DE ÎNVĂȚĂMÂNT DE LA NIVELUL COMUNEI

## Rețeaua școlară ale unităților de învățământ preuniversitar și infrastructura de învățământ din Comuna Florești-Stoenești

Structura rețelei școlare ale unităților de învățământ preuniversitar de pe raza Comunei Florești-Stoenești este formată din două unități de învățământ cu personalitate juridică, fiecare cu unități de învățământ arondate, astfel:

☞ **Școala Gimnazială nr. 1 Florești** unitate cu personalitate juridică, ce are arondată Grădinița nr. 1 Florești;

☞ **Școala Gimnazială nr. 3 Palanca** unitate cu personalitate juridică, ce are arondate:

- ☞ Școala Gimnazială nr. 2 Stoenești;
- ☞ Grădinița nr. 2 Stoenești;
- ☞ Grădinița nr. 3 Palanca.

Toate unitățile de învățământ de pe raza Comunei Florești-Stoenești dispun de imobile cu stare generală bună, au acces la internet și sunt dotate cu mobilier în stare foarte bună, echipamente tehnice (calculatoare, imprimante, videoproiectoare etc.) în stare bună, dar cu materiale didactice în stare proastă.

În plus, infrastructura școlară a Școlii Gimnaziale nr. 1 Florești mai cuprinde un teren de sport și 31 calculatoare, iar infrastructura școlară a Școlii Gimnaziale nr. 3 Palanca mai cuprinde un teren de sport și 38 calculatoare.

Imagine 6. Școala Gimnazială nr. 1 Florești




Sursa: Anderssen

**Imagine 7.** Școala Gimnazială nr. 2 Stoenеști



Sursa: Anderssen

**Imagine 8.** Teren de sport, Școala Gimnazială nr. 2 Stoenеști



Sursa: Anderssen

### Populația școlară totală și personalul didactic total din Comuna Florești-Stoenești

Potrivit informațiilor furnizate de unitățile de învățământ cu personalitate juridică din Comuna Florești-Stoenești, în perioada 2013 - 2020, populația școlară din comună era formată din copii înscriși în grădinițe și elevi înscriși în învățământul primar și gimnazial. În anul 2020, populația școlară totală era de 933 copii și elevi, dintre care: 199 de copii înscriși în grădinițe (21.3%), 360 de elevi înscriși în învățământul primar (38.6%) și 374 de elevi înscriși în învățământul gimnazial (40.1%).

În perioada analizată, efectivul populației școlare totale de pe raza comunei a crescut până în anul 2014, după care a scăzut anual, prezentând în ansamblu o evoluție descendentă, numărul mediu fiind de 986 copii și elevi. Potrivit datelor, cei mai mulți copii și elevi s-au înregistrat la nivelul anului

2014 (1.080 copii și elevi), iar cei mai puțini s-au înregistrat în anul 2013 (900 copii și elevi). Totodată, am identificat faptul că la nivelul anului 2020 s-au înregistrat cu aproximativ 3.7% mai mulți copii și elevi, comparativ cu anul 2013.

Referitor la numărul de copii înscriși în grădinițele din comună, în perioada 2013 - 2020, datele statistice ne indică faptul că în medie în grădinițe au fost înscriși un număr de 211 copii. Efectivul copiilor a oscilat în perioada analizată, evoluția sa fiind descendentă. Cei mai mulți copii au fost înscriși în grădinițe în anul 2014 (232 copii), iar cei mai puțini în anul 2018 (186 copii). În anul 2020 (199 copii) numărul copiilor înscriși în grădinițe a fost mai mic cu 19 copii comparativ cu anul 2013 (218 copii), echivalentul unei scăderi cu 8.7%.

**Tabel 12.** Populația școlară totală și personalul didactic total din unitățile de învățământ din Comuna Florești-Stoenești, pe niveluri de educație, în perioada 2013 - 2020

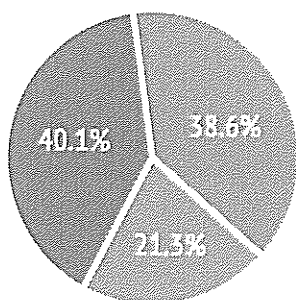
Populația școlară totală pe niveluri de educație								
	2013	2014	2015	2016	2017	2018	2019	2020
Copii înscriși în grădinițe	218	232	230	218	215	186	191	199
Elevi înscriși în învățământul primar	354	430	451	444	438	433	411	360
Elevi înscriși în învățământul gimnazial	328	418	377	372	347	331	332	374
<b>TOTAL populație școlară</b>	<b>900</b>	<b>1080</b>	<b>1058</b>	<b>1034</b>	<b>1000</b>	<b>950</b>	<b>934</b>	<b>933</b>
Personalul didactic total pe niveluri de educație								
	2013	2014	2015	2016	2017	2018	2019	2020
În învățământul preșcolar	9	9	9	10	10	10	10	10
În învățământul primar	22	22	22	22	22	21	21	21
În învățământul gimnazial	27	30	29	31	30	31	29	30
<b>TOTAL personal didactic</b>	<b>58</b>	<b>61</b>	<b>60</b>	<b>63</b>	<b>62</b>	<b>62</b>	<b>60</b>	<b>61</b>

Sursa: Școala Gimnazială nr. 1 Florești și Școala Gimnazială nr. 3 Palanca, prelucrări Anderssen

Numărul de elevi înscriși în învățământul primar, a oscilat, evoluția sa fiind liniară, ceea ce semnifică că variațiile numărului de elevi din învățământul primar nu sunt semnificative. În învățământul primar au fost înscriși în medie 415 elevi, cei mai mulți elevi fiind înscriși în anul 2015 (451 elevi), iar cei mai puțini în anul 2013 (354 elevi). În anul 2020 (360 elevi), în învățământul primar existau cu circa 1.7% mai mulți elevi, comparativ cu anul 2013.

Numărul elevilor înscriși în învățământul gimnazial a oscilat între anii 2013 - 2020, evoluția sa fiind ușor descendentă. Cu toate acestea, la nivelul anului 2020 s-au înregistrat cu 14.0% mai mulți elevi comparativ cu anul 2013 (a crescut de la 328 elevi la 374 elevi). În învățământul gimnazial s-au înscris în medie 360 elevi. Cei mai puțini elevi s-au înscris în învățământul gimnazial în anul 2013 (328 elevi), iar cei mai mulți elevi s-au înscris în anul 2014 (418 elevi).

**Grafic 15.** Populația școlară totală din Comuna Florești-Stoenești, în anul 2020



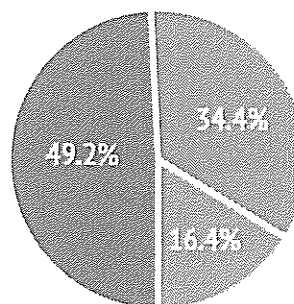
- Elevi înscriși în învățământul gimnazial
- Elevi înscriși în învățământul primar
- Copii înscriși în grădinițe

Sursa: Școala Gimnazială nr. 1 Florești și Școala Gimnazială nr. 3 Palanca, prelucrări Anderssen

Personalul didactic pe niveluri de educație, potrivit informațiilor puse la dispoziție de unitățile de învățământ cu personalitate juridică, în perioada analizată, era format din personal în învățământul preșcolar, primar și gimnazial.

În anul 2020, personalul didactic era format din 61 cadre didactice, dintre care: 10 persoane în învățământul preșcolar (16.4%), 21 persoane în învățământul primar (34.4%) și 30 persoane în învățământul gimnazial (49.2%). Analiza numărului de cadre didactice pe niveluri de educație, evidențiază că în învățământul preșcolar personalul didactic a variat între 9 și 10 persoane, în învățământul primar a variat între 21 și 22 persoane, iar în învățământul gimnazial personalul didactic a fost în medie 29 persoane. Cele mai multe cadre didactice în învățământul gimnazial au existat în anii 2014, 2017 și 2020 (30 persoane), iar cele mai puține au existat în anul 2013 (27 persoane).

**Grafic 16.** Personalul didactic total din Comuna Florești-Stoenești, în anul 2020



- În învățământul gimnazial
- În învățământul primar
- În învățământul preșcolar

Sursa: Școala Gimnazială nr. 1 Florești și Școala Gimnazială nr. 3 Palanca, prelucrări Anderssen

**Populația școlară din cadrul Școlii Gimnaziale nr. 1 Florești, pe niveluri de educație**

În perioada 2013 - 2020, numărul copiilor înregistrați arată un trend ascendent, astfel că în anul 2020 au fost înscriși cu 49.5% mai mulți elevi, comparativ cu anul 2013 (a crescut de la 111 elevi la 166 elevi). În cei 8 ani analizați, în învățământul primar au fost înscriși în medie un număr de 185 elevi. Aceeași evoluție ascendentă o prezintă și numărul elevilor înscriși în învățământul gimnazial. Prin urmare, în anul 2020 existau cu 61.3% mai mulți elevi comparativ cu anul 2013 (a crescut de la 106 la 171 elevi). Numărul mediu al elevilor din învățământul gimnazial a fost de 152 elevi. Dacă ne raportăm la numărul total de elevi, observăm că evoluția sa este ascendentă. În anul 2020, populația școlară a fost mai mare cu 41.0% față de anul 2013 (a crescut de la 307 copii și elevi la 433 copii și elevi). În perioada analizată, au fost înscriși în medie în Școala Gimnazială nr. 1 Florești un număr de 430 copii și elevi.

**Tabel 13. Populația școlară din cadrul Școlii Gimnaziale nr. 1 Florești, pe niveluri de educație, în perioada 2013 - 2020**

	2013	2014	2015	2016	2017	2018	2019	2020
Copii înscriși în grădinițe	90	96	100	92	95	87	88	96
Elevi înscriși în învățământul primar	111	194	211	211	207	198	181	166
Elevi înscriși în învățământul gimnazial	106	199	162	162	136	137	139	171
<b>TOTAL populație școlară</b>	<b>307</b>	<b>489</b>	<b>473</b>	<b>465</b>	<b>438</b>	<b>422</b>	<b>408</b>	<b>433</b>

Sursa: Școala Gimnazială nr. 1 Florești, prelucrii Anderssen

**Populația școlară din cadrul Școlii Gimnaziale nr. 3 Palanca, pe niveluri de educație**

În perioada 2013 - 2020, numărul copiilor înregistrați în grădinițe a oscilat, evoluția sa înregistrând un trend descrescător. În anul 2020, numărul de copii înregistrați în grădinițe a fost mai mic cu 19.5% față de anul 2013. În grădinițele atondate Școlii Gimnaziale Nr. 3 Palanca, au fost înregistrați în medie un număr de 118 copii.

trend descendent, astfel că în anul 2020 existau cu 20.2% mai puțini elevi, comparativ cu anul 2013 (a scăzut de la 243 elevi la 194 elevi). În perioada analizată, în învățământul primar au fost înregistrați în medie un număr de 231 elevi. Aceeași evoluție descendentă o prezintă și numărul elevilor înregistrați în învățământul gimnazial. Prin urmare, în anul 2020 existau cu 8.6% mai puțini elevi comparativ cu anul 2013. (a scăzut de la 222 elevi la 203 elevi). Numărul (a scăzut de la 222 elevi la 203 elevi). Numărul

mediu al elevilor din învățământul gimnazial a fost de 208 elevi.

Evoluția numărului total de elevi este de asemenea, descendentă, întrucât pe fiecare nivel de educație numărul de elevi a scăzut. În anul 2020, populația școlară a fost mai mică cu 15.7% față de anul 2013 (a scăzut de la 593 copii și elevi la 500 copii și elevi). În perioada analizată, au fost înregistrați în medie 557 copii și elevi.

**Tabel 14. Populația școlară din cadrul Școlii Gimnaziale nr. 3 Palanca, pe niveluri de educație, în perioada 2013 - 2020**

	2013	2014	2015	2016	2017	2018	2019	2020
Copii înregistrați în grădinițe	128	136	130	126	120	99	103	103
Elevi înregistrați în învățământul primar	243	236	240	233	231	235	230	194
Elevi înregistrați în învățământul gimnazial	222	219	215	210	211	194	193	203
<b>TOTAL populație școlară</b>	<b>593</b>	<b>591</b>	<b>585</b>	<b>569</b>	<b>562</b>	<b>528</b>	<b>526</b>	<b>500</b>

Sursa: Școala Gimnazială nr. 3 Palanca, prelucrări Anderssen

## Personalul didactic din cadrul Școlii Gimnaziale Nr. 1 Florești și al Școlii Gimnaziale Nr. 3 Palanca, pe niveluri de educație

În cadrul Școlii Gimnaziale nr. 1 Florești, în persoane, astfel: în anii 2013 și 2015 au fost 12 în următorii 5 ani. Numărul de cadre didactice din perioada analizată, respectiv 2013 - 2020, persoane, în anii 2014, 2016 și 2019 au fost 13 învățământul primar, a fost de 11 persoane pe numărul cadrelor didactice din învățământul persoane, în anii 2017 și 2020 au fost 14 toată perioada analizată. Referitor la numărul de preșcolar a fost de 4 persoane. Dacă ne raportăm persoane, iar în anul 2018 au fost 15 persoane. cadre didactice din învățământul gimnazial la numărul de cadre didactice din învățământul observăm faptul că acesta a variat între 15 și 18 primar, acesta a fost de 11 persoane în perioada În cadrul Școlii Gimnaziale nr. 3 Palanca, în 2013 - 2017 și de 10 persoane din anul 2018 perioada 2013 - 2020, numărul cadrelor persoane, în anii 2014 și 2015 → 17 persoane, până în anul 2020. Numărul de cadre didactice didactice din învățământul preșcolar a fost de 5 în anul 2016 → 18 persoane, iar în perioada din învățământul gimnazial a variat între 12 și 15 persoane între anii 2013 - 2015 și de 6 persoane 2017 - 2020 → 16 persoane.

Tabel 15. Personalul didactic din cadrul Școlii Gimnaziale nr. 1 Florești și al Școlii Gimnaziale nr. 3 Palanca, pe niveluri de educație, în perioada 2013 - 2020

	Personalul didactic total pe niveluri de educație															
	Școala Gimnazială nr. 1 Florești					Școala Gimnazială nr. 3 Palanca										
	2013	2014	2015	2016	2017	2018	2019	2020	2013	2014	2015	2016	2017	2018	2019	2020
În învățământul preșcolar	4	4	4	4	4	4	4	4	5	5	5	6	6	6	6	6
În învățământul primar	11	11	11	11	11	10	10	10	11	11	11	11	11	11	11	11
În învățământul gimnazial	12	13	12	13	14	15	13	14	15	17	17	18	16	16	16	16
<b>TOTAL</b>	<b>27</b>	<b>28</b>	<b>27</b>	<b>28</b>	<b>29</b>	<b>29</b>	<b>27</b>	<b>28</b>	<b>31</b>	<b>33</b>	<b>33</b>	<b>35</b>	<b>33</b>	<b>33</b>	<b>33</b>	<b>33</b>

Sursa: Școala Gimnazială nr. 1 Florești și Școala Gimnazială nr. 3 Palanca, prelucrări Anderssen

### Evaluarea Comunei Florești-Stoenești ca loc de educare a copiilor. Prioritatea acordată sectorului educațional pentru îmbunătățirea nivelului de trai în Comuna Florești-Stoenești

Educația este un proces educațional prin care copilul învață să își cultive și perfecționeze abilitățile de comunicare, de exprimare a sentimentelor, de a căpăta cunoștințe noi, de a relaționa cu alți copii și cu alți adulți. Procesul de educație a copilului este esențial pentru formarea sa ca adult echilibrat și fericit. Pentru acest lucru, un copil are nevoie de un mediu în care să își dezvolte aceste abilități și, totodată, de un personal care să ajute la dirijarea evoluției acestuia spre stadiul de persoană pregătită, autonomă și responsabilă.

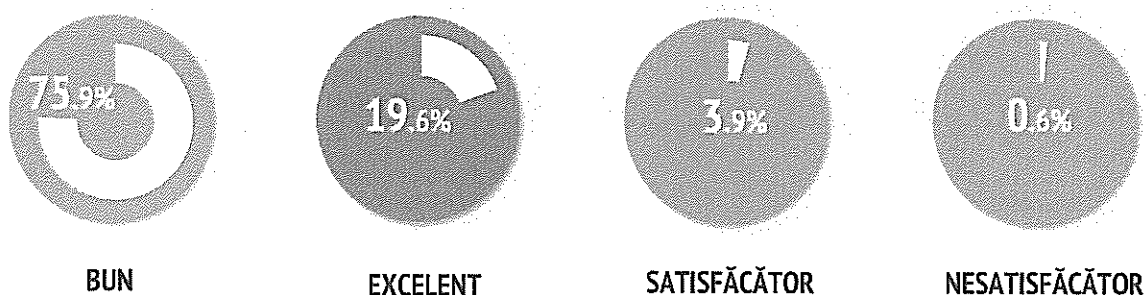
Având în vedere evaluarea Comunei Florești-Stoenești ca loc de educare a copiilor, conform studiului de opinie a populației, putem afirma faptul că majoritatea locuitorilor consideră că această comună este un loc bun (75.9%) și excelent (19.6%) de educare a copiilor. Totodată, 3.9% dintre persoanele participante la studiu evaluează comuna ca fiind un loc satisfăcător pentru educarea copiilor,

iar 0.6% ca fiind un loc nesatisfăcător. Locuitorii care au evaluat comuna ca fiind un loc bun de educare a copiilor au preponderent domiciliul stabil pe raza Satului Florești, în timp ce locuitorii care consideră această comună un loc excelent de educare a copiilor au preponderent domiciliul stabil în Satul Palanca.

Referitor la prioritatea ce ar trebui acordată sectorului educațional pentru îmbunătățirea nivelului de trai în Comuna Florești-Stoenești, în următorii 7 ani, potrivit studiului de opinie a populației, majoritatea locuitorilor consideră că ar trebui acordată prioritate maximă acestui sector (96.8%).

De asemenea, 2.7% dintre locuitori consideră că ar trebui acordată o prioritate medie, iar 0.5% o prioritate minimă, sectorului educațional în vederea îmbunătățirii nivelului de trai.

**Grafic 17.** Evaluarea Comunei Florești-Stoenești ca loc de educare a copiilor



Sursa: Studiu de opinie a populației Comunei Florești-Stoenești, realizat de Anderssen

## Gradul de mulțumire a locuitorilor privind sistemul de învățământ de la nivelul comunei

Sistemul de învățământ reprezintă ansamblul coerent al instituțiilor școlare de toate gradele, profilele și formele, dintr-o anumită țară sau regiune, care este conceput, organizat și funcționează în baza unor principii educaționale generale cu caracter organizatoric, iar unele și cu caracter juridic, precum și a unor standarde educaționale. Totodată, acesta asigură rezolvarea uneia dintre cele mai dificile și mai importante probleme socio-umane cu care ne confruntăm, și anume educația.

Pentru a obține o viziune corectă asupra sistemului de învățământ din Comuna Florești-Stoenești, Județul Giurgiu am discutat despre aspectele ce țin de acest domeniu doar cu locuitorii care au utilizat recent serviciile acestui sistem. În acest sens, este vorba despre persoanele care au copii înscriși în unitățile de învățământ de pe raza comunei sau copii care au absolvit cel puțin o unitate de învățământ de pe raza comunei, în ultimii 3 ani, sau își desfășoară activitatea în unitățile de învățământ de pe raza comunei.

Așadar, în urma rezultatelor obținute în cadrul studiului de opinie a populației, am constatat faptul că 28.4% dintre persoanele participante au utilizat, în ultimii 3 ani, sistemul de învățământ de pe raza Comunei Florești-Stoenești.

Referitor la gradul de mulțumire a locuitorilor care au utilizat recent serviciile sistemului de învățământ din Comuna Florești-Stoenești, în cadrul studiului de opinie a populației, am constatat următoarele aspecte:

— 96.6% dintre locuitori sunt mulțumiți și foarte mulțumiți de capacitatea școlilor (numărul de elevi dintr-o clasă);

— 96.1% dintre locuitori sunt mulțumiți și foarte mulțumiți de dotările școlilor;

— 95.5% dintre locuitori sunt mulțumiți și foarte mulțumiți de capacitatea grădinițelor (numărul de copii dintr-o grupă);

— 95.0% dintre locuitori sunt mulțumiți și foarte mulțumiți de dotările grădinițelor;

— 97.2% dintre locuitori sunt mulțumiți și foarte mulțumiți de calitatea actului didactic.

**Tabel 16.** Gradul de mulțumire a locuitorilor privind sistemul de învățământ din Comuna Florești-Stoenești

Aspecte ale sistemului de învățământ din Comuna Florești-Stoenești	Foarte mulțumit	Mulțumit	Nemulțumit	Foarte nemulțumit
Capacitatea școlilor (număr elevi dintr-o clasă)	66.7%	29.9%	2.3%	1.1%
Dotările școlilor	66.3%	29.8%	2.8%	1.1%
Capacitatea grădinițelor (număr elevi dintr-o grupă)	67.4%	28.1%	3.4%	1.1%
Dotările grădinițelor	67.5%	27.5%	3.9%	1.1%
Calitatea actului didactic	71.4%	25.8%	1.7%	1.1%

Sursa: Studiu de opinie a populației Comunei Florești-Stoenești, realizat de Anderssen



## ANALIZA DIAGNOSTIC

5.

## SĂNĂTATE ȘI ASISTENȚĂ SOCIALĂ

- INFRASTRUCTURA UNITĂȚILOR SANITARE ȘI PERSONALUL MEDICO-SANITAR
- CENTRUL MEDICAL DE PERMANENȚĂ FIX
- ASPECTE CE VIZEAZĂ SECTORUL DE SĂNĂTATE DIN COMUNĂ
- PERSOANE CU DIZABILITĂȚI
- FAMILII BENEFICIARE DE ALOCAȚIE DE SUSȚINERE FAMILIALĂ
- FAMILII BENEFICIARE DE VENIT MINIM GARANTAT
- FAMILII BENEFICIARE DE AJUTOR PENTRU ÎNCĂLZIREA LOCUINȚEI ÎN PERIOADELE RECI
- COPII CU PĂRINȚI PLECAȚI LA MUNCĂ ÎN STRĂINĂTATE
- COPII AFLAȚI ÎN SISTEMUL DE PROTECȚIE SOCIALĂ
- ASISTENȚI MATERNALI PROFESIONIȘTI
- NUMĂR DE PENSIONARI

**Infrastructura unităților sanitare și personalul medico-sanitar**

Institutul Național de Statistică definește unitățile sanitare ca unități care asigură populației asistență medicală curativă și profilactică prin următoarele unități sanitare din sectorul public și privat: spitale, dispensare medicale, policlinici, sanatorii, centre de diagnostic și tratament, ambulatorii integrate spitalelor și de specialitate, preventorii, cabinete medicale de familie, cabinete stomatologice, cabinete medicale de specialitate, cabinete medicale școlare/ studențești, laboratoare medicale, farmacii și puncte farmaceutice etc..

Statistică existau între anii 2013 - 2015, 3 cabinete medicale de familie, iar în perioada 2016 - 2020 exista doar un cabinet medical de familie.

În perioada 2016 - 2020 pe raza comunei s-au înregistrat două societăți medicale civile, iar în perioada 2019 - 2020 s-a înregistrat o societate stomatologică medicală civilă. Totodată, pe raza comunei existau 3 cabinete stomatologice în perioada 2013 - 2016 și 4 cabinete stomatologice în perioada 2017 - 2020.

Având în vedere infrastructura unităților sanitare din Comuna Florești-Stoenești, în baza de date statistice Tempo-Online a Institutului Național de

Numărul de farmacii în perioada 2013 - 2020, a oscilat între 3 și 7 farmacii, la nivelul anului 2020 existând 3 farmacii.

**Tabel 17.** Infrastructura sanitară și personalul medico-sanitar de pe raza Comunei Florești-Stoenești, în perioada 2013 - 2020

	2013	2014	2015	2016	2017	2018	2019	2020
<b>Infrastructura unităților sanitare</b>								
Cabinete medicale de familie	3	3	3	1	1	1	1	1
Societate medicală civilă	--	--	--	2	2	2	2	2
Cabinete stomatologice	3	3	3	3	4	4	4	4
Societate stomatologică medicală civilă	--	--	--	--	--	--	1	1
Farmacii	3	6	7	4	3	4	4	3
<b>Personal medico-sanitar</b>								
Medici de familie	3	3	3	1	3	3	3	3
Stomatologi	3	3	3	3	4	4	3	3
Farmaciești	4	6	7	4	3	4	4	3
Personal sanitar mediu	11	13	17	8	12	12	12	9
Altă categorie de medici	0	0	0	2	0	0	0	0
<b>TOTAL personal medico-sanitar</b>	<b>21</b>	<b>25</b>	<b>30</b>	<b>18</b>	<b>22</b>	<b>23</b>	<b>22</b>	<b>18</b>

Sursa: INS, Baza de date statistice TEMPO-Online, prelucrări Anderssen


La momentul realizării prezentului document, potrivit informațiilor furnizate de Primăria Florești-Stoenești, pe raza comunei există Centrul de Permanență Fix, amplasat pe raza Satului Florești. Acesta a fost inaugurat în cursul anului 2011, după ce a fost modernizat și dotat cu echipamente medicale și deservește atât locuitorii comunei, cât și locuitorii comunelor apropiate.

Totodată, Primăria Florești-Stoenești în colaborare cu Spitalul RomGerMed pune la dispoziția populației servicii de analize medicale, imagistică (CT, RMN, DEXA și RX) și endoscopie lângă clădirea administrativă din Piața Sfatului Stoenești. În spațiul pus la dispoziție se oferă servicii medicale pentru următoarele: neurologie, oftalmologie, ORL, ortopedie, pneumologie, psihiatrie, psihologie, reumatologie, hematologie, endocrinologie, urologie, ginecologie, cardiologie, dermatologie și alergologie.

Personalul medico-sanitar reprezintă totalitatea personalului medical de specialitate care activează în unități de ocrotire a sănătății, de învățământ medico-farmaceutic și în unități de cercetare științifică în domeniul medical, atât în sectorul public, cât și în cel privat.

Potrivit INS, în perioada 2013 - 2020, personalul medico-sanitar din Comuna Florești-Stoenești este reprezentat de medici de familie în sistemul public doar în anii 2013 și 2014 și în sistemul privat în perioada 2015 - 2020 (s-au înregistrat 3 medici pe toată perioada, cu excepția anului 2016, când s-a înregistrat doar un medic). În plus, pe raza comunei există medici stomatologi în sistemul privat (a oscilat între 3 și 4 persoane), farmaciști în sistemul privat (au fost 3, 4 sau 7 persoane) și personal sanitar mediu, atât în sistemul public, cât și în sistemul privat în anii 2013 și 2014 și doar în sistemul privat în perioada 2015 - 2020.

**Imagine 9.** Centrul Medical de Permanență Fix



Sursa: Anderssen

### Aspecte ce vizează sectorul de sănătate din Comuna Florești-Stoenești

În cadrul acestei secțiuni sunt prezentate rezultatele obținute în urma sondajului de opinie a locuitorilor din Comuna Florești-Stoenești, cu privire la gradul de utilizare a serviciilor medicale de la nivel local, gradul de mulțumire privind calitatea serviciilor medicale primite, măsura în care unitățile sanitare din comună corespund nevoilor populației și evaluarea numărului de farmacii.

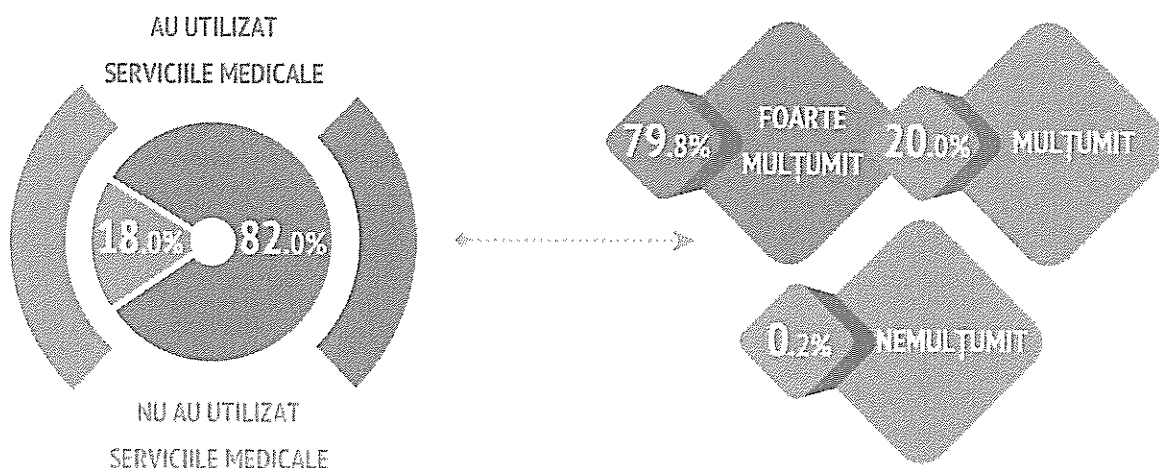
Având în vedere utilizarea serviciilor medicale de pe raza Comunei Florești-Stoenești, rezultatele obținute evidențiază faptul că 82.0% dintre respondenți au utilizat în ultimul an aceste servicii. În ceea ce privește calitatea serviciilor medicale primite, 79.8% dintre respondenții respectivi sunt foarte mulțumiți de calitatea acestor servicii, 20.0% sunt mulțumiți, iar 0.2% sunt nemulțumiți în această privință.

Referitor la evaluarea unităților sanitare din Comuna Florești-Stoenești, am constatat faptul că 97.1% dintre respondenți consideră că acestea corespund nevoilor populației. Cu toate acestea, 2.9% consideră că unitățile sanitare nu corespund nevoilor populației, întrucât:

- nu există suficienți medici;
- nu există suficiente materiale sanitare;
- unitățile sanitare necesită modernizare.

Referitor la numărul de farmacii de pe raza Comunei Florești-Stoenești, în cadrul studiului de opinie a populației am identificat faptul că 73.4% dintre respondenți consideră că numărul de farmacii de la nivel local este suficient având în vedere necesitățile populației. La pol opus, 26.6% dintre cetățenii comunei consideră că numărul de farmacii din comună este insuficient.

**Grafic 18.** Gradul de utilizare a serviciilor medicale de pe raza Comunei Florești-Stoenești și gradul de mulțumire vizavi de calitatea serviciilor medicale primite



Sursa: Studiu de opinie a populației Comunei Florești-Stoenești, realizat de Anderssen

### Persoane cu dizabilități în Comuna Florești-Stoenești

Numărul total de persoane cu dizabilități din Comuna Florești-Stoenești este format din persoane cu dizabilități care primesc indemnizație și persoane cu dizabilități asistate. Potrivit informațiilor puse la dispoziție de Compartimentul de Asistență Socială Florești-Stoenești, la 31 decembrie 2020, în comună existau 102 persoane cu dizabilități, dintre care: 17 copii cu dizabilități și 85 adulți cu dizabilități. Totodată, din 50 persoane cu dizabilități care primesc indemnizație, 5 sunt copii, iar 45 sunt adulți, și din 52 persoane cu dizabilități asistate, 12 sunt copii, iar 40 sunt adulți.

În perioada 2017 - 2020 numărul total de persoane cu dizabilități, la 31 decembrie, a crescut anual, astfel că, în anul 2020 în Comuna Florești-Stoenești s-au înregistrat cu 39.7% mai multe persoane cu dizabilități decât în anul 2017 (a crescut de la 73 persoane la 102 persoane).

În plus, numărul total de persoane cu dizabilități care primesc indemnizație s-a majorat de 2.5 ori (a crescut de la 20 persoane la 50 persoane), iar numărul persoanelor cu dizabilități asistate a scăzut doar cu o persoană, media fiind de 51 persoane, în perioada analizată.

Numărul total de copii cu dizabilități s-a redus în perioada analizată, de la 20 copii la 17 copii, pe toată perioada cei mai mulți dintre aceștia fiind asistați. Dacă ne raportăm la numărul total de adulți cu dizabilități, observăm în tabelul de mai jos, faptul că acesta a crescut de la 53 de adulți la 85 adulți. Având în vedere tipul de adult cu dizabilități, mai precis dacă primește doar indemnizație sau dacă este asistat, în anii 2017 și 2018 predomină adulții cu dizabilități asistați, iar în anii 2019 și 2020 predomină adulții cu dizabilități care primesc indemnizație.

**Tabel 18.** Persoane cu dizabilități, inclusiv persoane cu dizabilități asistate, existente pe raza Comunei Florești-Stoenești, la 31 decembrie, în perioada 2017 - 2020

	2017	2018	2019	2020
Copii cu dizabilități cu indemnizație	5	7	6	5
Copii cu dizabilități asistați	15	11	10	12
<b>TOTAL copii cu dizabilități</b>	<b>20</b>	<b>18</b>	<b>16</b>	<b>17</b>
Adulți cu dizabilități cu indemnizație	15	24	41	45
Adulți cu dizabilități asistați	38	39	39	40
<b>TOTAL adulți cu dizabilități</b>	<b>53</b>	<b>63</b>	<b>80</b>	<b>85</b>
<b>TOTAL persoane cu dizabilități cu indemnizație</b>	<b>20</b>	<b>31</b>	<b>47</b>	<b>50</b>
<b>TOTAL persoane cu dizabilități asistate</b>	<b>53</b>	<b>50</b>	<b>49</b>	<b>52</b>
<b>TOTAL persoane cu dizabilități</b>	<b>73</b>	<b>81</b>	<b>96</b>	<b>102</b>

Sursa: Compartimentul de Asistență Socială Florești-Stoenești, prelucrări Anderssen

### Familii beneficiare de alocație de susținere familială, persoane beneficiare de venit minim garantat, familii care au făcut cerere de ajutor pentru încălzirea locuinței

Conform Compartimentului de Asistență Socială Florești-Stoenești, în perioada 2013 - 2020, numărul de familii beneficiare de alocație de susținere familială prezintă o evoluție descendentă, cu scăderi anuale, exceptând anul 2018, an în care s-a majorat cu 3 familii față de anul precedent. Cele mai multe familii beneficiare de alocație de susținere familială s-au înregistrat în anul 2013 (650 familii), iar cele mai puține s-au înregistrat în anul 2020 (56 familii), astfel că la nivelul acestui an numărul de familii beneficiare de alocație de susținere familială din Comuna Florești-Stoenești s-a redus de 11.6 ori.

Potrivit Compartimentului de Asistență Socială Florești-Stoenești, numărul persoanelor beneficiare de venit minim garantat, în perioada 2013 - 2020, prezintă o evoluție descendentă. În acest sens, cele mai multe persoane beneficiare de venit minim garantat s-au înregistrat la nivelul anului 2013,

respectiv 84 persoane, iar cele mai puține persoane beneficiare de venit minim garantat s-au înregistrat la nivelul în anul 2020, respectiv 33 persoane, ceea ce înseamnă o diminuare de aproximativ 2.5 ori a numărului de persoane.

Ajutorul pentru încălzirea locuinței a fost acordat în sezonul rece, acesta fiind considerat din luna noiembrie până în luna martie. Potrivit informațiilor furnizate de Compartimentul de Asistență Socială Florești-Stoenești, în perioada 2013 - 2020, numărul familiilor care au făcut cerere în acest sens a scăzut considerabil, astfel că evoluția sa prezintă un trend descendent. De la 616 familii înregistrate în anul 2013 a scăzut la 85 familii înregistrate în anul 2020, astfel că numărul acestora este de aproximativ 7.3 ori mai mic. Important de precizat este faptul că toate familiile care au făcut cerere pentru încălzirea locuinței în perioadele reci au și beneficiat de acest tip de ajutor.

**Tabel 19.** Familii beneficiare de alocație de susținere familială, persoane beneficiare de venit minim garantat, familii care au făcut cerere și au beneficiat de ajutor pentru încălzirea locuinței în perioadele reci din Comuna Florești-Stoenești, în perioada 2013 - 2020

2013	2014	2015	2016	2017	2018	2019	2020
<b>Familii beneficiare de alocație de susținere familială</b>							
650	400	130	105	90	93	80	56
<b>Număr persoane beneficiare de venit minim garantat</b>							
84	80	78	73	62	45	34	33
<b>Familii care au făcut cerere pentru încălzirea locuinței în perioadele reci</b>							
616	824	809	761	365	161	150	85

Sursa: Compartimentul de Asistență Socială Florești-Stoenești, prelucrări Anderssen

### Copii cu părinți plecați la muncă în străinătate, copii rămași acasă care se află în sistemul de protecție socială, copii aflați în plasament familial și asistenți maternali profesioniști

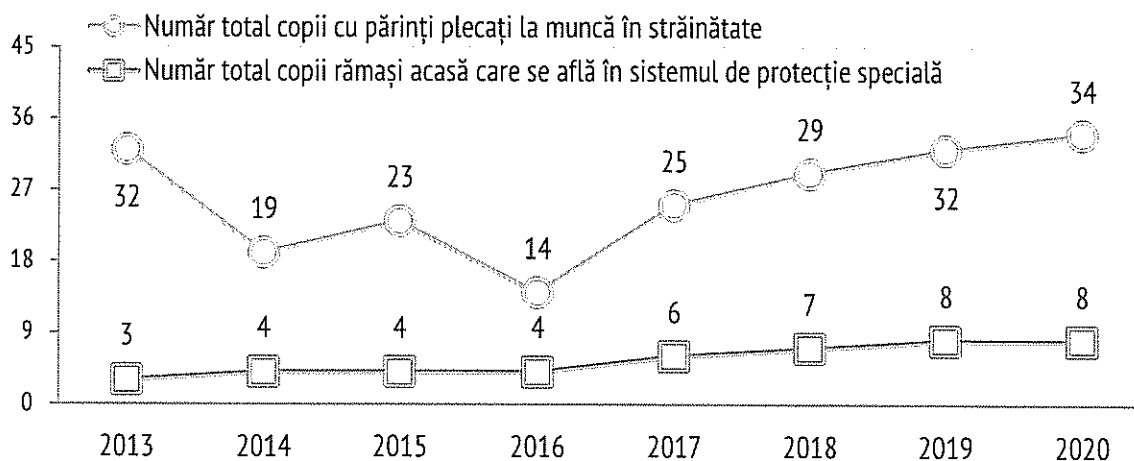
Cu privire la copiii cu părinți plecați la muncă în străinătate, datele furnizate de Compartimentul de Asistență Socială Florești-Stoenești ne indică faptul că, în perioada 2013 - 2020, toți acești copii sunt rămași acasă în îngrijirea rudelor până la gradul IV, fără măsură de protecție. Numărul copiilor aflați în această situație în perioada analizată a oscilat, media fiind de 26 copii.

Totodată, pe raza Comunei Florești-Stoenești, există copii rămași acasă care se află în sistemul de protecție socială, aceștia fiind ori la asistent maternal ori la alte familii sau persoane. Potrivit datelor din graficul de mai jos, numărul total de copii rămași acasă care se află în sistemul de protecție socială a oscilat în perioada 2013 - 2020, în anul 2020 fiind de circa 2.6 ori mai mulți copii (a

crescut de la 3 copii la 8 copii). Dacă ne raportăm la numărul de copii aflați la asistent maternal, acesta a variat între 3 și 6 copii astfel: anul 2013 → 3 copii, între anii 2014 - 2016 → 4 copii, în anii 2017 și 2018 → 5 copii, iar în anii 2019 și 2020 → 6 copii. În ceea ce privește numărul de copii aflați la alte familii sau persoane, s-a înregistrat doar un copil în anul 2017 și câte doi copii în perioada 2018 - 2020.

Referitor la copiii aflați în plasament familial, am constatat faptul că pe raza Comunei Florești-Stoenești, în perioada 2017 - 2020, s-a înregistrat doar un copil aflat în plasament familial. Totodată, în perioada analizată, s-au înregistrat câte 4 asistenți maternali în anii 2013 și 2014, câte 5 asistenți maternali în perioada 2015 - 2018 și câte 6 asistenți maternali în anii 2019 și 2020.

**Grafic 19.** Situația copiilor cu părinți plecați la muncă în străinătate și a copiilor rămași acasă care se află în sistemul de protecție socială din Comuna Florești-Stoenești, în perioada 2013 - 2020



Sursa: Compartimentul de Asistență Socială Florești-Stoenești, prelucrări Anderssen

## Evoluția numărului de pensionari și ponderea acestora în totalul populației comunei

Potrivit datelor furnizate de Casa Județeană de Pensii Giurgiu, în Comuna Florești-Stoenești în perioada 2013 - 2020, numărul de pensionari a scăzut anual, cu excepția anilor 2016 și 2019, ani în care a crescut față de anii precedenți. În ansamblu, evoluția numărului de pensionari prezintă un trend descendent, numărul mediu de pensionari fiind de 1.539 persoane. Fluctuația efectivului de pensionari a fost cuprinsă între 0.3% și 3.1%, indiferent dacă numărul de pensionari a scăzut sau a crescut, această fluctuație fiind nesemnificativă în evoluția pensionarilor. Cei mai mulți s-au înregistrat în anul 2016 (1.560 pensionari), iar cei mai puțini în anul 2020 (1.504 pensionari), astfel că, în anul 2020 pe raza comunei existau cu circa 2.6% mai puțini pensionari, față de anul 2013 (1.544 pensionari).

**Tabel 20.** Ponderea pensionarilor în totalul populației Comunei Florești-Stoenești, în perioada 2013 - 2020

	Număr pensionari	Număr locuitori*	Pondere**
2013	1544	8627	17.9%
2014	1538	8631	17.8%
2015	1530	8623	17.7%
2016	1560	8602	18.1%
2017	1552	8633	18.0%
2018	1532	8611	17.8%
2019	1552	8654	17.9%
2020	1504	8607	17.5%

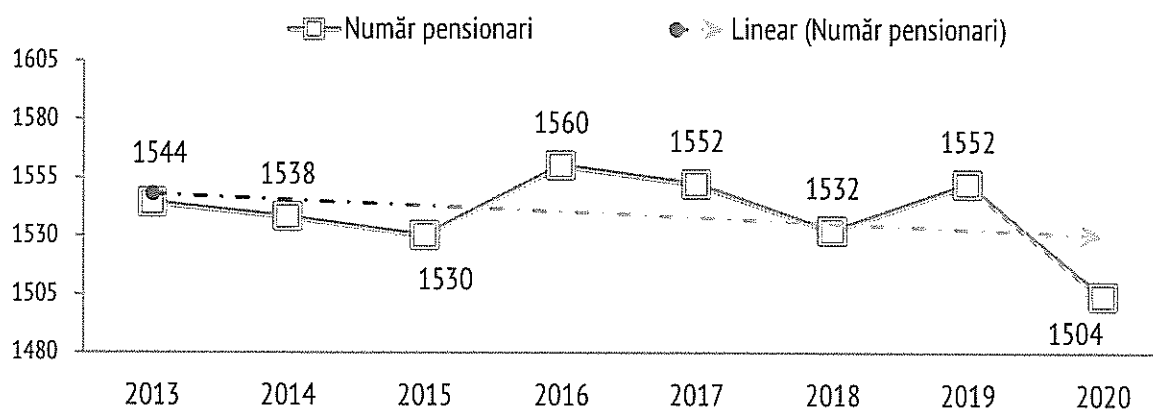
\*Populația după domiciliu înregistrată în baza de date statistice Tempo-Online a Institutului Național de Statistică

\*\*Raport între numărul de pensionari și populația totală

Sursa: Casa Județeană de Pensii Giurgiu, prelucrări Anderssen

Important de precizat este și ponderea pensionarilor în totalul populației Comunei Florești-Stoenești. În acest sens se poate observa în tabelul de mai sus, faptul că în perioada 2013 - 2020, ponderea pensionarilor în totalul populației a scăzut doar cu 0.4 puncte procentuale, respectiv de la 17.9% la 17.5%.

**Grafic 20.** Evoluția numărului de pensionari din Comuna Florești-Stoenești, în perioada 2013 - 2020



Sursa: Casa Județeană de Pensii Giurgiu, prelucrări Anderssen



## ANALIZA DIAGNOSTIC

6.

## CULTURĂ ȘI TIMP LIBER

- PATRIMONIUL CULTURAL AL COMUNEI
- NUMĂRUL DE BIBLIOTECI ȘI PERSONALUL ANGAJAT ÎN CADRUL BIBLIOTECILOR
- VOLUME EXISTENTE ȘI ELIBERATE ÎN BIBLIOTECI
- NUMĂRUL DE CITITORI ACTIVI
- ASPECTE CE VIZEAZĂ PETRECEREA TIMPULUI LIBER PE RAZA COMUNEI

### Patrimoniul cultural al Comunei Florești-Stoenești

Patrimoniul cultural al Comunei Florești-Stoenești este reprezentat de: un cămin cultural în Satul Florești, 4 biblioteci, monumente comemorative pentru eroii din Primul și al Doilea Război Mondial, 7 monumente istorice de arhitectură (dintre care 3 sunt biserici), două biserici și o mănăstire. Potrivit Listei Monumentelor Istorice (L.M.I.) din anul 2015, pusă la dispoziție de Institutul Național al Patrimoniului - Ministerul Culturii, în Comuna Florești-Stoenești există monumente istorice de arhitectură, care din punct de vedere valoric sunt fie monumente de importanță locală (grupa B), fie monumente de importanță națională sau universală (grupa A). Elementele de identificare ale acestora sunt următoarele:

➤ Biserica „Sfântul Nicolae” amplasată în Satul Florești pe strada Mihai Viteazul nr. 77, ce datează din perioada 1679 - 1715, are cod de identificare în lista monumentelor istorice → GR-II-m-B-14985;

➤ Conacul Djuvara amplasat în Satul Florești pe strada Mihai Viteazul nr. 98-100-102, ce datează din secolul XIX, are cod de identificare în lista monumentelor istorice → GR-II-m-B-14986;

➤ Casa Nicolae Marin amplasată în Satul Palanca pe strada Biserica Veche 9 - 11, lângă Biserica „Sfinții Voievozi”, ce datează de la începutul secolului al XX-lea, are cod de identificare în lista monumentelor istorice → GR-II-m-B-15055;

➤ Biserica „Sfinții Voievozi” amplasată în Satul Palanca pe strada Biserica Veche nr. 15, ce

datează din perioada 1800 - 1801 are cod de identificare în lista monumentelor istorice → GR-II-m-B-15054;


➤ Casa Mavrache amplasată în Satul Palanca pe strada Eftimiu 18, ce datează din secolul al XIX-lea are cod de identificare în lista monumentelor istorice → GR-II-m-B-15056;

➤ Biserica „Buna Vestire” Drugănești amplasată în Satul Stoenești pe strada Gavril Drugănescu nr. 12, ce datează din anul 1723, are cod de identificare în lista monumentelor istorice → GR-II-m-A-15086;

➤ Conacul Drugănescu amplasat în Satul Stoenești pe strada Punții nr. 2, ce datează din perioada 1731 - 1735, refăcut în perioada 1940 - 1941, are cod de identificare în lista monumentelor istorice → GR-II-m-A-15085.

La o distanță de aproximativ 30 kilometri de Municipiul București, în perimetrul încărcat de istorie al Ansamblului arhitectural brâncovenesc Centrul Pastoral - Cultural „Gavril Drugănescu”, din Comuna Florești-Stoenești, se află un frumos locaș de rugăciune închinat Maicii Domnului, Sfinților Arhangheli Mihai și Gavril, Sfinților Martiri Brâncoveni și Sfântului Teodor Tiron și Muzeul de etnografie și artă populară din cadrul Conacului Drugănescu, ce face parte din patrimoniul Județului Giurgiu.

## Ansamblului arhitectural brâncovenesc Centrul Pastoral - Cultural „Gavril Drugănescu”

Imagine 10. Mănăstirea Izvorul Tămăduirii<sup>1</sup>

Sursa: Anderssen


<sup>1</sup> <https://episcopiagiurgiului.ro/manastiri/manastirea-izvorul-tamaduirii/>

În data de 20 ianuarie 2014, a fost pusă piatra de temelie a noii biserici de lemn în stil maramureșean. Aceasta a fost construită cu sprijinul Preasfințitului Părinte Ambrozie, a preoților din Protopopiatul Bolintin, a Maicii stareță Filoftea și al locuitorilor apropiați ai mănăstirii.

În data de 25 aprilie 2014, în ziua slăvitului praznic al „Izvorului Tămăduirii”, a fost săvârșită pentru prima dată în biserică, Sfânta Liturghie și Slujba Aghesmei Mici, sfântul locaș primindu-i ca ocrotitori pe „Sfinții Arhangheli Mihail și Gavril” și pe „Sfinții Martiri Brâncoveni: Constantin Vodă cu cei patru fii ai săi, Constantin, Ștefan, Radu, Matei, și sfetnicul Ianache”.

Cu sprijinul Preasfințitului Părinte Ambrozie, Episcopul Giurgiului, o copie a icoanei Maicii Domnului - „Gherontisa”, împodobește Sfânta Mănăstire „Izvorul Tămăduirii”, care a fost adusă în anul 2014 de o delegație de la Chilia „Sfântul Gheorghe” din Sfântul Munte Athos, condusă de părintele Petroniu Cobzaru.

Astăzi, mănăstirea dispune doar de o casă care adăpostește măicuțele, dar în viitor se intenționează construirea unui adevărat complex monahal care va cuprinde un altar de vară, o casă monahală cu două niveluri, cu un paraclis încorporat, trapeză pentru pelerini, precum și ateliere de pictură și croitorie.

**Imagine 11. Conacul Drugănescu<sup>2</sup>**

Sursa: Anderssen

Acest minunat edificiu, monument de arhitectură brâncovenească, a fost construit în perioada 1710 - 1715 de către Gavril Drugănescu, fost mare Vornic de Târgoviște, în partea de sat a Stoenestilor numită Drugănești. Conacul a fost supus unor repetate restaurări, cu modificări evidente în stilul arhitectural, când la corpul central a mai fost adăugată o aripă în partea de vest. Între anii 1940 - 1942 arhitectul Gheorghe M. Cantacuzino a mai adăugat în partea estică încă o aripă, iar foisorul, al cărui acoperiș este susținut de opt coloane cu capiteli sculptate în relief, a fost și el puțin lărgit, creându-se proporții mai echilibrate întregului monument. Restaurări masive au fost făcute în perioada 1965 - 1967.

Expoziția de bază a muzeului a fost inaugurată în anul 1971, ca muzeu etnografic al Câmpiei Dunării.

A fost în mai multe rânduri modificată, căpătând profil județean, acum fiind proprietate privată. Muzeul a dispus de colecții valoroase cu privire la viața rurală, etnografia și arta populară de pe meleagurile Vlăsiei și Burnasului, Luncii Dunării, Văii Mostiștei și șesului Bărăganului.

Într-un număr de 13 săli, cu o suprafață totală de circa 600 m<sup>2</sup>, muzeul a prezentat exponate din colecțiile de port și țesături de interior, ceramică, prelucrarea lemnului și metalelor, ocupații tradiționale, industria casnică.

Respectând cu strictețe planul interior al edificiului, nivelul superior a fost destinat artei populare, care cuprindea colecții de obiecte selecționate, ordonate pe genuri cu sublinierea evoluției și distribuției diverselor tipuri și variante.

<sup>2</sup> Strategia de Dezvoltare Locală a Comunei Florești-Stoenestii 2015 - 2020, p. 77 - 78

Astfel, în sala centrală au atras atenția scoarțele din lână, frumoase și variate, cu alesături geometrice sau florale, viu și armonios colorate, țesăturile de in, cânepă, bumbac și borangic, folosite atât la confecționarea pieselor de port, cât și la împodobirea interiorului, prin cromatică și ornamentație făcând dovada măiestriei creatoarelor populare din zona de șes.

De asemenea, costumul popular din zona Ilfov și Vlașca, având la bază elementul străvechi, autohton, s-a dezvoltat în decursul timpului în tipuri variate, de o rară bogăție și frumusețe, dintre acestea distingându-se în mod deosebit costumul femeiesc cu peșteman și catrință din zona Vlașca. În afară de ansambluri întregi de costume femeiești și bărbătești, în expoziție au mai fost expuse piese separate de costum ca: fote, catrințe, cămăși cu altiță și poale lungi, marama de borangic, giubele cu găitane policrome etc..

Nivelul inferior al edificiului (demisolul) a conținut secția de etnografie, dintre care două săli erau destinate meșteșugului prelucrării lemnului, cu diferite unelte și produse, o sală a prelucrării metalelor, iar sala centrală prezenta ocupațiile tradiționale, una din coordonatele esențiale ale vieții urbane, expresie materială a dezvoltării etnico-sociale a poporului, ele reprezentând odinioară locul principal în cadrul manifestărilor de cultură populară.

O altă sală prezenta industria casnică textilă, iar o latură importantă a culturii spirituale → obiceiurile - ocupau o sală specială.

Prin specificul său, Muzeul de etnografie și artă populară Florești-Stoenești a constituit o bună perioadă de timp un punct de atracție atât pentru specialiști, cât și pentru publicul larg, pentru toți cei interesați de cunoașterea tezaurului cultural și artistic atât al județului, cât și al Câmpiei Dunării.

În prezent<sup>3</sup> Muzeul din incinta Conacului Drugănescu este mai bogat cu noi obiecte donate de către Preasfințitul Părinte Ambrozie. Pe lângă colecția de costume populare și obiecte achiziționate anterior, muzeul a primit noi obiecte deosebit de vechi și valoroase. Pe lângă o colecție complexă de peste 50 de costume populare din aproape toate zonele țării se pot admira și obiecte împărțite în două colecții: obiecte din casele gospodăriilor țărănești (obiecte de tors, cusut, pentru prepararea și servirea mâncării etc.) și obiecte destinate îndeletnicirilor țărănești (oierit, munca câmpului, obiecte de fierărie etc.), acestea fiind expuse sub denumirea lor populară și o descriere amănunțită a modului în care erau folosite.

Se va putea afla astfel cum arăta și cum se numea „mașina de spălat” a străbunicilor, cum se gătea pe vremuri mâncarea și cum se făceau hainele și materialul din care erau făcute. Se va afla de cât de puține lucruri era nevoie pentru a se asigura traiul zilnic și cum absolut toate obiectele aflate într-o gospodărie țărănească au un singur numitor comun: nici un obiect nu era destinat doar decorului, absolut toate aveau o întrebuințare, o funcție practică.

<sup>3</sup><https://conaculdruganescu.business.site/posts/2543792246689329?hl=ro>

<sup>4</sup>Biserica „Buna Vestire”, din Satul Stoenesti, cu hramul „Buna Vestire”, care poartă numele boierilor (ctitorii bisericii), are formă de navă. Biserica a fost ridicată de Gavril Drugănescu, Vel Vornic de Târgoviște, în anul 1723, iar fresca, după cum spune inscripția din pridvor, a fost executată în anul 1724.

Reparațiile efectuate de paharnicul Dumitrache Drugănescu, după cutremurul din anul 1838, i-au denaturat înfățișarea originală, de biserică boierească, așa cum este înfățișată în tabloul ctitorilor. Dar ceea ce o individualizează în mod special este pictura în frescă, executată de zugravii Toma, Bratul, Petre și Stroe, conduși de popa Nicolae, meșteri care au ucenicit în școala marelui Pârnu Mutu.

Exteriorul bisericii este împărțit în două rânduri de panouri, iar cadrele ferestrelor înguste sunt de piatră, cu bașa împodobită cu o floare stilizată.

Calitatea meșterilor zugravi care au lucrat la biserică se poate judeca după scenele pline de viață și de mișcare pe care le-au executat, ca și după decorația bogată dintre registre, amintind puternica școală a lui Brâncoveanu, după cum aureolele în relief ale sfinților din primul registru mărturisesc de vechea tradiție a primei jumătăți a secolului al XV-lea în Țara-Românească, tradiție înviorată în epoca lui Matei Basarab, în zugrăvelile murale ca și în zugrăvelile icoanelor.

**Imagine 12. Biserica „Buna Vestire”**




Sursa: [https://commons.wikimedia.org/wiki/File:GR-II-m-A-15086\\_Biserica\\_Buna\\_Vestire\\_-\\_Drug%C4%83ne%C5%9Fti\\_%28Stoenesti%29\\_1.jpg](https://commons.wikimedia.org/wiki/File:GR-II-m-A-15086_Biserica_Buna_Vestire_-_Drug%C4%83ne%C5%9Fti_%28Stoenesti%29_1.jpg)

În urma reparațiilor din anul 1841, când au fost înlocuite chipurile unor ctitori cu altele, a rezultat cel mai tulburător tablou votiv din această biserică: portretele paharnicului Dumitrache și soției sale Smaranda Bălăceanu, care se țin de mână, suprapuse celui al unui alt ctitor.

În dreapta pronaosului se află o piatră de mormânt, sub care se odihnesc logofătul Staico, părintele lui, Tudor Portar, Jupâneasa Maria, prima soție a ctitorului Gavril Drugănescu și „cocoana” Calița.

<sup>4</sup> Strategia de Dezvoltare Locală a Comunei Florești-Stoenesti 2015 - 2020, p. 78 - 79

**Imagine 13.** Monumentul Eroilor Florești



**Imagine 14.** Monumentul Eroilor Stoenesti




Sursa: <https://floresti-stoenesti.ro/despre-comuna/eroii-comunei.html>

**Imagine 15.** Biserica „Sfântul Nectarie” din Satul Palanca  
și Monument închinat erorilor din Primul și Al Doilea Război Mondial în curtea bisericii



Sursa: Anderssen

**Imagine 16.** Biserica „Sfinții Apostoli Petru și Pavel” din Satul Palanca și Monument închinat erorilor din Primul și Al Doilea Război Mondial



Piatra de temelie a Bisericii „Sfinții Apostoli Petru și Pavel”, din Satul Palanca, a fost pusă la data de 29 iunie 1931, sfințirea noului lăcaș de cult fiind făcută la data 25 martie 1938.

Sursa: Anderssen

Potrivit informațiilor prezentate în cadrul Memoriului General realizat în vederea actualizării Planului Urbanistic General al Comunei Florești-Stoenești, Județul Giurgiu<sup>5</sup>, pe teritoriul comunei există vestigii arheologice care demonstrează vechimea și continuitatea locuirii acestor zone.

<sup>5</sup> Memoriu General al Planului Urbanistic General al Comunei Florești-Stoenești, p. 8

Aparte de monumentele istorice de arhitectură pe care le-am menționat în paginile anterioare ale prezentului capitol, pe teritoriul Comunei Florești-Stoenești mai precis pe raza Satului Stoenești au fost descoperite și așezări din epoca neolitică: Tell-un Boian de la Stoenești - „Măgura Tangâr” la 1.5 kilometri nord de sat, pe malul stâng al Râului Sabar.

### Numărul de biblioteci și personal angajat în cadrul acestora. Numărul de volume existente și eliberate, respectiv numărul de cititori activi din Comuna Florești-Stoenești

Potrivit INS, numărul bibliotecilor din Comuna Florești-Stoenești, în perioada 2014 - 2020 a fost de 4 biblioteci, una fiind publică, iar în anul 2013 a fost de 3 biblioteci. Privitor la personalul angajat în biblioteci, INS înregistrează doar personalul existent la sfârșitul anului (31 decembrie) angajat cu norma de bază la unitatea raportoare, așadar, în perioada analizată figurează doar o persoană.

Numărul de volume existente în biblioteci, în perioada 2013 - 2020 a crescut anual, exceptând anul 2019 atunci când a fost identic cu numărul de volume din anul precedent. Cele mai puține volume s-au înregistrat în anul 2013 (8.911 volume), iar cele mai multe în anul 2020 (18.035 volume), având loc o creștere de circa două ori. Numărul de volume eliberate a oscilat, prezentând o evoluție cu trend ușor descendent. Cel mai mic număr de volume s-a eliberat în anul 2014 (890 volume), iar cel mai mare număr s-a eliberat în anul 2016 (3.345 volume). În

anul 2020 (1.194 volume) s-au eliberat de două ori mai puține volume față de anul 2013 (2.395 volume).

Calculând ponderea volumelor eliberate din totalul de volume existente în biblioteci, pentru fiecare an analizat, am identificat faptul că s-au eliberat minim 5.1% (în anul 2014) și maxim 26.9% (în anul 2013) din numărul total de volume existente. În anul 2020, comparativ cu anul 2013, ponderea volumelor eliberate a scăzut de la 26.9% la 6.6% (o scădere de 20.3 puncte procentuale).

Numărul de cititori activi, în perioada 2013 - 2020 a oscilat, prezentând o evoluție descendentă. Cei mai mulți cititori activi s-au înregistrat în anul 2013 (866 persoane), iar cei mai puțini cititori s-au înregistrat în anul 2020 (603 persoane). La nivelul anului 2020 s-au înregistrat de aproximativ 1.5 ori mai puțini cititori activi, față de anul 2013.

**Tabel 21.** Numărul de biblioteci, personalul angajat, volumele existente și eliberate și numărul de cititori activi din Comuna Florești-Stoenești, în perioada 2013 - 2020

	2013	2014	2015	2016	2017	2018	2019	2020
Biblioteci	3	4	4	4	4	4	4	4
Personal angajat	1	1	1	1	1	1	1	1
Volume existente	8911	17297	17376	17388	17638	17915	17915	18035
Volume eliberate	2395	890	2940	3345	2495	2632	2374	1194
Pondere*	26.9%	5.1%	16.9%	19.2%	14.1%	14.7%	13.3%	6.6%
Cititori activi	866	685	715	781	697	778	771	603

\*Raport volume eliberate din total volume existente în biblioteci

Sursa: INS, Baza de date statistice TEMPO-Online, prelucrări Anderssen

## Aspecte ce vizează petrecerea timpului liber în Comuna Florești-Stoenești

În Comuna Florești-Stoenești, pentru petrecerea timpului liber, locuitorii au la dispoziție, aparte de locațiile dezvoltate în paginile anterioare, numeroase locuri de joacă pentru copii și terenuri pe sport, modernizate și dotate. În plus, în comună există asociații sportive, precum A.S. Avântul Florești și A.S. Progresul Palanca, care organizează competiții sportive.

Imagini 17 și 18: Parcul din Satul Palanca



În cadrul studiului de opinie a populației realizat, cetățenii Comunei Florești-Stoenești au avut posibilitatea să precizeze gradul de mulțumire cu privire la modalitățile de petrecere a timpului liber. Având în vedere acest aspect 68.1% dintre respondenți sunt mulțumiți, iar 23.4% sunt foarte

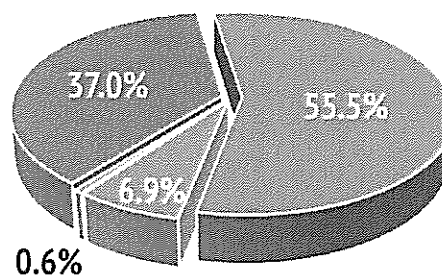
mulțumiți de acest aspect, indiferent de satul pe raza căruia au domiciliul stabil. La pol opus, 7.9% dintre respondenți sunt nemulțumiți, iar 0.6% sunt foarte nemulțumiți de posibilitățile de petrecere a timpului liber pe raza comunei, aceștia din urmă locuind pe raza Satului Florești.

În plus, locuitorii au evaluat o serie de aspecte ce vizează oferta de petrecere a timpului liber în Comuna Florești-Stoenеști și necesitatea amenajării de noi facilități pentru petrecerea timpului liber în comună, mai exact aceștia au avut posibilitatea de a menționa în clar ce tip de facilități își doresc.

În privința facilităților pentru realizarea activităților recreative, majoritatea respondenților consideră că această comună stă bine și foarte bine la numărul de parcuri și dotările acestora (92.5%), respectiv la locurile de joacă pentru copii și dotările acestora (89.0%). Referitor la oferta ce vizează realizarea activităților sportive, majoritatea cetățenilor consideră că această comună stă prost și foarte prost la numărul de săli de sport și starea acestora (90.7%). Cu toate acestea, la pol opus, 90.2% dintre respondenți susțin că această comună stă bine și foarte bine la numărul de terenuri de sport și starea acestora.

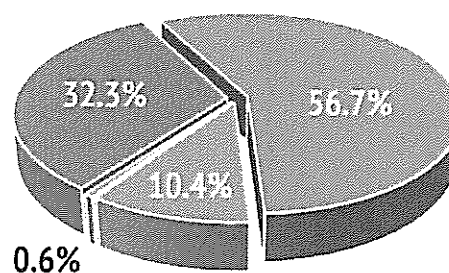
În ceea ce privește sectorul cultural, majoritatea locuitorilor consideră că această comună stă bine la numărul de biblioteci și dotările acestora (87.2%), numărul de spații culturale, condițiile și dotările acestora (85.1%) și numărul de obiective culturale și starea acestora (74.3%). Dacă ne raportăm la numărul evenimentelor locale, 58.4% dintre cetățeni consideră că această comună stă bine și foarte bine, iar 41.6% consideră că stă prost și foarte prost. Aceste rezultate reflectă, inclusiv impactul măsurilor și restricțiilor impuse cu privire la organizarea evenimentelor în localități, în contextul pandemiei COVID-19.

**Grafic 21.** Numărul de parcuri și dotările acestora



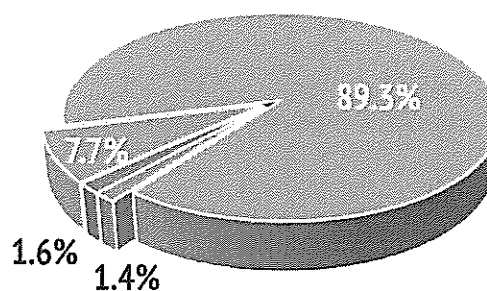
■ Foarte bine ■ Bine ■ Prost ■ Foarte prost

**Grafic 22.** Locuri de joacă pentru copii și dotările acestora



■ Foarte bine ■ Bine ■ Prost ■ Foarte prost

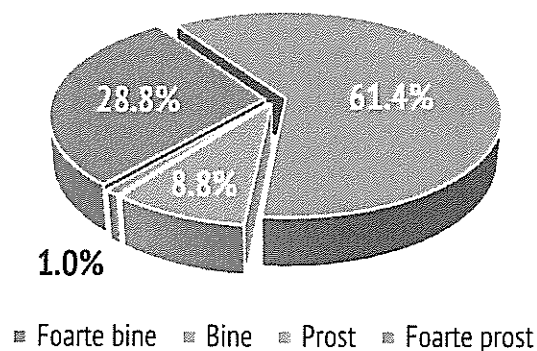
**Grafic 23.** Numărul de săli de sport și starea acestora



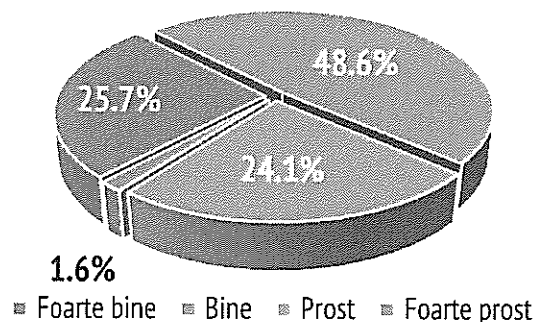
■ Foarte bine ■ Bine ■ Prost ■ Foarte prost

Sursa graficelor 21 - 23: Studiu de opinie a populației Comunei Florești-Stoenеști, realizat de Anderssen

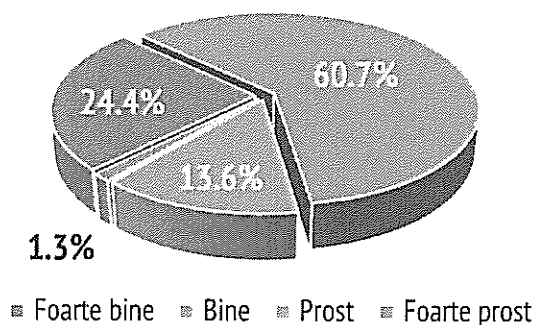
**Grafic 24.** Numărul de terenuri de sport și starea acestora



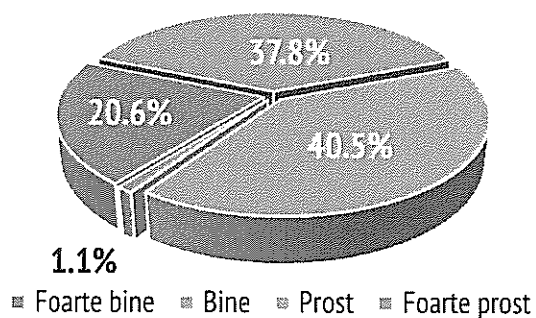
**Grafic 27.** Numărul de obiective culturale și starea acestora



**Grafic 25.** Numărul de spații culturale pentru petrecerea timpului liber, condițiile și dotările acestora

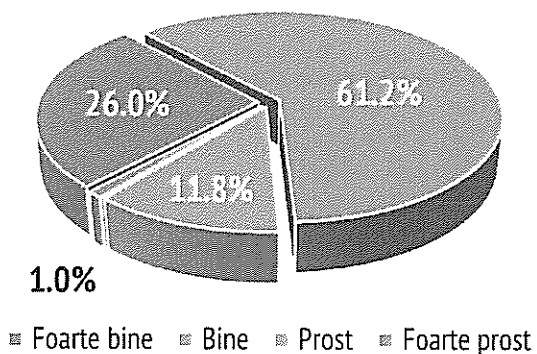


**Grafic 28.** Numărul de evenimente locale



Sursa graficelor 24 - 28: Studiu de opinie a populației Comunei Florești-Stoenești, realizat de Anderssen

**Grafic 26.** Numărul de biblioteci și dotările acestora



Cu privire la necesitatea amenajării de facilități noi în vederea petrecerii timpului liber pe raza Comunei Florești-Stoenești, rezultatele studiului de opinie a populației evidențiază faptul că 20.3% dintre respondenți consideră că este necesară amenajarea unor astfel de facilități. Facilitățile pe care și le doresc cetățenii, sunt: parc, sală de sport, locuri de joacă pentru copii, târguri, club/ discotecă, organizare evenimente, zonă de agrement, bibliotecă, terase, terenuri de sport, afterschool, amenajare trasee sportive, casă de cultură, pistă de biciclete și sală de teatru.

110



## ANALIZA DIAGNOSTIC

# 7.

## SERVICII PUBLICE

- ASPECTE CE VIZEAZĂ INFRASTRUCTURA RUTIERĂ CARE DESERVEȘTE COMUNA
- ALIMENTAREA CU APĂ POTABILĂ, REȚEA DE CANALIZARE ȘI ALIMENTAREA CU GAZ
- ALIMENTAREA CU ENERGIE ELECTRICĂ ȘI ASIGURAREA ILUMINATULUI PUBLIC STRADAL
- MODALITATEA DE ÎNCĂLZIRE A LOCUINȚELOR ÎN PERIOADELE RECI ȘI COMBUSTIBILI UTILIZAȚI
- ASPECTE CE VIZEAZĂ SALUBRIZAREA COMUNEI
- GRADUL DE UTILIZARE A SERVICIILOR DE TELECOMUNICAȚII
- AUTORIZAȚII DE CONSTRUIRE, NUMĂRUL DE LOCUINȚE ȘI SUPRAFAȚA LOCUIBILĂ
- ASPECTE CE VIZEAZĂ SIGURANȚA CETĂȚENILOR
- STRUCTURA ORGANIZATORICĂ A APARATULUI DE SPECIALITATE AL PRIMARULUI
- GRADUL DE MULȚUMIRE CU PRIVIRE LA NIVELUL DE TRAI ÎN COMUNĂ
- VIZIUNEA ASUPRA NIVELULUI DE TRAI PE TERMEN SCURT, MEDIU ȘI LUNG

### Aspecte ce vizează infrastructura rutieră care deservește Comuna Florești-Stoenești

Conform Anexelor 1 - 4 la H.G. nr. 782/2014 pentru modificarea anexelor la H.G. nr. 540/2000 privind aprobarea încadrării în categorii funcționale a drumurilor publice și a drumurilor de utilitate privată deschise circulației publice și a informațiilor furnizate de către Primăria Florești-Stoenești, drumurile care tranzitează comuna sunt:

➤ autostrada A1 București - Pitești, care străbate sudul comunei, la care accesul se realizează la kilometrul 30;

➤ drumul județean DJ 401A cu traseul: Limită Județul Ilfov - Tântava - Mihai Vodă - Bolintin Deal - Bolintin Vale - **Palanca** - **Stoenești** - Găiseni - Cărpeneșu - Limită Județul Dâmbovița, ce are o lungime totală pe raza Județului Giurgiu de 25,880 kilometri, reprezintă cale de comunicație rutieră între satele Palanca și Stoenești;

➤ drumul județean DJ 404 cu traseul: Limită Județul Dâmbovița - Drăgăneasca - **Florești** - DJ 401A, ce are o lungime totală pe raza Județului Giurgiu de 9,140 kilometri, reprezintă cale de comunicație rutieră cu Satul Florești;

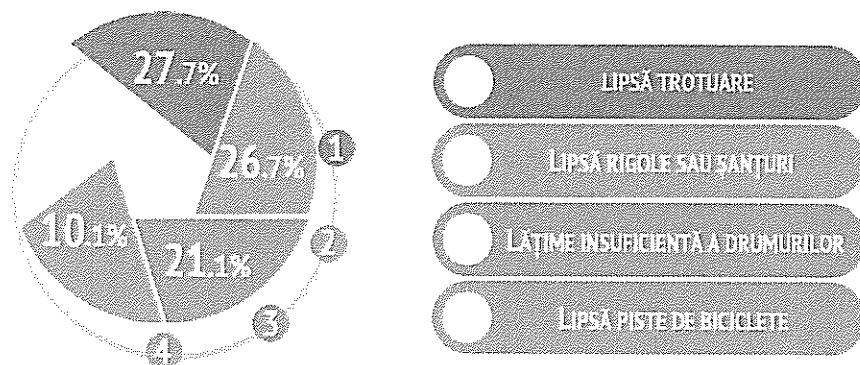
➤ drumul comunal DC 148 cu traseul: **Florești** - **Stoenești** - **Palanca** - Icoana - Poenari - Moșteni - Bolintin Deal (DJ 601) are o lungime totală de 18,170 kilometri și reprezintă cale de comunicație rutieră între cele 3 sate ale comunei;

➤ drumul comunal DC 156 cu traseul: DJ 401A - **Palanca** - DJ 401A, are lungime totală de 2,611 kilometri.

Conform informațiilor furnizate de către Primăria Florești-Stoenești, infrastructura rutieră de la nivel local este reprezentată de drumuri comunale, străzi și drumuri de exploatare agricolă. Străzile au o lungime totală de aproximativ 58 kilometri, iar drumurile de exploatare agricolă au o lungime totală de aproximativ 7 kilometri.

Un alt aspect analizat în această secțiune face referire la problemele ce vizează infrastructura rutieră de pe raza Comunei Florești-Stoenești, în opinia locuitorilor. Potrivit rezultatelor obținute în urma studiului de opinie a populației, 92.2% dintre locuitori întâmpină probleme ce vizează infrastructura rutieră în satul în care locuiesc. Aceștia au bifat problemele cu care se confruntă dintr-o listă prestabilită, totodată având posibilitatea să precizeze și alte probleme care nu se regăsesc în lista respectivă, prin urmare procentele precizate au bază de raportare numărul total de răspunsuri primite.

În acest sens, am identificat faptul că în ceea ce privește circulația pietonală, cetățenii se confruntă cu lipsa trotuarelor (27.7%) și trotuare subdimensionate (0.7%). Dacă ne raportăm la starea drumurilor, cetățenii se confruntă în primul rând cu lățimea insuficientă a drumurilor (21.1%). De asemenea, aceștia se confruntă în proporții foarte mici cu: drumuri de pământ (6.7%), drumuri de piatră (3.6%), respectiv cu drumuri de beton sau asfalt degradat (1.9%).

**Grafic 29.** Top 4 probleme ce vizează infrastructura rutieră din Comuna Florești-Stoenești

Sursa: Studiu de opinie a populației Comunei Florești-Stoenești, realizat de Anderssen

Celelalte probleme ce vizează infrastructura rutieră de la nivel local sunt reprezentate de: lipsa rigolelor sau șanțurilor (26.7%), lipsa pistelor de biciclete (10.1%), lipsa locurilor de parcare (1.1%), și nu în ultimul rând de lipsa iluminatului public stradal (0.2%) și alte probleme, care cumulat reprezintă 0.2% (lipsă indicatoare rutiere și limitatoare de viteză, respectiv starea podurilor).

Pe raza comunei există 4 poduri rutiere peste Râul Sabar (două în Satul Stoenești, unul în Satul Florești și unul în Satul Palanca) și o punte pietonală tot

peste Râul Sabar în Satul Palanca. Până la momentul elaborării prezentului document, în teritoriu s-a recepționat investiția: „Pod peste Râul Sabar pe DC 156 km0+520, în Comuna Florești-Stoenești, Județul Giurgiu”, realizată cu fonduri guvernamentale prin Programul Național de Dezvoltare Locală II.

Referitor la accesul la transportul public de persoane, potrivit rezultatelor studiului de opinie a populației, 99.7% dintre locuitori au acces la transportul public de persoane, în satul în care locuiesc.



### Locuințe convenționale din comună după dotarea cu instalații și dependențe

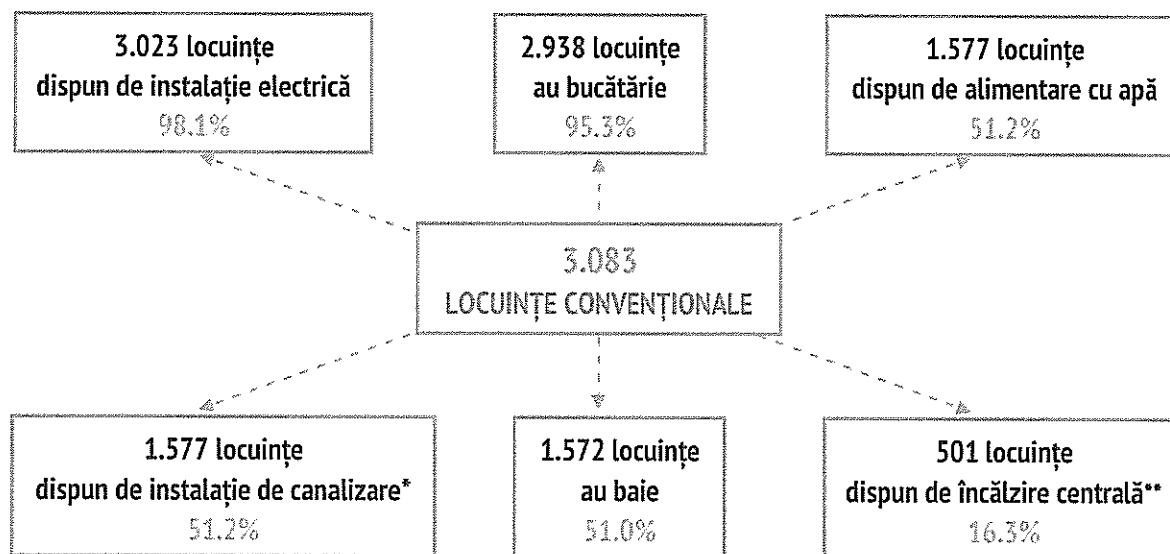
Informațiile prezentate în această secțiune vizează rezultatele obținute la Recensământul Populației și al Locuințelor din anul 2011 privind gospodărirea apelor și canalizare, echipare energetică și termoficare, respectiv dotarea locuințelor cu bucătărie și baie, în Comuna Florești-Stoenești. De menționat este faptul că aceste informații se referă la totalul de locuințe convenționale existente la nivelul comunei în anul 2011 → 3.083 locuințe.

Din numărul total de locuințe convenționale, cele mai multe (3.023 locuințe) dispuneau de instalație electrică (98.1%), iar cele mai puține (501 locuințe) dispuneau de încălzire centrală\*\* (16.3%).

De asemenea, bucătărie în locuință aveau 2.938 locuințe, ceea ce reprezintă 95.3% din numărul total de locuințe convenționale, în timp ce baie în locuință aveau 1.572 locuințe, ceea ce reprezintă 51.0% din numărul total de locuințe convenționale.

În același timp, 1.577 locuințe dispuneau de alimentare cu apă și de instalație de canalizare\*, ceea ce reprezintă 51.2% din numărul total de locuințe convenționale. În mediul rural, 25.4% dintre locuințele convenționale din județ dispuneau de alimentare cu apă și de canalizare (ponderea aferentă comunei este de aproximativ două ori mai mare decât ponderea județeană).

**Grafic 30.** Locuințe convenționale din Comuna Florești-Stoenești, după dotarea cu instalații și dependențe, la Recensământul Populației și al Locuințelor din anul 2011 → situație centralizatoare



\*Locuințe care are au instalație de canalizare în sistem propriu sau altă situație

\*\* Centrală termică proprie sau altă situație

Sursa: Recensământul Populației și al Locuințelor 2011, prelucrări Anderssen

106

### Alimentarea cu apă a gospodăriilor și modalitatea de evacuare a apelor menajere

La momentul elaborării prezentului document, în Comuna Florești-Stoenești se execută proiectele „Alimentare cu apă în Satul Florești, Comuna Florești-Stoenești, Județul Giurgiu” și „Alimentare cu apă în satele Palanca și Stoenești, Comuna Florești-Stoenești, Județul Giurgiu”. Ambele proiecte au un grad de acoperire a localității de aproximativ 97.0% și sunt executate în proporție de 99.0%. Sursa de finanțare a acestor două obiective de investiții este reprezentată de fonduri guvernamentale prin Programul Național de Dezvoltare Locală, finanțator Ministerul Dezvoltării Regionale și Administrației Publice, subprogramul „Modernizarea satului românesc”, domeniul realizare/extindere/reabilitare/modernizare a sistemelor de alimentare cu apă și stații de tratare a apei.

Investiții referitoare la sectorul de apă și apă uzată pentru Comuna Florești-Stoenești, sunt prevăzute și în „Proiectul Regional de Dezvoltare a Infrastructurii de apă și apă uzată în județele Ilfov, Ialomița și Giurgiu”, întocmit de S.C. EURO APAVOL S.A..

Comuna Florești-Stoenești cu satele componente împreună cu Găiseni și Căscioarele formează Clusterul Florești-Stoenești. Pentru acest cluster, în privința sectorului de apă s-au propus: extinderea frontului de captare Găiseni, conducte de aducțiune (gospodărie de apă Găiseni - gospodărie de apă Florești, gospodărie de apă Florești - gospodărie de apă Stoenești), modernizarea sau extinderea gospodăriei de apă Găiseni (stație de tratare apă în vederea potabilizării, extinderea stației de pompare

alimentare gospodărie de apă Florești și gospodărie de apă Stoenești, grup pompare nou), sistem SCADA.

Referitor la sectorul de ape uzate s-au propus: rețele noi de canalizare vacuum, stații de vacuum, stații de pompare ape uzate, cămine de colectare, conductă refulare transfer, realizarea unei stații de epurare noi (SEAU Florești-Stoenești). Apele uzate colectate din acest cluster vor fi epurate în stația de epurare ape uzate nouă Florești-Stoenești.

În cadrul studiului de opinie a populației, am identificat toate sursele de alimentare cu apă potabilă, întrucât cetățenii își asigură alimentarea cu apă potabilă din mai multe surse, și anume: puț forat cu hidrofor în curte (47.0% din totalul răspunsurilor), fântână proprie în curte (37.8% din totalul răspunsurilor) și fântână publică (15.2% din totalul răspunsurilor). Totodată, cetățenii au evaluat calitatea apei potabile utilizate, astfel că cei mai mulți consideră că apa potabilă utilizată, indiferent de sursă, este bună (44.6%) și foarte bună (19.0%). Pentru 20.6% dintre cetățeni calitatea apei este așa și așa, iar pentru 15.8% calitatea apei este proastă (13.7%) și foarte proastă (2.1%).

Pentru evacuarea apelor menajere din gospodărie, potrivit studiului de opinie a populației, 89.3% dintre locuitori utilizează un sistem de canalizare în regie proprie, fie că este vorba despre un bazin vidanjabil, fie că este vorba despre o fosă septică ecologică. Cu toate acestea, 10.7% dintre cetățeni au menționat faptul că nu au fosă septică.

### Alimentarea cu gaz a gospodăriilor, modalitatea de încălzire a locuințelor în perioadele reci și combustibilul utilizat în această privință în Comuna Florești-Stoenești

Pe raza Comunei Florești-Stoenești există sistem de distribuție a gazelor naturale, alimentarea cu gaz a gospodăriilor fiind asigurată de operatorul autorizat S.C. PREMIER ENERGY S.R.L. În ceea ce privește lungimea totală a conductelor de distribuție a gazelor naturale, potrivit Institutului Național de Statistică, din anul 2013 până în anul 2020 aceasta a crescut de la 28 kilometri la 31.8 kilometri.

Cantitatea de gaze naturale distribuite pe raza Comunei Florești-Stoenești a oscilat în perioada analizată 2013 - 2020, prezentând o evoluție cu trend ascendent. La nivelul anului 2020 au fost distribuiți de două ori mai mulți mii metri cubi de gaze naturale, comparativ cu anul 2013 (a crescut de la 1.281 mii m<sup>3</sup> la 2.556 mii m<sup>3</sup>).

Deoarece cantitatea totală de gaze naturale distribuite a crescut în cei 8 ani, totodată s-a majorat și cantitatea de gaze naturale distribuite pentru uz casnic și cantitatea de gaze naturale pentru altă destinație. În anul 2020, cantitatea de gaze naturale distribuite pentru uz casnic a fost de circa 2.2 ori mai mare comparativ cu anul 2013, iar cea pentru altă destinație a fost de circa 1.8 ori mai mare decât în anul 2013.

Pondere cantității de gaze naturale distribuite pentru uz casnic din cantitatea totală de gaze naturale distribuite a variat între 59.8% și 71.5%. În anul 2020, 66.5% din cantitatea totală de gaze naturale distribuite în Comuna Florești-Stoenești a fost pentru uz casnic.

**Tabel 22.** Lungimea totală a conductelor de distribuție a gazelor naturale, cantitatea de gaze naturale distribuite în funcție de destinație și gospodării racordate, în Comuna Florești-Stoenești, între anii 2013 - 2020

	2013	2014	2015	2016	2017	2018	2019	2020
<b>Lungimea totală a conductelor de distribuție a gazelor naturale*</b>								
Unitate de măsură - kilometri	28	28	28	28	33.6	33.6	33.6	31.8
<b>Cantitatea de gaze naturale distribuite în funcție de destinație (mii m<sup>3</sup>)*</b>								
Pentru uz casnic	803	905	997	983	983	1828	1713	1701
Altă destinație	478	458	450	662	662	776	682	855
<b>TOTAL</b>	<b>1281</b>	<b>1363</b>	<b>1447</b>	<b>1645</b>	<b>1645</b>	<b>2604</b>	<b>2395</b>	<b>2556</b>
<b>Pondere uz casnic**</b>	<b>62.7%</b>	<b>66.4%</b>	<b>68.9%</b>	<b>59.8%</b>	<b>59.8%</b>	<b>70.2%</b>	<b>71.5%</b>	<b>66.5%</b>
<b>Gospodării racordate în fiecare an***</b>								
Număr gospodării	524	541	582	614	664	723	785	869

\*Sursa: INS, Baza de date statistice TEMPO-Online, prelucrări Anderssen

\*\*Raport între cantitatea de gaze naturale distribuite pentru uz casnic și cantitatea totală de gaze distribuite

\*\*\* Sursa: Primăria Comunei Florești-Stoenești, prelucrări Anderssen

Potrivit informațiilor furnizate de Primăria Florești-Stoenești, numărul gospodăriilor racordate la sistemul de distribuție gaze naturale a crescut gradual de la an la an, astfel că evoluția numărului de gospodării prezintă un trend ascendent. În anul 2020 erau racordate de 1.7 ori mai multe gospodării comparativ cu anul 2013 (numărul gospodăriilor racordate la final de an a crescut de la 524 gospodării la 869 gospodării). Cea mai mică creștere a numărului de gospodării s-a înregistrat în perioada 2013 - 2014, când numărul de gospodării racordate s-a majorat de la 524 gospodării la 541 gospodării, echivalentul unei creșteri cu 3.2%. La pol opus, cea mai mare creștere s-a înregistrat în perioada 2019 - 2020, când numărul de gospodării a crescut de la 785 gospodării la 869 gospodării, echivalentul unei creșteri cu 10.7%.

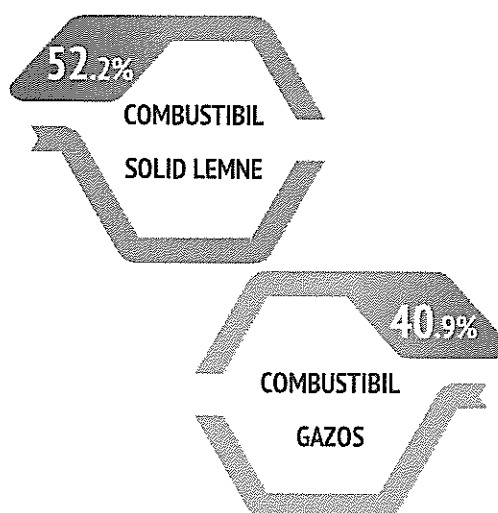
Pentru alimentarea cu gaz a locuințelor, potrivit studiului de opinie a populației, cetățenii Comunei Florești-Stoenești utilizează mai multe surse de alimentare. Având în vedere acest aspect, am identificat faptul că aceștia utilizează preponderent butelia cu gaz → 51.3% din totalul răspunsurilor. În plus, o pondere semnificativă dintre răspunsuri fac referire la sistemul de distribuție gaze naturale → 48.2% din totalul răspunsurilor. Diferența până la 100.0% din totalul răspunsurilor este reprezentată de cei care nu utilizează gaz în gospodărie (0.5%).

Dacă ne raportăm la modalitatea de încălzire a locuinței în perioadele reci, majoritatea cetățenilor au declarat în cadrul studiului de opinie că utilizează soba (51.6% din totalul răspunsurilor) și centrala

proprie (47.5% din totalul răspunsurilor). Totodată, există cetățeni care utilizează convectoare pentru încălzirea locuinței (0.3% din totalul răspunsurilor) și cetățeni care nu au căldură în perioadele reci (0.6% din totalul răspunsurilor).

Referitor la tipul de combustibil utilizat pentru încălzirea locuinței în perioadele reci, am constatat faptul că preponderent cetățenii utilizează combustibil solid lemne (52.2% din totalul răspunsurilor) și combustibil gazos (40.9% din totalul răspunsurilor). De asemenea, locuitorii Comunei Florești-Stoenești utilizează și combustibil solid pește (4.5% din totalul răspunsurilor), combustibil electric (1.2% din totalul răspunsurilor), rumeguș (1.0% din totalul răspunsurilor) și combustibil solid cărbune (0.2% din totalul răspunsurilor).

**Grafic 31.** Principalele două modalități de încălzire a locuințelor în perioadele reci



Sursa: Studiu de opinie a populației Comunei Florești-Stoenești, realizat de Anderssen

### Aspecte privitoare la energia electrică, iluminatul public stradal și energia verde

Potrivit informațiilor furnizate de către Primăria Florești-Stoenești, alimentarea cu energie electrică a comunei este realizată prin operatorul autorizat S.C. E DISTRIBUȚIE MUNTENIA S.A., fiind racordate la rețeaua electrică 3.380 locuințe.

Potrivit studiului de opinie a populației Comunei Florești-Stoenești, pentru alimentarea cu energie electrică a locuinței, cetățenii utilizează în principal rețeaua electrică (99.0%). De asemenea, există cetățeni care utilizează generatorul (0.3%) sau panouri fotovoltaice (0.2%). Cu toate acestea, la momentul realizării studiului, 0.5% dintre cetățeni nu aveau energie electrică.

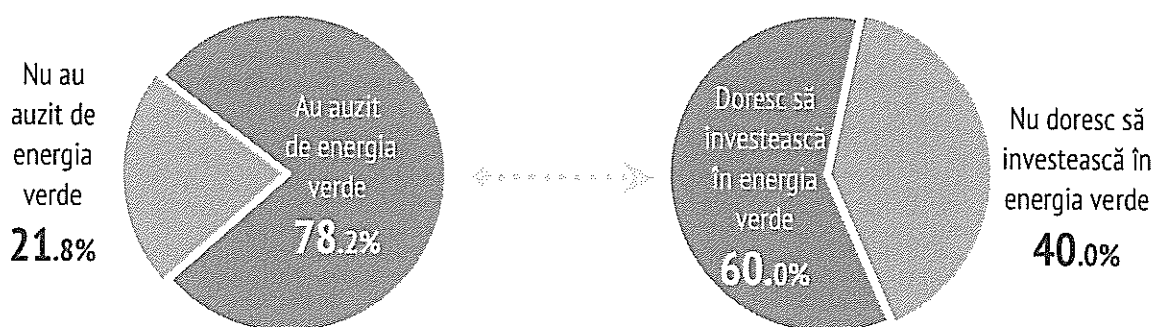
Rețeaua de iluminat public stradal din Comuna Florești-Stoenești este reprezentată de 1.801 stâlpi, iluminatul fiind asigurat tot de S.C. E DISTRIBUȚIE MUNTENIA S.A.. În privința sistemului de iluminat, Primăria Florești-Stoenești a făcut demersuri pentru

modernizarea acestuia, respectiv pentru extinderea acestuia între satele Florești și Stoenești.

Potrivit studiului de opinie a populației, 99.5% dintre cetățeni au acces la iluminatul public în zona în care locuiesc. Totodată aceștia și-au exprimat gradul de mulțumire cu privire la iluminatul public stradal, astfel că 99.0% sunt mulțumiți (14.3%) și foarte mulțumiți (84.7%), iar 1.0% sunt nemulțumiți (0.7%) și foarte nemulțumiți (0.3%).

Dintre cetățenii participanți la studiul de opinie, 78.2% au auzit de energia regenerabilă/ verde/ nepoluantă. Cu toate acestea, doar 4.1% dintre aceștia utilizează astfel de surse de energie în gospodărie, precum: panouri solare și panouri fotovoltaice. În plus, potrivit rezultatelor studiului 60.0% dintre locuitorii care au auzit de acest tip de energie ar fi interesați să investească în acest domeniu, dacă vor avea oportunitatea.

**Grafic 32.** Informații privitoare la energia regenerabilă/ verde/ nepoluantă



Sursa: Studiu de opinie a populației Comunei Florești-Stoenești, realizat de Anderssen

Modul de colectare a deșeurilor menajere rezultate din casă, respectiv a deșeurilor rezultate din activități agricole, evaluarea comunei din punct de vedere al curățeniei, evaluarea numărului de spații verzi și surse de poluare pe raza comunei

În ceea ce privește salubritatea deșeurilor menajere rezultate din casă, potrivit informațiilor puse la dispoziție de Primăria Florești-Stoenești, operatorul autorizat care se ocupă de prestarea serviciilor de salubritate la nivel local este S.C. BRAI-CATA S.R.L., acesta realizând colectarea deșeurilor menajere, inclusiv colectarea selectivă și colectarea deșeurilor de echipamente electrice și electronice (DEEE).

Vizavi de modul de colectare a deșeurilor menajere rezultate din casă, conform rezultatelor studiului de opinie a populației, preponderent locuitorii utilizează sistemul de colectare (92.1% din totalul răspunsurilor). În plus, există cetățeni care ard deșeurile menajere (4.0% din totalul răspunsurilor), le depozitează într-un loc special în curte (3.3% din totalul răspunsurilor) sau utilizează altă metodă de colectare (0.6% din totalul răspunsurilor). De asemenea, am identificat faptul că 99.8% dintre cetățeni au auzit de colectarea selectivă a deșeurilor menajere, dintre aceștia, 98.4% practicând această activitate în gospodărie.

Cu privire la deșeurile rezultate din activități agricole, conform studiului de opinie a populației, 66.0% dintre locuitori au deșeuri rezultate din activități agricole, iar 34.0% nu au astfel de deșeuri. Referitor la modul de colectare a deșeurilor rezultate din activități agricole, preponderent locuitorii le

depozitează într-un loc special în curte (79.6% din totalul răspunsurilor). Există și cetățeni care le ard (7.2% din totalul răspunsurilor), le compostează (3.6% din totalul răspunsurilor) sau utilizează altă metodă de colectare (9.6% din totalul răspunsurilor).

Evaluarea Comunei Florești-Stoenești din punct de vedere al curățeniei, analizând strict prezența sau lipsa deșeurilor pe domeniul public, evidențiază faptul că 68.7% dintre respondenți consideră că această comună este foarte curată. Cu toate acestea în opinia a 28.6% dintre locuitori această comună nu este în totalitate curată, iar în opinia a 2.7% dintre locuitori comuna nu este curată.

Având în vedere evaluarea numărului de spații verzi din comună, 91.8% dintre cetățeni au menționat faptul că există suficiente spații verzi, indiferent de zona în care locuiesc. La pol opus, 8.2% dintre cetățeni consideră că nu sunt suficiente spații verzi, în rândul acestora predominând locuitorii ai Satului Florești. Un ultim aspect analizat în această secțiune îl constituie sursele de poluare de pe raza comunei. Potrivit rezultatelor, 92.2% dintre cetățeni consideră că nu există surse de poluare. În același timp, 7.8% dintre cetățeni au afirmat faptul că există surse de poluare, acestea fiind reprezentate de: arderea deșeurilor pe câmp; aruncarea deșeurilor pe străzi și pe câmp; noxele de la autovehiculele care tranzitează comuna.

## Gradul de utilizare a serviciilor de telecomunicații în rândul locuitorilor Comunei Florești-Stoenești

Serviciile de telecomunicații sunt servicii ce au ca obiect transmiterea, emiterea sau recepția de semnale, mesaje scrise, imagini și sunete sau informații de orice natură: prin cablu, unde radio, mijloace optice sau alte sisteme electromagnetice, inclusiv transferul aferent sau cedarea dreptului de a utiliza mijloacele de transmisie, emisie sau recepție, ca și asigurarea accesului la rețelele de informații mondiale.

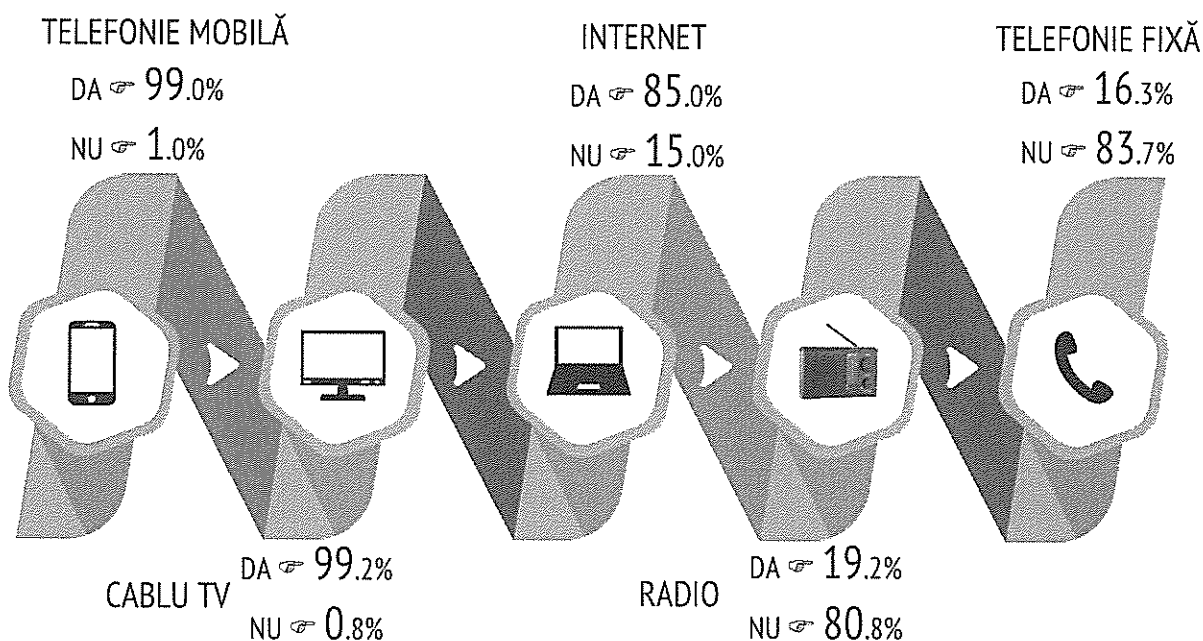
În acest sens, în cadrul studiului de opinie a populației, am constatat faptul că serviciile de telecomunicații cele mai utilizate de către locuitorii Comunei Florești-Stoenești sunt cablul TV (99.2%) și

telefonie mobilă (99.0%). Următorul serviciu de telecomunicații utilizat frecvent de către cetățenii comunei este internetul (85.0%).

Totodată, 19.2% dintre locuitori au afirmat faptul că utilizează radioul, iar 16.3% au precizat faptul că utilizează telefonie fixă.

Noile tehnologii informaționale reprezintă instrumente puternice care pot fi folosite pentru rezolvarea mai multor probleme economico-sociale, deoarece creează noi oportunități de piață pentru companii și indivizi, eliminând barierele care suprimă în mod tradițional circuitul informației.

**Grafic 33.** Gradul de utilizare a serviciilor de telecomunicații de către populația Comunei Florești-Stoenești



Sursa: Studiu de opinie a populației Comunei Florești-Stoenești, realizat de Anderssen

### Autorizații de construire, locuințe existente, respectiv suprafața locuibilă, existente la sfârșitul anului și locuințe terminate în cursul anului în Comuna Florești-Stoenești

Potrivit Institutului Național de Statistică, în perioada 2013 - 2020, în Comuna Florești-Stoenești s-au eliberat autorizații de construire, astfel:

■ Anul 2013 ⊆ 16 autorizații pentru clădiri rezidențiale (exclusiv cele pentru colectivități) → 2.670 m<sup>2</sup> suprafață utilă și două autorizații pentru alte clădiri → 1.585 m<sup>2</sup> utilă;

■ Anul 2014 ⊆ 8 autorizații pentru clădiri rezidențiale (exclusiv cele pentru colectivități) → 1.355 m<sup>2</sup> suprafață utilă;

■ Anul 2015 ⊆ 11 autorizații pentru clădiri rezidențiale (exclusiv cele pentru colectivități) → 1.805 m<sup>2</sup> suprafață utilă;

■ Anul 2016 ⊆ 9 autorizații pentru clădiri rezidențiale (exclusiv cele pentru colectivități) → 1.006 m<sup>2</sup> suprafață utilă;

■ Anul 2017 ⊆ 25 autorizații pentru clădiri rezidențiale (exclusiv cele pentru colectivități) → 4.334 m<sup>2</sup> suprafață utilă și o autorizație pentru alte clădiri → 198 m<sup>2</sup> suprafață utilă;

■ Anul 2018 ⊆ 28 autorizații pentru clădiri rezidențiale (exclusiv cele pentru colectivități) → 4.563 m<sup>2</sup> suprafață utilă;

■ Anul 2019 ⊆ 28 autorizații pentru clădiri rezidențiale (exclusiv cele pentru colectivități) → 5.012 m<sup>2</sup> suprafață utilă;

■ Anul 2020 ⊆ 21 autorizații pentru clădiri rezidențiale (exclusiv cele pentru colectivități) → 3.629 m<sup>2</sup> suprafață utilă.

Numărul de locuințe existente la sfârșitul anului, pe raza Comunei Florești-Stoenești, în perioada analizată, a crescut anual, în anul 2020, numărul de locuințe fiind cu 2.5% mai mare comparativ cu anul 2013. Suprafața locuibilă existentă la sfârșitul anului prezintă de asemenea o evoluție ascendentă. La finalul anului 2020 suprafața locuibilă existentă era cu 5.0% mai mare comparativ cu suprafața locuibilă existentă la finalul anului 2013.

Numărul locuințelor terminate în cursul anului, în perioada analizată a oscilat, cu toate acestea evoluția acestuia este una ascendentă. În cursul anului 2020 au fost construite cu 9 locuințe mai mult decât în cursul anului 2013. În plus, toate locuințele au fost construite din fonduri private.

**Tabel 23.** Numărul de locuințe, respectiv suprafața locuibilă, existente la sfârșitul anului și locuințe terminate în cursul anului în Comuna Florești-Stoenești, în perioada 2013 - 2020

	2013	2014	2015	2016	2017	2018	2019	2020
<b>Număr locuințe</b>	3175	3178	3179	3186	3207	3219	3233	3255
<b>Suprafață locuibilă (m<sup>2</sup>)</b>	167755	168074	168319	168824	170554	172141	173880	176153
<b>Locuințe terminate în cursul anului</b>								
<b>Număr locuințe</b>	16	5	4	7	28	20	23	27

Sursa: INS, Baza de date statistice TEMPO-Online, prelucrări Andersen

## Situații de urgență produse pe raza Comunei Florești-Stoenеști

Prin Hotărârea de Guvern nr. 951 din 15 decembrie 2016 a fost aprobată Strategia de consolidare și dezvoltare a Inspectoratului General pentru Situații de Urgență pentru perioada 2016 - 2025. Obiectivele, strategiile și/ sau proiectele investiționale propuse de Inspectoratul pentru Situații de Urgență „Vlașca” al Județului Giurgiu se subsumează documentului strategic menționat anterior. Raportat la prioritățile investiționale ale Comisiei Europene, se disting următoarele particularități:

### O EUROPĂ MAI INTELIGENTĂ

Departamentul pentru Situații de Urgență (D.S.U.) și Inspectoratul General pentru Situații de Urgență (I.G.S.U.) a implementat și dezvoltă continuu aplicația RO-ALERT dedicată avertizării și alarmării cetățenilor, în zonele unde există riscul manifestării unor situații de urgență care pot pune în pericol viața și sănătatea cetățenilor.

### O EUROPĂ MAI VERDE

Inspectoratul General pentru Situații de Urgență (I.G.S.U.) prin subunitățile sale teritoriale a accesat în această perioadă, prin Programul Operațional Regional, Axa Prioritară 3 - Sprijinirea tranziției către o economie cu emisii scăzute de carbon, fonduri pentru reabilitarea termică și investiții pentru creșterea eficienței energetice. În acest context, Inspectoratul pentru Situații de Urgență „Vlașca” al Județului Giurgiu sprijină și încurajează dezvoltarea chiar în comun a acestor proiecte, orientate în direcția scăderii emisiilor de carbon și a creșterii eficienței energetice.

### O EUROPĂ CONECTATĂ

Inspectoratul pentru Situații de Urgență (I.S.U.) nu dezvoltă programe în această arie de interes.

### O EUROPĂ MAI SOCIALĂ

Inspectoratul pentru Situații de Urgență (I.S.U.) nu dezvoltă programe în acest domeniu.

### O EUROPĂ MAI APROPIATĂ DE CETĂȚENII SĂI

Politica Uniunii Europene referitoare la această prioritate se regăsește ca obiectiv în strategia de dezvoltare instituțională, orice demers efectuat pentru îndeplinirea cerințelor programului va fi încurajat și susținut.

În ceea ce privește situația intervențiilor, potrivit Inspectoratului pentru Situații de Urgență „Vlașca” al Județului Giurgiu, în Comuna Florești-Stoenеști, în perioada 2013 - 2020, s-a intervenit pentru: stingerea incendiilor, degajare arbore de pe carosabil ca urmare a fenomenelor meteo periculoase, accidente rutiere, inundații, căutare - salvare, urgențe medicale și alte evenimente.

Situația intervențiilor pe ani și natura acestora este prezentată în tabelul de mai jos (Tabel 24), așadar putem observa că numărul total de intervenții a oscilat în perioada analizată, evoluția sa prezentând un trend ascendent. Analizând intervențiile pe categorii, potrivit Inspectoratului pentru Situații de Urgență „Vlașca” al Județului Giurgiu, ponderea cea mai mare în numărul total de intervenții s-a înregistrat în rândul intervențiilor pentru urgențe

medicale (SMURD), acest tip de intervenție existând în fiecare an din perioada analizată, mai puțin în anul 2013. Numărul total de intervenții în perioada analizată a fost de 697 urgențe medicale, reprezentând 72.4% din totalul intervențiilor de pe raza comunei.

Al doilea tip de intervenții a fost pentru stingerea incendiilor de miriști, gropi de gunoi, în perioada analizată existând înregistrări în toți anii. Numărul total de intervenții a fost de 197, reprezentând 20.5% din totalul intervențiilor. În ceea ce privește intervențiile pentru stingerea incendiilor, numărul total a fost de 49 intervenții, reprezentând 5.1% din totalul intervențiilor.

În perioada 2013 - 2019 au avut loc 10 accidente rutiere la care a intervenit ISU „Vlașca”, acestea reprezentând 1.0% din totalul intervențiilor de pe raza comunei, iar în anii 2015 și 2019 s-au efectuat 5 operațiuni de căutare-salvare, reprezentând 0.5% din totalul intervențiilor. Totodată ISU a avut o

intervenție la inundații în anul 2019 (0.1% din totalul intervențiilor), două intervenții de degajare arbore de pe carosabil, în anii 2013 și 2019 (0.2% din totalul intervențiilor) și alte evenimente în anul 2020 (0.2%).

Referitor la pagubele produse în urma evenimentelor, potrivit informațiilor ISU în Comuna Florești-Stoenești s-au înregistrat pagube în valoare de 181.012,193 lei, acestea rezultând din cauza:

- revărsării Râului Sabar (un podeț afectat în perioada aprilie - mai 2014 → 2.100 lei);

- creșterii debitului Râului Argeș (o construcție hidrotehnică afectată în perioada 27.11.2015 - 4.12.2015 → 130.000 lei);

- temperaturilor ridicate și a precipitațiilor insuficiente (teren agricol cultivat afectat în perioada 17.06.2016 - 10.08.2016 → 1.249,433 lei);

- secetei pedologice (teren agricol cultivat afectat în mai - iunie 2020 și iulie - septembrie 2020).

**Tabel 24.** Situația intervențiilor pe raza Comunei Florești-Stoenești, în perioada 2013 - 2020


Tip de intervenție	2013	2014	2015	2016	2017	2018	2019	2020
Incendii	3	4	3	13	7	6	7	6
Incendii de miriști, gropi de gunoi	34	13	8	28	13	26	43	32
Accidente rutiere	1	2	1	1	3	1	1	0
Degajare arbore de pe carosabil ca urmare a fenomenelor meteo periculoase	1	0	0	0	0	0	1	0
Inundații	0	0	0	0	0	0	1	0
Căutare-Salvare	0	0	3	0	0	0	2	0
Urgențe medicale (SMURD)	0	121	103	96	90	108	100	79
Alte evenimente	0	0	0	0	0	0	0	2
<b>TOTAL</b>	<b>39</b>	<b>140</b>	<b>118</b>	<b>138</b>	<b>113</b>	<b>141</b>	<b>155</b>	<b>119</b>

Sursa: Inspectoratul pentru Situații de Urgență „Vlașca” al Județului Giurgiu, prelucrări Anderssen

### Aspecte ce vizează siguranța locuitorilor din Comuna Florești-Stoenești

Următorul aspect analizat vizează măsura în care locuitorii se simt în siguranță pe raza Comunei Florești-Stoenești. Conform rezultatelor obținute în urma studiului de opinie a populației, majoritatea se simte în siguranță în mare măsură (40.2%), respectiv în foarte mare măsură (57.4%). Totodată, procente foarte mici s-au înregistrat în rândul respondenților care se simt în siguranță în mică măsură (1.9%), respectiv în foarte mică măsură (0.5%).

**Grafic 34.** Măsura în care localnicii se simt în siguranță pe raza Comunei Florești-Stoenești



Sursa: Studiu de opinie a populației Comunei Florești-Stoenești, realizat de Anderssen

În ceea ce privește elementele care asigură sentimentul de siguranță în comună, cele mai frecvente răspunsuri fac referire la faptul că poliția își îndeplinește în mod corespunzător atribuțiile (34.5% din totalul răspunsurilor), cetățenii locuiesc într-o zonă liniștită (31.6% din totalul răspunsurilor) și calitatea oamenilor (24.5% din totalul răspunsurilor). De asemenea, cetățenii se simt în siguranță și datorită prezenței camerelor de supraveghere video pe raza comunei (5.7% din

totalul răspunsurilor), a iluminatului public stradal pe timpul nopții (3.6% din totalul răspunsurilor) și a existenței postului de poliție (1.0% din totalul răspunsurilor).

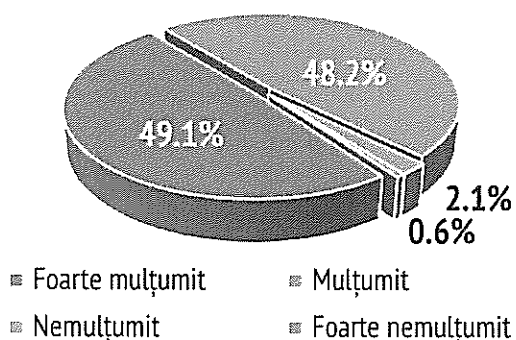
Referitor la elementele care nu asigură sentimentul de siguranță în comună, deoarece doar 2.4% dintre cetățeni nu se simt în siguranță pe raza comunei, vom preciza numărul de răspunsuri pentru fiecare element menționat în cadrul studiului. Astfel, prezența câinilor comunitari a fost menționată de 7 ori, comportamentul neadecvat al cetățenilor a fost menționat de 5 ori, faptul că poliția nu patrulează a fost menționat doar de două ori, iar lipsa camerelor de supraveghere video a fost menționată o dată.

Referitor la evoluția numărului de conflicte sociale în Comuna Florești-Stoenești, în ultimii 3 ani, rezultatele studiului ne indică faptul că 72.4% dintre cetățeni consideră că locuiesc într-o zonă liniștită, fără conflicte sociale, indiferent de satul pe raza căruia au domiciliul. Cu toate acestea, 18.2% dintre respondenți consideră că numărul conflictelor sociale din ultimii 3 ani a scăzut, indiferent de satul pe raza căruia au domiciliul, iar 8.7% consideră că a rămas la fel (respondenții sunt din satele Florești și Palanca). Doar 0.6% dintre cetățeni consideră că numărul conflictelor sociale a crescut în ultimii 3 ani, aceștia având domiciliul pe raza Satului Florești.

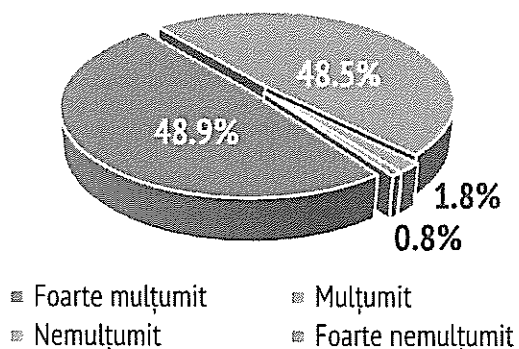
Pe raza Satului Stoenești există Postul de Poliție Florești-Stoenești, ce aparține de Inspectoratul de

Politie Judetean Giurgiu. În cadrul studiului de opinie a populației, cetățenii și-au exprimat gradul de mulțumire privind modul în care Autoritățile de Ordine Publică din Comuna Florești-Stoenești își îndeplinesc atribuțiile. Astfel că, cel puțin 95.0% dintre locuitori sunt mulțumiți și foarte mulțumiți de faptul că acestea mențin liniștea și ordinea publică, comunică deschis și respectuos cu cetățenii, își exercită corect meseria, iau în considerare nevoile și interesele comunității și găsesc soluții la problemele sesizate.

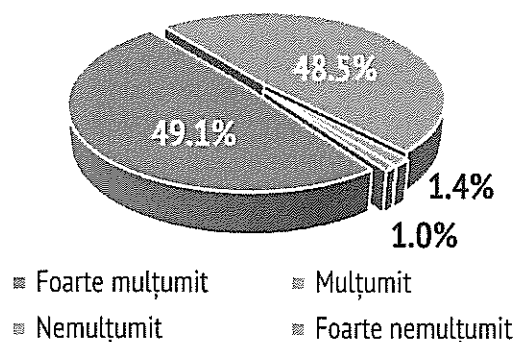
**Grafic 35.** Mențin liniștea și ordinea publică



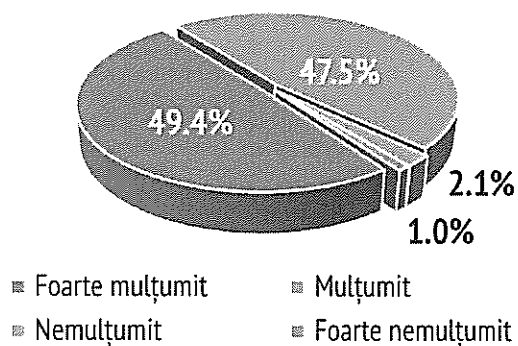
**Grafic 36.** Comunică deschis și respectuos cu cetățenii



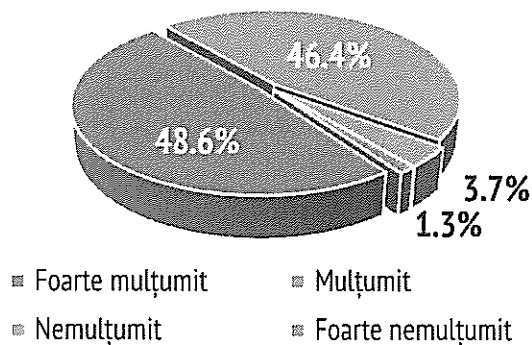
**Grafic 37.** Își exercită meseria corect (în mod neabuziv)



**Grafic 38.** Iau în considerare nevoile și interesele comunității



**Grafic 39.** Găsesc soluții la problemele sesizate



Sursa graficelor 35 - 39: Studiu de opinie a populației Comunei Florești-Stoenești, realizat de Andersen

Structura organizatorică a aparatului de specialitate al Primarului Comunei Florești-Stoenești, serviciile publice aflate în subordinea Consiliului Local și dotarea sediului administrativ

Organigrama și statul de funcții al aparatului de specialitate al Primarului Comunei Florești-Stoenești au fost aprobate prin H.C.L. nr. 73 din 30.09.2021. Numărul total de posturi din cadrul aparatului de specialitate este de 43 de posturi, dintre care 39 posturi ocupate și 4 posturi vacante. Numărul total de posturi respectă prevederile Ordinului Prefectului Județului Giurgiu nr. 180/11.05.2018, prin care se precizează numărul maxim de posturi. Centralizarea numărului de posturi pe tipuri de funcții este prezentată în tabelul de mai jos (Tabel 25).

În plus, în data de 06.01.2020, Consiliul Local a aprobat Hotărârea de Consiliu Local nr. 2 cu privire la înființarea Serviciului Public Comunitar Local de Evidență a Persoanelor Comunei Florești-Stoenești, în subordinea Consiliului Local, prin reorganizarea compartimentului de Stare Civilă din cadrul primăriei. Serviciul are atribuții pe linii de: evidența persoanelor și eliberarea actelor de identitate, stare

civilă, informatică și analiză - sinteză, secretariat și relații cu publicul.

Totodată, în decursul anului 2020 s-a aprobat înființarea Societății de Administrare a Domeniului Public al Comunei Florești Stoenești S.R.L., care funcționează sub autoritatea Consiliului Local, cu domeniu principal de activitate: activități de întreținere peisagistică.

Primăria Florești-Stoenești este dotată cu mobilier, diverse echipamente tehnice (fax, imprimante, calculatoare etc.), echipamente pentru intervenții în situații de urgență și buldoexcavator pentru întreținerea domeniului public. Primăria Florești-Stoenești deține website propriu: <https://floresti-stoenești.ro/> și pagină de facebook: <https://www.facebook.com/FlorestiStoenești>, prin intermediul cărora se asigură comunicarea și informarea populației.

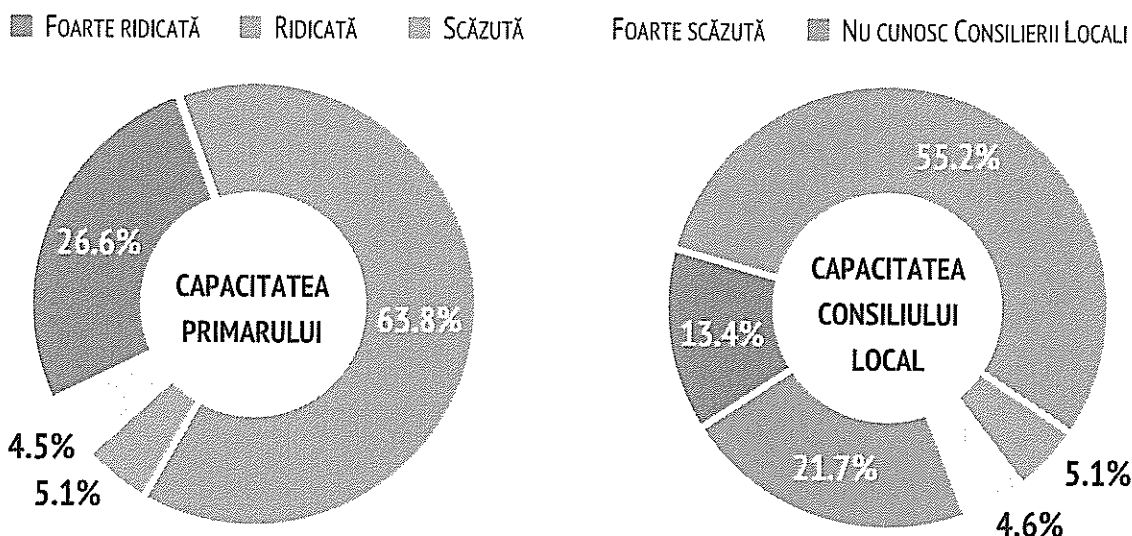
**Tabel 25.** Numărul de posturi din cadrul aparatului de specialitate al Primarului Comunei Florești-Stoenești

Funcții	Numărul de posturi		
	Ocupate	Vacante	TOTAL
Numărul total funcții de demnitari	2	0	2
Numărul total de funcții publice de conducere	2	0	2
Numărul total de funcții publice de execuție	20	3	23
Numărul total de funcții contractuale de conducere	1	0	1
Numărul total de funcții contractuale de execuție	14	1	15
<b>NUMĂRUL TOTAL DE FUNCȚII din instituție</b>	<b>39</b>	<b>4</b>	<b>43</b>

Sursa: Primăria Comunei Florești-Stoenești, prelucrări Anderssen

126

## Aspecte ce vizează Primarul, Consiliul Local și interacțiunea cu Primăria Florești-Stoenești

**Grafic 40.** Evaluarea capacității Primarului și a Consiliului Local de a gestiona dezvoltarea Comunei Florești-Stoenești

Sursa: Studiu de opinie a populației Comunei Florești-Stoenești, realizat de Anderssen

Unul dintre aspectele identificate în cadrul studiului de opinie a populației, vizează modul în care respondenții evaluează capacitatea Primarului și a Consiliului Local de a gestiona dezvoltarea comunei. În acest sens, am constatat faptul că opiniile cetățenilor sunt împărțite în două categorii, astfel: pe deoparte există cetățeni care au evaluat atât capacitatea Primarului, cât și capacitatea Consiliului Local de a gestiona dezvoltarea Comunei Florești-Stoenești, ca fiind foarte ridicată și ridicată, iar pe de altă parte există cetățeni care au evaluat capacitatea Primarului și a Consiliului Local ca fiind scăzută și foarte scăzută. Totodată, există un procent semnificativ de cetățeni care au declarat faptul că nu cunosc consilierii locali (21.7%).


Următorul aspect analizat în această secțiune vizează frecvența cu care locuitorii interacționează cu Primăria Florești-Stoenești. Rezultatele obținute în cadrul studiului evidențiază faptul că 50.4% dintre respondenți interacționează rareori cu Primăria Florești-Stoenești, iar 33.7% dintre respondenți interacționează uneori, indiferent de categoria de vârstă.

În același timp, doar 9.9% dintre respondenți au precizat faptul că interacționează deseori cu Primăria Florești-Stoenești, aceștia având peste 25 ani, în timp ce 6.0% dintre respondenți nu interacționează cu această instituție, indiferent de categoria de vârstă.

Un alt aspect analizat constă în faptul că respondenții care interacționează cu Primăria Florești-Stoenești (uneori, rareori, deseori) au evaluat implicarea activă a Primarului în rezolvarea problemelor cetățenilor, respectiv sprijinul oferit de către angajații primăriei în rezolvarea problemelor cetățenilor.

Având în vedere măsura în care Primarul se implică activ în rezolvarea problemelor cetățenilor, am identificat faptul că 55.9% dintre respondenți consideră că Primarul se implică activ în mare măsură, iar 40.9% dintre respondenți sunt de părere că Primarul se implică activ în foarte mare măsură în rezolvarea problemelor cetățenilor. În același timp, 2.7% dintre participanți sunt de părere că Primarul se implică activ în mică măsură, iar 0.5% consideră că Primarul se implică în foarte mică măsură.

**Grafic 41.** Implicarea activă a Primarului în rezolvarea problemelor cetățenilor



Sursa: Studiu de opinie a populației Comunei Florești-Stoenești, realizat de Anderssen

**Grafic 42.** Sprijinul acordat de către angajații primăriei în rezolvarea problemelor cetățenilor



Sursa: Studiu de opinie a populației Comunei Florești-Stoenești, realizat de Anderssen

În ceea ce privește sprijinul acordat de angajații primăriei în rezolvarea problemelor cetățenilor, rezultatele obținute în cadrul studiului ne indică faptul că 56.6% dintre respondenți sunt de părere că angajații primăriei sprijină cetățenii comunei în mare măsură. De asemenea, în graficul de mai sus se poate observa faptul că 39.8% dintre respondenți consideră că angajații primăriei sprijină cetățenii în foarte mare măsură în rezolvarea problemelor, în timp ce 3.6% dintre respondenți consideră că angajații primăriei sprijină cetățenii în mică măsură.

Referitor la necesitatea consultării opiniei publice cu privire la dezvoltarea comunei, 98.3% dintre respondenți consideră că este necesar și foarte necesar să le fie consultată opinia, iar 1.7% consideră că este puțin necesar, respectiv nu este necesar să le fie consultată opinia. Aceste rezultate evidențiază faptul că cetățenii comunei au apreciat inițiativa Primăriei Florești-Stoenești de a le identifica opinia prin intermediul studiului realizat în teritoriu.

### Sursa fondurilor ce ar trebui să stea la baza dezvoltării Comunei Florești-Stoenești

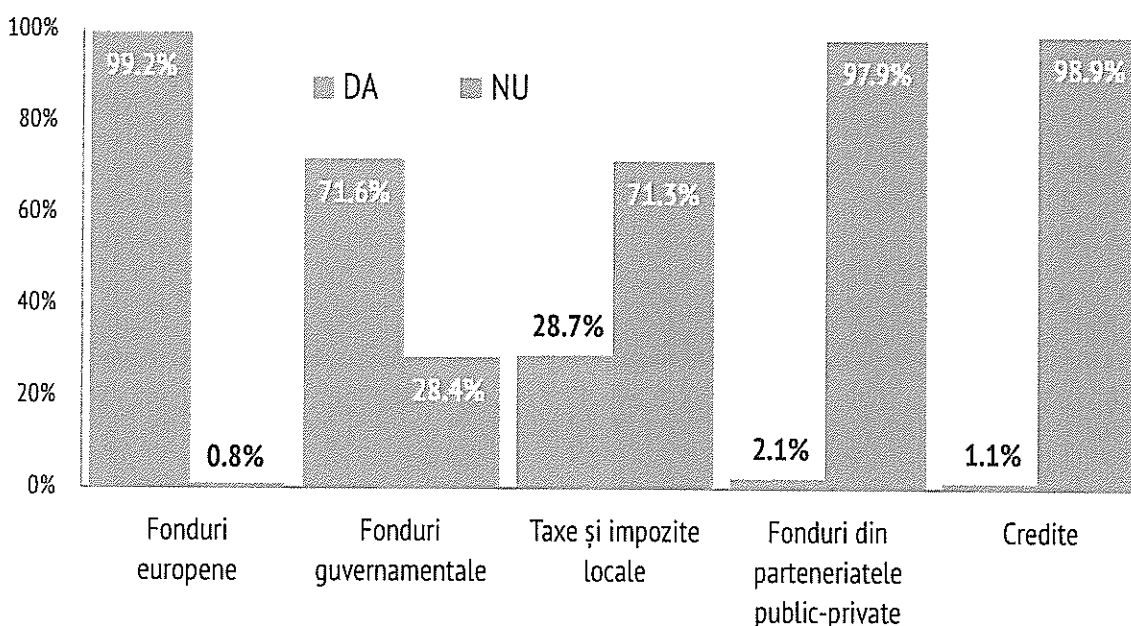
În vederea dezvoltării strategice și durabile, o comună are la dispoziție diverse surse de fonduri (fonduri europene, guvernamentale, credite etc.), fiecare dintre acestea având condiții specifice. Prin urmare, în cadrul studiului am dorit să identificăm opinia locuitorilor și cu privire la acest aspect.

Având în vedere sursa fondurilor ce ar trebui să stea la baza dezvoltării Comunei Florești-Stoenești, majoritatea locuitorilor declară faptul că principala sursă de finanțare ar trebui să fie fondurile europene (99.2%). De asemenea, conform opiniei a 71.6% dintre respondenți, o altă sursă de finanțare ce ar trebui să stea la baza dezvoltării comunei este reprezentată de fondurile guvernamentale.

Pe de altă parte, 28.7% dintre respondenți consideră că pentru dezvoltarea strategică a Comunei Florești-Stoenești ar trebui utilizate taxele și impozitele locale, iar 2.1% dintre respondenți sunt de părere că principala sursă ar trebui să fie parteneriatele public-private.

Menționăm faptul că, doar 1.1% dintre respondenți consideră că principala sursă de finanțare ce ar trebui să susțină dezvoltarea strategică a Comunei Florești-Stoenești sunt creditele. Acest rezultat poate fi explicat și prin prisma faptului că cetățenii sunt mai reticenți în ceea ce privește creditele bancare, nedorindu-și ca Primăria Florești-Stoenești să se afle în ipostaza de debitor.

**Grafic 43.** Sursa fondurilor ce ar trebui să stea la baza dezvoltării strategice a Comunei Florești-Stoenești



Sursa: Studiu de opinie a populației Comunei Florești-Stoenești, realizat de Anderssen

### Gradul de mulțumire cu privire la nivelul de trai pe raza Comunei Florești-Stoenești. Viziunea locuitorilor asupra nivelului de trai pe termen scurt, mediu și lung


Având în vedere gradul de mulțumire cu privire la nivelul de trai pe raza Comunei Florești-Stoenești, conform rezultatelor obținute în cadrul studiului de opinie a populației, 66.7% dintre respondenți sunt mulțumiți de nivelul de trai, iar 24.9% sunt foarte mulțumiți de acest aspect. La pol opus, 7.9% dintre cetățenii participanți la studiu sunt nemulțumiți, iar 0.5% sunt foarte nemulțumiți de nivelul de trai din Comuna Florești-Stoenești.

Totodată, am dorit să identificăm care este viziunea locuitorilor asupra nivelului de trai în Comuna Florești-Stoenești pe termen scurt (1 an), mediu (5 ani) și lung (7 ani), în graficul de mai jos fiind prezentate rezultatele obținute.

Astfel, putem afirma faptul că locuitorii comunei sunt optimiști în ceea ce privește nivelul de trai, deoarece în ansamblu ponderea celor care consideră că vor trăi aproximativ la fel a scăzut de la 22.6% (1 an), la 19.3% (5 ani), respectiv la 18.7% (7 ani). În plus, ponderea celor care apreciază că vor trăi mult mai bine pe raza Comunei Florești-Stoenești a crescut de la 16.4% pe termen scurt, la 33.5% pe termen mediu și la 38.1% pe termen lung.


Pe raza Comunei Florești-Stoenești există și cetățeni care consideră că vor trăi mai rău sau mult mai rău pe termen scurt, mediu și lung, dar ponderea acestora cumulat nu depășește 1.5% din totalul participanților la studiu.

**Grafic 44.** Viziunea locuitorilor asupra nivelului de trai pe termen scurt, mediu și lung pe raza comunei



Sursa: Studiu de opinie a populației Comunei Florești-Stoenești, realizat de Anderssen

ANALIZA SWOT



SWOT  
Analysis



### Rolul analizei SWOT în planificarea strategică

Strategia de Dezvoltare Locală trebuie fundamentată pe o analiză relevantă a stării comunității, analiză prin care sunt evidențiate cerințele, constrângerile și opțiunile de dezvoltare. O astfel de analiză, care va releva punctele tari și punctele slabe ale comunității și mediului acesteia, respectiv oportunitățile de dezvoltare și posibilele riscuri ce trebuie evitate, este analiza SWOT.

Provenind din acronimele cuvintelor englezești **Strengths** (Puncte tari), **Weaknesses** (Puncte slabe), **Opportunities** (Oportunități), **Threats** (Riscuri), analiza **SWOT** este o metodă tot mai frecvent utilizată.

Obiectivul analizei SWOT este de a recomanda strategiile care asigură cea mai bună coeziune

dintre mediul extern și mediul intern. Acestea fiind spuse, analiza SWOT sprijină planificarea strategică prin următoarele mijloace:

- ▲ este o sursă de informare pentru planificarea strategică;
- ▲ construiește punctele tari ale teritoriului;
- ▲ găsește punctele slabe ale teritoriului cu scopul de a le elimina;
- ▲ maximizează oportunitățile apărute din mediul extern;
- ▲ depășește amenințările mediului extern;
- ▲ ajută la identificarea specificului zonei;
- ▲ ajută la stabilirea obiectivelor pentru planificarea strategică;
- ▲ ajută la cunoașterea trecutului, prezentului și viitorului, ce poate fi conturat prin valorificarea datelor din trecut și cele actuale.

### Limitele analizei SWOT

Limitările analizei SWOT pot face ca Administrația Publică Locală să vadă unele circumstanțe ca fiind foarte simple. Mai mult decât atât, categorizarea aspectelor ca puncte tari, puncte slabe, oportunități și amenințări implică un mare element subiectiv și se recomandă ca aceasta să fie folosită ca un ghid, ci nu ca o prescripție.

Totodată, pentru realizarea unei analize SWOT de succes trebuie să se țină cont de ceea ce dorește o localitate să obțină prin aceasta. Astfel că, o analiză SWOT trebuie să fie scurtă și simplă, dar să includă cele mai relevante detalii, prioritizând cei mai semnificativi factori care pot dezvolta, respectiv afecta, teritoriul. De asemenea, este important ca analiza SWOT să se realizeze pe sectoare distincte, astfel încât să nu se piardă din vedere aspecte importante, dar și pentru a avea o abordare structurată.

## PRIVIRE DE ANSAMBLU

PUNCTE TARI	PUNCTE SLABE
<ul style="list-style-type: none"> <li>└ Comuna Florești-Stoenești este amplasată la 30 kilometri față de Municipiul București și 100 kilometri față de Municipiul Giurgiu;</li> <li>└ Comuna Florești-Stoenești este străbătută de importante artere de circulație rutieră, și anume: autostrada A1 și drumurile județene DJ 401A și DJ 404;</li> <li>└ În zona Palanca-Stoenești se găsesc zăcăminte de petrol;</li> <li>└ Solurile Comunei Florești-Stoenești pot asigura recolte bune în condițiile unei agrotehnici adecvate;</li> <li>└ Comuna Florești-Stoenești dispune de o rețea hidrografică bogată;</li> <li>└ Pe raza Comunei Florești-Stoenești există arii naturale protejate.</li> </ul>	<ul style="list-style-type: none"> <li>└ Clima Comunei Florești-Stoenești se caracterizează prin ierni reci și veri călduroase, cu contraste termice de la zi la noapte și de la vară la iarnă, considerate printre cele mai mari din țară;</li> <li>└ Zona comunei se află sub influența deplasării unor mase de aer, provocând iarna ger și vara secetă.</li> </ul>

## PRIVIRE DE ANSAMBLU

OPORTUNITĂȚI	AMENINȚĂRI
<ul style="list-style-type: none"> <li>↓ Se pot face lucrări mecanizate eficiente în agricultură, datorită decizițiilor reduse ale unor suprafețe;</li> <li>↓ Valorificarea potențialului fertil al solurilor prin adoptarea unor măsuri corespunzătoare de fertilizare, fapt ce conduce la dezvoltarea sectorului agricol;</li> <li>↓ Dezvoltare teritorială din punct de vedere urbanistic;</li> <li>↓ Posibilitatea accesării fondurilor pentru împădurire;</li> <li>↓ Posibilitatea accesării fondurilor, atât guvernamentale, cât și europene, în vederea valorificării resurselor locale.</li> </ul>	<ul style="list-style-type: none"> <li>↓ Eroziunea și degradarea calității solurilor conduc la scăderea randamentului;</li> <li>↓ Potențial de producere a inundațiilor în perioada ploilor abundente;</li> <li>↓ Potențial ridicat de secetă la sfârșitul primăverii și uneori vara;</li> <li>↓ Descurajarea dezvoltării economiei la nivel local, din cauza posibilității apariției calamităților naturale.</li> </ul>

134

## DEMOGRAFIE

PUNCTE TARI	PUNCTE SLABE
<p>↑ Populația recenzată a Comunei Florești-Stoenești a crescut cu aproximativ 3.7%, între RPL 2002 și RPL 2011 (de la 8.843 locuitori la 9.173 locuitori);</p> <p>↑ În anul 2020, în comparație cu anul 2002, ponderea persoanelor cu vârsta în intervalul 15 - 64 ani s-a majorat cu 5.8 puncte procentuale, de la 64.1% la 69.9%;</p> <p>↑ În anul 2020, comparativ cu anul 2002, ponderea persoanelor cu vârsta de 65 ani și peste a crescut cu doar 0.3 puncte procentuale, fiind mai mică decât cele înregistrate la nivel național, regional și județean;</p> <p>↑ Potrivit INS, la nivelul anului 2020, populația după domiciliu a comunei a scăzut doar cu 0.23% față de anul 2013 (de la 8.627 persoane la 8.607 persoane), această scădere fiind nesemnificativă;</p> <p>↑ Potrivit Primăriei Florești-Stoenești, la nivelul anului 2021, populația comunei era de 9.028 locuitori, cu 5.7% mai mare decât populația estimată de INS (8.540 locuitori).</p> <p>↑ Nu există diferențe semnificative între numărul bărbaților și numărul femeilor din comună, pe întreaga perioadă 2013 - 2020;</p>	<p>↓ La nivelul anului 2020, comparativ cu anul 2002, ponderea persoanelor cu vârsta în intervalul 0 - 14 ani s-a redus cu 6.1 puncte procentuale, de la 20.3% la 14.2%;</p> <p>↓ La nivelul anului 2020, comparativ cu anul 2002, valoarea indicelui de îmbătrânire a populației a crescut de la 77.1% la 111.52%, ceea ce indică faptul că la nivel local există un proces de îmbătrânire demografică;</p>

## DEMOGRAFIE

PUNCTE TARI	PUNCTE SLABE
<p>↳ În perioada 2013 - 2020, numărul de născuți vii din Comuna Florești-Stoenești a crescut cu 20.6% (de la 63 născuți vii la 76 născuți vii);</p> <p>↳ În general, născuții vii din Comuna Florești-Stoenești, au reședința obișnuită în România;</p> <p>↳ În perioada 2013 - 2020, rata de natalitate a comunei a crescut de la 7.3‰ la 8.8‰, la 1 ianuarie 2020 fiind mai mare comparativ cu cele înregistrate la nivel regional (8.3‰) și județean (8.6‰);</p> <p>↳ La 1 ianuarie 2020, rata de mortalitate a Comunei Florești-Stoenești este mai mică comparativ cu ratele înregistrate la nivelul Regiunii Sud-Muntenia (15.8‰) și Județului Giurgiu (17.5‰);</p> <p>↳ În perioada 2013 - 2020, rata de nupțialitate a comunei s-a redus foarte puțin, și anume de la 5.0‰ la 4.8%, la 1 ianuarie 2020 aceasta fiind mai mare față de ratele înregistrate la nivelul țării (3.7‰), regiunii (3.5‰) și județului (3.9‰);</p> <p>↳ La 1 ianuarie 2020, rata de divorțialitate din comună (0.3‰) a fost mai mică comparativ cu cele înregistrate la nivel național (1.0‰), regional (1.1‰) și județean (1.0‰);</p>	<p>↳ În perioada 2013 - 2020, numărul de decedați din Comuna Florești-Stoenești a crescut cu 33.7% (de la 92 decedați la 123 decedați);</p> <p>↳ În perioada analizată, exceptând anul 2018, sporul natural a fost negativ, deoarece numărul de decedați a fost mai mare decât numărul de născuți vii, astfel că localitatea se confruntă cu un deficit natural;</p> <p>↳ În perioada 2013 - 2020, rata de mortalitate a comunei a crescut de la 10.7‰ la 14.3‰, la 1 ianuarie 2020 fiind mai mare față de rata înregistrată la nivelul țării (13.5‰).</p>

## DEMOGRAFIE

PUNCTE TARI	PUNCTE SLABE
<p>↳ În perioada 2013 - 2020, numărul de stabiliri de reședință în Comuna Florești-Stoenești a crescut de 1.8 ori;</p> <p>↳ În anii 2013, 2017 și 2018, sporul migrator (flotant) rezultat ca diferență dintre numărul de stabiliri de reședință și numărul de plecări cu reședința este pozitiv, ceea ce transformă Comuna Florești-Stoenești în comună - destinație.</p>	<p>↳ În perioada 2013 - 2020 numărul plecărilor cu reședința din Comuna Florești-Stoenești a crescut de circa 4.2 ori;</p> <p>↳ Sporul migrator (flotant) înregistrează valori negative în perioadele 2014 - 2016 și 2019 - 2020, întrucât numărul de stabiliri de reședință este mai mic decât numărul de plecări cu reședința (comună - sursă);</p> <p>↳ În perioada 2013 - 2020, numărul stabilirilor cu domiciliul (inclusiv migrația internațională) a scăzut cu 10.9%;</p> <p>↳ În perioada 2013 - 2020, numărul plecărilor cu domiciliul (inclusiv migrația internațională) a crescut cu 54.9%.</p>

137

## DEMOGRAFIE

OPORTUNITĂȚI	AMENINȚĂRI
<ul style="list-style-type: none"> <li>↓ Promovarea unor politici pronataliste, atât la nivel național, cât și la nivel local, prin implementarea unor programe sociale orientate către familie și copil;</li> <li>↓ Promovarea de către administrația publică locală a unui program de informare cu privire la depopularea satelor componente și luarea de măsuri concrete în acest sens;</li> <li>↓ Implicarea actorilor locali în activități de conștientizare cu privire la necesitatea întineririi populației;</li> <li>↓ Facilitățile oferite de programele naționale și europene pentru menținerea tinerilor în mediul rural;</li> <li>↓ Elaborarea de politici de sănătate publică mai eficiente ce vizează scăderea ratei de mortalitate;</li> <li>↓ Încurajarea tinerilor să rămână în mediul rural prin posibilitatea accesării fondurilor europene în vederea dezvoltării unei afaceri;</li> <li>↓ Mobilitatea populației este generatoare de aport de capital, de idei și tehnologii noi, respectiv noi influențe pozitive legate de cultură, de obiceiuri etc.</li> </ul>	<ul style="list-style-type: none"> <li>↓ Scăderea populației cu vârsta cuprinsă între 0 - 14 ani;</li> <li>↓ Accelerarea procesului de îmbătrânire demografică;</li> <li>↓ Promovarea agresivă a metodelor contraceptive la nivel național;</li> <li>↓ Migrarea populației tinere în afara localității determinată îndeosebi de discrepanțele urban - rural.</li> </ul>

## POTENȚIAL ECONOMIC

PUNCTE TARI	PUNCTE SLABE
<ul style="list-style-type: none"> <li>┆ În perioada 2013 - 2020, numărul mediu al salariiților din Comuna Florești-Stoenești a crescut cu 42.7%;</li> <li>┆ În perioada 2013 - 2020, numărul șomerilor înregistrați la sfârșitul anului în Comuna Florești-Stoenești s-a redus de aproximativ 3.8 ori;</li> <li>┆ În perioada 2013 - 2020, populația după domiciliu cu vârsta între 18 - 62 ani a crescut cu 1.1% (de la 5.474 persoane la 5.535 persoane);</li> <li>┆ În perioada analizată, ponderea șomerilor înregistrați în totalul resurselor de muncă din comună a scăzut cu 1.5 puncte procentuale (de la 2.0% la 0.5%);</li> <li>┆ În perioada 2013 - 2020, atât numărul firmelor existente în funcțiune la finalul anului, cât și firmele înregistrate până la finalul anului au crescut;</li> <li>┆ Agenții economici aflați în funcțiune cu sediul social și/sau punctul de lucru pe raza Comunei Florești-Stoenești prezintă diversitate în domeniile de activitate;</li> <li>┆ Potrivit informațiilor furnizate de Primăria Florești-Stoenești, pe raza comunei activează agenți economici din domenii de activitate variate;</li> </ul>	<ul style="list-style-type: none"> <li>┆ În perioada 2017 - 2020, numărul șomerilor înregistrați a crescut de la 20 persoane la 29 persoane, categoriile de vârstă predominante fiind: mai puțin de 25 ani și peste 55 ani;</li> <li>┆ În perioada 2017 - 2019, numărul șomerilor indemnizați a fost mai mic comparativ cu numărul șomerilor neindemnizați.</li> </ul>

## POTENȚIAL ECONOMIC

PUNCTE TARI	PUNCTE SLABE
<p>└ În perioada 2013 - 2020, numărul agenților economici de pe raza Comunei Florești-Stoenești care au depus situații financiare a crescut de 2.4 ori, de la 425 agenți economici la 997 agenți economici;</p> <p>└ În perioada 2013 - 2020, numărul de angajați ai agenților economici de pe raza Comunei Florești-Stoenești care au depus situații financiare a crescut de 2.4 ori, de la 114 persoane la 272 persoane;</p> <p>└ În perioada 2013 - 2020, cifra de afaceri a agenților economici care au depus situații financiare a crescut de aproximativ 3.2 ori, iar profitul a crescut de aproximativ 10 ori.</p>	

## POTENȚIAL ECONOMIC

OPORTUNITĂȚI	AMENINȚĂRI
<ul style="list-style-type: none"> <li>↓ Posibilitatea realizării de parteneriate public-privat între agenții economici și primărie;</li> <li>↓ Facilitarea accesului microîntreprinderilor la programe de finanțare europeană, ce sprijină dezvoltarea antreprenoriatului, cu impact direct în posibilitatea de creare de noi locuri de muncă;</li> <li>↓ Stimularea revenirii în țară a persoanelor plecate să muncească în străinătate;</li> <li>↓ Consolidarea programelor de pregătire, învățare continuă și dezvoltare a abilităților antreprenoriale;</li> <li>↓ Facilitarea accesului populației la cursuri de formare profesională și de perfecționare continuă pe tot parcursul vieții;</li> <li>↓ Existența Grupurilor de Acțiune Locală;</li> <li>↓ Promovarea unor politici orientate spre dezvoltare ce susțin creativitatea și inovația și care încurajează formalizarea și creșterea IMM-urilor, inclusiv prin acces la servicii financiare;</li> <li>↓ Modernizarea tehnologică și inovativă a domeniului economic și utilizarea intensivă a forței de muncă;</li> </ul>	<ul style="list-style-type: none"> <li>↓ Reducerea populației școlare generează pe termen lung forță de muncă necalificată;</li> <li>↓ Forță de muncă necalificată și insuficientă în mediul rural;</li> <li>↓ Neconcordanța dintre învățământul secundar și universitar și cerințele pieței muncii determină creșterea numărului de șomeri în rândul populației calificate;</li> <li>↓ Creșterea migrației populației active, din cauza necorelării cursurilor de formare profesională cu domeniile economice din localitate;</li> <li>↓ Migrația forței de muncă necalificată, respectiv calificată, către mediul urban sau în străinătate;</li> <li>↓ Criza economică actuală determină restrângerea activității sectoarelor economice și implicit creșterea ratei șomajului;</li> <li>↓ Creșterea ratei inflației și ratei șomajului conduce la scăderea puterii de cumpărare a produselor și serviciilor în rândul populației;</li> </ul>

141

## POTENȚIAL ECONOMIC

OPORTUNITĂȚI	AMENINȚĂRI
<p>↓ Existența și posibilitatea accesării fondurilor structurale și a programelor care sprijină dezvoltarea economiei în mediul rural, atât în domeniul agricol, cât și nonagricol;</p> <p>↓ Creșterea permanentă a cererii de produse și servicii de calitate, inclusiv a consumului de produse bio, atât la nivel național, cât și internațional;</p> <p>↓ Dezvoltarea lanțurilor de aprovizionare care să conecteze producătorii și consumatorii, inclusiv să asigure o legătură mai bună între mediul rural și urban;</p> <p>↓ Accesul populației la tehnologia informației și serviciile de comunicații pentru a conecta societatea rurală la progresele globale.</p>	<p>↓ Cunoștințe insuficiente de antreprenoriat ale agenților economici la nivel național;</p> <p>↓ Cunoștințe insuficiente ale agenților economici cu privire la elaborarea și implementarea proiectelor cu finanțare europeană și slaba informare a acestora cu privire la normele europene;</p> <p>↓ Cadru legislativ instabil și cunoașterea insuficientă a acestuia în rândul populației din mediul rural;</p> <p>↓ Politică fiscală nefavorabilă dezvoltării afacerilor;</p> <p>↓ Blocarea creditării din cauza crizei economice și a blocajelor financiare;</p> <p>↓ Disparitățile rural - urban, din pricina slabei capacități în asigurarea infrastructurii și a serviciilor de bază, determină ca mediul rural să nu fie atractiv investitorilor.</p>

142

## EDUCAȚIE ȘI ÎNVĂȚĂMÂNT

PUNCTE TARI	PUNCTE SLABE
<ul style="list-style-type: none"> <li>└ Rețeaua școlară a Comunei Florești-Stoenești asigură trei niveluri de școlarizare: preșcolar, primar și gimnazial;</li> <li>└ Starea generală a imobilelor unităților de învățământ este una bună, acestea având acces la internet;</li> <li>└ Mobilierul din cadrul unităților de învățământ se află în stare foarte bună, iar echipamentele tehnice se află în stare bună;</li> <li>└ În perioada 2013 - 2020, populația școlară din unitățile de învățământ din comună a crescut cu aproximativ 3.7% (de la 900 copii și elevi la 933 copii și elevi);</li> <li>└ În perioada 2013 - 2020, numărul elevilor înscriși în învățământul primar a crescut cu 1.7% (de la 354 elevi și la 360 elevi), iar numărul elevilor înscriși în învățământul gimnazial a crescut cu 14.0% (de la 328 elevi la 374 elevi);</li> </ul>	<ul style="list-style-type: none"> <li>└ Materialele didactice din cadrul unităților de învățământ sunt de calitate proastă;</li> <li>└ În perioada 2013 - 2020, numărul copiilor înscriși în grădinițe s-a redus cu 8.7% (de la 218 copii la 199 copii);</li> </ul>

## EDUCAȚIE ȘI ÎNVĂȚĂMÂNT

PUNCTE TARE	PUNCTE SLABE
<p>↳ În perioada 2013 - 2020, populația școlară din cadrul Școlii Gimnaziale nr.1 Florești a crescut cu 41.0% (de la 307 copii și elevi la 433 copii și elevi);</p> <p>↳ Potrivit studiului de opinie a populației Comunei Florești-Stoenești, majoritatea cetățenilor consideră că această comună este un loc bun (75.9%) și excelent (19.6%) de educare a copiilor;</p> <p>↳ Majoritatea respondenților (96.8%) consideră sectorul educațional prioritar în dezvoltarea nivelului de trai din comună;</p> <p>↳ Majoritatea cetățenilor sunt foarte mulțumiți și mulțumiți de aspectele sistemului de învățământ din comună, respectiv de: capacitatea și dotările școlilor, capacitatea și dotările grădinițelor și de calitatea actului didactic.</p>	<p>↳ În perioada 2013 - 2020, populația școlară din cadrul Școlii Gimnaziale nr.3 Palanca a scăzut cu 15.7% (de la 593 copii și elevi la 500 copii și elevi);</p>

## EDUCAȚIE ȘI ÎNVĂȚĂMÂNT

OPORTUNITĂȚI	AMENINȚĂRI
<ul style="list-style-type: none"> <li>↓ Existența programelor de finanțare, atât guvernamentale, cât și europene, pentru dezvoltarea sectorului educațional;</li> <li>↓ Posibilitatea accesării fondurilor, atât guvernamentale, cât și europene, în vederea dezvoltării infrastructurii educaționale la nivel local, atât în calitate de solicitant, cât și în calitate de partener;</li> <li>↓ Încheierea parteneriatelor public-privat pentru dezvoltarea infrastructurii educaționale, inclusiv îmbunătățirea procesului educațional;</li> <li>↓ Modernizarea sistemului de învățământ prin adaptarea metodologiilor de predare-învățare la folosirea tehnologiilor informaționale;</li> <li>↓ Extinderea generalizată a facilităților formării profesionale și a perfecționării continue pe tot parcursul vieții a cadrelor didactice;</li> <li>↓ Îmbunătățirea managementului organizațional prin implementarea procedurilor Sistemului de Control Intern Managerial și a celor specifice managementului calității;</li> <li>↓ Posibilitatea preluării și adaptării metodelor de bună practică din țările Uniunii Europene cu privire la activitățile didactice.</li> </ul>	<ul style="list-style-type: none"> <li>↓ Scăderea populației școlare poate influența numărul de unități de învățământ în cadrul cărora se desfășoară activitate didactică;</li> <li>↓ Posibilitatea apariției fenomenului de abandon școlar, din cauza condițiilor de trai și a veniturilor mici sau a scăderii interesului elevilor;</li> <li>↓ Alocarea unor resurse financiare la nivel național ce nu acoperă în întregime necesitățile sectorului educațional;</li> <li>↓ Politică de salarizare existentă în domeniul educațional, cu influențe negative asupra calității actului didactic;</li> <li>↓ Lipsa unei baze materiale moderne și adaptată noilor tendințe educaționale;</li> <li>↓ Lipsa condițiilor atractive pentru desfășurarea procesului educațional de către cadrele didactice tinere.</li> </ul>

## SĂNĂTATE ȘI ASISTENȚĂ SOCIALĂ

PUNCTE TARI	PUNCTE SLABE
<ul style="list-style-type: none"> <li>↳ În comună există unități sanitare, care oferă cetățenilor acces la analize medicale amănunțite și controale medicale de specialitate;</li> <li>↳ Potrivit studiului de opinie, 82.0% dintre locuitorii au utilizat în ultimul an serviciile medicale din comună, dintre aceștia 99.8% fiind mulțumiți și foarte mulțumiți de calitatea serviciilor medicale primite;</li> <li>↳ Potrivit studiului de opinie, 73.4% dintre respondenții consideră că numărul de farmacii din comună este suficient;</li> <li>↳ În ceea ce privește evaluarea unităților sanitare din comună, 97.1% dintre respondenți sunt de părere că acestea corespund nevoilor populației;</li> <li>↳ În perioada 2017 - 2020, numărul de copii cu dizabilități a scăzut de la 20 persoane la 17 persoane;</li> <li>↳ În perioada 2013 - 2020, atât numărul de familii beneficiare de alocație de susținere familială, cât și numărul de familii care au făcut cerere și care au beneficiat de ajutor pentru încălzirea locuinței, respectiv numărul de persoane beneficiare de venit minim garantat au scăzut.</li> <li>↳ Numărul de pensionari din comună s-a redus cu aproximativ 2.6% în perioada 2013 - 2020 (de la 1.544 pensionari la 1.504 pensionari).</li> </ul>	<ul style="list-style-type: none"> <li>↳ În perioada 2017 - 2020 numărul total al persoanelor cu dizabilități de pe raza Comunei Florești-Stoenești a crescut cu 39.7% (de la 73 persoane la 102 persoane);</li> <li>↳ Numărul de adulți cu dizabilități, în perioada 2017 - 2020 a crescut de la 53 persoane la 85 persoane;</li> <li>↳ În perioada 2013 - 2020, numărul copiilor cu părinți plecați la muncă în străinătate a crescut de la 32 copii la 34 copii, toți copiii fiind rămași acasă în îngrijirea rudelor până la gradul IV, fără măsură de protecție;</li> <li>↳ În perioada 2013 - 2020, numărul de copii rămași acasă care se află în sistemul de protecție socială a crescut de la 3 copii la 8 copii.</li> </ul>

## SĂNĂTATE ȘI ASISTENȚĂ SOCIALĂ

OPORTUNITĂȚI	AMENINȚĂRI
<p>↓ Posibilitatea accesării unor fonduri guvernamentale și europene pentru dezvoltarea sectorului de sănătate, atât în infrastructură, cât și asistență medicală;</p> <p>↓ Posibilitatea de a dota cu aparatură performantă cabinetele medicale din mediul rural;</p> <p>↓ Politici sociale cu susținere din partea Uniunii Europene;</p> <p>↓ Posibilitatea preluării modelelor de bună practică din țările dezvoltate ale Uniunii Europene privind metodologia de abordare a problemei domeniului social;</p> <p>↓ Dezvoltarea antreprenoriatului social în vederea creării mai multor unități protejate în mediul rural pentru scăderea gradului de dependență a persoanelor vulnerabile social;</p> <p>↓ Existența la nivel național a legislației care reglementează serviciile sociale și standardele de calitate;</p> <p>↓ Digitalizarea completă a sistemului de sănătate pentru a eficientiza și facilita intervențiile medicale, astfel încât populația să aibă acces rapid la servicii medicale de calitate.</p>	<p>↓ Migrația medicilor și a personalului medico-sanitar spre mediul urban sau spre alte țări;</p> <p>↓ Salarii mici în rândul specialiștilor din sănătate și asistență socială;</p> <p>↓ Lipsa capacităților și abilităților manageriale la nivelul sistemului de sănătate;</p> <p>↓ Deteriorarea spațiilor și aparaturii și diminuarea calității serviciilor medicale din mediul rural, din cauza fondurilor insuficiente și a managementului defectuos;</p> <p>↓ Probleme financiare majore ale sistemului public de sănătate;</p> <p>↓ Creșterea numărului de copii ai căror părinți sunt plecați la muncă în străinătate și sporirea numărului de copii abandonati.</p>

134

## CULTURĂ ȘI TIMP LIBER

PUNCTE TARI	PUNCTE SLABE
<ul style="list-style-type: none"> <li>└ Patrimoniul cultural al Comunei Florești-Stoenești este unul bogat;</li> <li>└ În perioada 2014 - 2020, numărul de biblioteci a rămas constant;</li> <li>└ În perioada 2013 - 2020, numărul de volume existente în cadrul bibliotecilor a crescut de 2 ori, de la 8.911 volume la 18.035 volume;</li> <li>└ Pe raza comunei există numeroase locuri de joacă pentru copii și terenuri de sport;</li> <li>└ Aproximativ 92.0% dintre participanții la studiul de opinie a populației sunt mulțumiți și foarte mulțumiți de oferta de petrecere a timpului liber pe raza comunei;</li> <li>└ Aproximativ 91.0% dintre respondenți consideră că această comună stă bine și foarte bine la numărul de terenuri de sport și starea acestora;</li> <li>└ Peste 85.0% dintre respondenți consideră că această comună stă bine și foarte bine la numărul de parcuri (92.5%) și dotările acestora și locurile de joacă pentru copii (89.0%);</li> <li>└ Cel puțin 70.0% dintre locuitori consideră că această comună stă bine la: numărul de biblioteci și dotările acestora, numărul de spații culturale, condițiile și dotările acestora, respectiv numărul de spații culturale.</li> </ul>	<ul style="list-style-type: none"> <li>└ În perioada 2013 - 2020, numărul de volume eliberate a scăzut de două ori, de la 2.395 volume la 1.194 volume;</li> <li>└ Numărul de cititori activi ai comunei a scăzut de 1.5 ori în perioada 2013 - 2020;</li> <li>└ Ponderea volumelor eliberate din totalul volumelor existente în cadrul bibliotecilor a scăzut cu 20.3 puncte procentuale;</li> <li>└ În ceea ce privește numărul de săli de sport și starea acestora, 90.7% dintre cetățeni consideră că această comună stă prost și foarte prost;</li> <li>└ Referitor la numărul evenimentelor locale, 41.6% dintre cetățeni consideră că această comună stă prost și foarte prost;</li> <li>└ Dintre participanții la studiul de opinie, 20.3% sunt de părere că este necesară amenajarea unor facilități noi de petrecere a timpului liber.</li> </ul>

## CULTURĂ ȘI TIMP LIBER

OPORTUNITĂȚI	AMENINȚĂRI
<ul style="list-style-type: none"> <li>↑ Oportunitatea de a realiza evenimente cu tradiții;</li> </ul>	
<ul style="list-style-type: none"> <li>↑ Existența și posibilitatea accesării, atât a fondurilor guvernamentale, cât și a fondurilor europene, pentru dezvoltarea sectorului cultural;</li> </ul>	<ul style="list-style-type: none"> <li>↓ Discrepanțe între domeniul cultural și nevoile, respectiv interesele comunității;</li> <li>↓ Pierderea interesului cu privire la domeniul cultural,</li> </ul>
<ul style="list-style-type: none"> <li>↑ Existența și posibilitatea accesării, atât a fondurilor guvernamentale, cât și a fondurilor europene, pentru dezvoltarea sectorului de petrecere a timpului liber;</li> </ul>	<ul style="list-style-type: none"> <li>↓ nerecunoșcându-se aportul la dezvoltarea locală și creșterea calității vieții;</li> <li>↓ Fonduri insuficiente alocate sectorului cultural;</li> <li>↓ Infrastructura de transport neadaptată la standardele comunitare.</li> </ul>
<ul style="list-style-type: none"> <li>↑ Informatizarea bibliotecilor și a serviciilor oferite de acestea.</li> </ul>	

139

## SERVICII PUBLICE

PUNCTE TARI	PUNCTE SLABE
<ul style="list-style-type: none"> <li>└ Comuna Florești-Stoenești este tranzitată de autostrada A1 București - Pitești, aspect care conduce la o dezvoltare urbanistică și economică a comunei;</li> <li>└ Majoritatea cetățenilor au acces la transportul public de persoane;</li> <li>└ În Comuna Florești-Stoenești există sistem de distribuție gaze naturale;</li> <li>└ Primăria Florești-Stoenești are în desfășurare investiții referitoare la sectorul de apă, gradul de acoperire al localității fiind de aproximativ 97.0%;</li> <li>└ În perioada 2013 - 2020, lungimea totală a conductelor de distribuție a gazelor naturale a crescut de la 28 kilometri la 31.8 kilometri;</li> <li>└ Numărul gospodăriilor racordate la sistemul de distribuție a gazelor naturale, în perioada 2013 - 2020, a crescut de la an la an;</li> <li>└ Primăria Florești-Stoenești a realizat demersuri pentru modernizarea și extinderea sistemului de iluminat public;</li> <li>└ Potrivit studiului realizat, majoritatea cetățenilor au acces la iluminatul public stradal în zona în care locuiesc;</li> </ul>	<ul style="list-style-type: none"> <li>└ În Comuna Florești-Stoenești nu există sistem de canalizare;</li> <li>└ Principalele probleme ale infrastructurii rutiere de la nivel local sunt lipsa trotuarelor, respectiv lipsa rigolelor sau șanțurilor.</li> </ul>

## SERVICIILE PUBLICE

PUNCTE TARI	PUNCTE SLABE
<p>↳ În comună există cetățeni care utilizează surse de energie verde, iar 60.0% dintre cei care au auzit de acest tip de energie, doresc să investească în domeniu dacă se ivește oportunitatea;</p> <p>↳ Colectarea deșeurilor menajere se realizează de către un operator autorizat. În plus, la nivel local se realizează și colectarea selectivă a deșeurilor menajere, respectiv a deșeurilor de echipamente electrice și electronice (DEEE);</p> <p>↳ Majoritatea cetățenilor sunt de părere că există suficiente spații verzi pe raza comunei;</p> <p>↳ Majoritatea cetățenilor sunt de părere că nu există surse de poluare pe raza comunei;</p> <p>↳ Cetățenii Comunei Florești-Stoenești au acces la serviciile de telecomunicații;</p> <p>↳ Potrivit studiului de opinie a populației, locuitorii se simt în siguranță pe raza comunei, aceștia fiind totodată mulțumiți și de modul în care Autoritățile de Ordine Publică își îndeplinesc atribuțiile.</p>	<p>↳ Potrivit studiului realizat, 7.8% dintre locuitorii sunt de părere că există surse de poluare pe raza comunei;</p> <p>↳ Pe raza Comunei Florești-Stoenești s-au înregistrat pagube materiale din cauza calamităților naturale.</p>


## SERVICII PUBLICE

OPORTUNITĂȚI	AMENINȚĂRI
<ul style="list-style-type: none"> <li>↓ Existența și posibilitatea accesării unor programe cu finanțare europeană orientate spre creșterea randamentului și eficienței energetice;</li> <li>↓ Existența Planului de Amenajare Teritorială Națională, Master Planului Infrastructurii de Apă și de Canalizare la nivel de județ și a Asociațiilor de Dezvoltare Intracomunitară;</li> <li>↓ Existența și posibilitatea accesării fondurilor europene destinate reabilitării condițiilor de mediu din zona rurală;</li> <li>↓ Receptivitatea populației la campaniile pentru promovarea colectării selective a deșeurilor;</li> <li>↓ Angrenarea societății civile în activitatea de prevenire a infracțiunilor și existența unei legislații ferme în vederea descurajării infracționalității;</li> <li>↓ Adoptarea unor măsuri de prevenire a poluării și/sau de reducere a impactului poluării asupra ecosistemelor;</li> <li>↓ Programe de instruire în rândul personalului de specialitate;</li> </ul>	<ul style="list-style-type: none"> <li>↓ Tendința de creștere a prețurilor resurselor energetice sub influența instabilității monedelor internaționale;</li> <li>↓ Deteriorarea calității apei, în cazul în care evacuările de ape uzate și menajere se vor face necontrolat;</li> <li>↓ Nivel scăzut de educare a populației cu privire la colectarea selectivă a deșeurilor, respectiv menținerea mentalității de indiferență față de protecția mediului;</li> <li>↓ Insuficiența resurselor alocate pentru exercitarea corespunzătoare a atribuțiilor de siguranță publică;</li> <li>↓ Creșterea ratei infracționalității ca urmare a crizei economico-financiare mondiale;</li> <li>↓ Creșterea numărului de persoane cu rezidență poate genera dificultăți în activitățile de evidență a populației;</li> <li>↓ Fluctuația funcționarilor publici din cauza salariilor mici, personalul bine pregătit fiind tentat să caute locuri de muncă în sectorul privat;</li> <li>↓ Schimbări legislative prea frecvente pentru a fi asimilate eficient;</li> </ul>

## SERVICII PUBLICE

OPORTUNITĂȚI	AMENINȚĂRI
<p>↓ Existența și posibilitatea accesării, atât a fondurilor guvernamentale, cât și a fondurilor europene, destinate în mod special modernizării administrației publice;</p> <p>↓ Existența și posibilitatea accesării, atât a fondurilor guvernamentale, cât și a fondurilor europene, orientate direct spre dezvoltare rurală;</p> <p>↓ Existența și posibilitatea accesării, atât a fondurilor guvernamentale, cât și a fondurilor europene, pentru asfaltarea drumurilor de interes local;</p> <p>↓ Existența și posibilitatea accesării, atât a fondurilor guvernamentale, cât și a fondurilor europene pentru dotarea serviciilor publice aflate în subordinea Consiliilor Locale;</p> <p>↓ Posibilitatea realizării de parteneriate public-privat;</p> <p>↓ Existența rețelelor tehnico-edilitare care oferă posibilitatea de extindere.</p>	<p>↓ Instabilitate legislativă, monetară și politică;</p> <p>↓ Criză economico-financiară la nivel național și internațional;</p> <p>↓ Surse financiare insuficiente pentru susținerea proiectelor de modernizare a infrastructurii;</p> <p>↓ Lipsa investițiilor în infrastructura locală are efecte negative asupra atractivității zonei și a uzurii premature a autovehiculelor populației.</p>

# DIRECȚII STRATEGICE

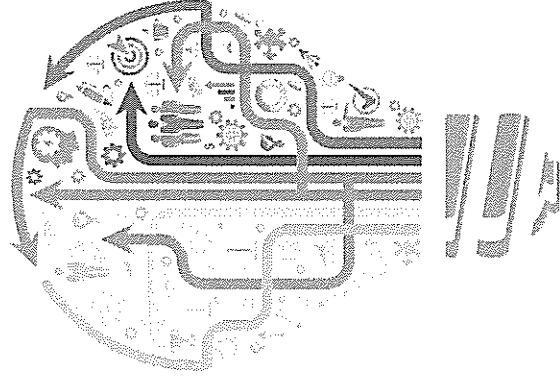


### MISIUNE

Primăria Florești-Stoenești este permanent în slujba nevoilor comunității locale prestand servicii de calitate populației într-o manieră legală, transparentă și echitabilă, respectiv asigurând un climat propice dezvoltării mediului de afaceri, acordarea de facilități investitorilor și creșterea nivelului de trai al locuitorilor.

### VIZIUNE

Comuna Florești-Stoenești va deveni un centru economic competitiv, atractiv și diversificat, capabil să asigure un nivel de trai la standarde înalte, bazat pe dezvoltarea echilibrată a infrastructurii de utilități, serviciilor publice și a sectorului economic, respectiv protejarea mediului și valorificarea responsabilă a resurselor locale.



### OBIECTIV GENERAL

Dezvoltarea durabilă a Comunei Florești-Stoenești și reducerea decalajelor rural-urban prin utilizarea eficientă a resurselor disponibile la nivel local.

### OBIECTIVE SPECIFICE

- O.S. 1:** Modernizarea infrastructurii rutiere și a infrastructurii tehnico-edilitare
- O.S. 2:** Îmbunătățirea calității serviciilor publice
- O.S. 3:** Protejarea mediului înconjurător
- O.S. 4:** Dezvoltarea sectorului economic

PRIORITY	DIRECȚIA STRATEGICĂ 1	MĂSURI
<p><b>1.1. Dezvoltarea infrastructurii rutiere</b></p> <p><b>DEZVOLTARE ECHILIBRATĂ A INFRASTRUCTURII RUTIERE, A INFRASTRUCTURII TEHNICO-EDILITARE ȘI AMENAJAREA TERITORIULUI</b></p>	<p>1.1.1. Modernizarea și reabilitarea infrastructurii rutiere de interes local</p> <p>1.1.2. Îmbunătățirea accesibilității teritoriale</p> <p>1.1.3. Sporirea siguranței de circulație rutieră și pietonală pe drumurile publice</p> <p>1.1.4. Modernizarea sistemului de transport public</p> <p>1.1.5. Dezvoltarea infrastructurii de acces agricol</p> <p>1.1.6. Îmbunătățirea accesibilității exploatațiilor agricole</p> <p>1.2.1. Dezvoltarea sistemului de alimentare cu apă potabilă</p> <p>1.2.2. Dezvoltarea sistemului de canalizare</p> <p>1.2.3. Dezvoltarea sistemului de distribuție a gazelor naturale</p> <p>1.2.4. Asigurarea unui standard de viață ridicat pentru locuitorii comunei prin armonizarea cu standardele europene în domeniul calității apei potabile, a tratării apelor uzate</p> <p>1.2.5. Dezvoltarea și modernizarea rețelei de distribuție a energiei electrice</p> <p>1.2.6. Adaptarea rețelei de iluminat la standarde europene</p> <p>1.2.7. Creșterea gradului de confort și siguranță a populației, din punct de vedere al iluminatului public</p> <p>1.2.8. Îmbunătățirea serviciilor de telecomunicații</p>	

15/2

	PRIORITATE	DIRECȚIA STRATEGICĂ 1	MĂSURI
DEZVOLTARE ECHILIBRATĂ A INFRASTRUCTURII RUTIERE, A INFRASTRUCTURII TEHNICO- EDILITARE ȘI AMENAJAREA TERITORIULUI	1.3. Amenajarea teritoriului	1.3.1. Creșterea gradului de acoperire geografică și de înregistrare a proprietăților în sistemul integrat de cadastru și carte funciară 1.3.2. Utilizarea rațională și echilibrată a resurselor din teritoriu și valorificarea potențialului natural, economic și uman 1.3.3. Stabilirea modului de utilizare a terenurilor și a reglementărilor de realizare a construcțiilor 1.3.4. Regularizare și îndiguire cursuri de apă 1.3.5. Creșterea oportunităților de investiții în domeniile economice specifice localității	

DIRECȚIA STRATEGICĂ 2	PRIORITY	MĂSURI
<p style="text-align: center;"><b>PROTEJAREA MEDIULUI ȘI OPTIMIZAREA UTILIZĂRII RESURSELOR REGENERABILE DE ENERGIE</b></p>	<p><b>2.1. Creșterea eficienței energetice în clădirile publice</b></p>	<p>2.1.1. Gestionarea eco-eficientă a consumului de energie prin valorificarea potențialului resurselor regenerabile de energie</p> <p>2.1.2. Reducerea emisiilor de gaze cu efect de seră</p> <p>2.1.3. Reducerea consumului de energie din instituțiile publice din localitate</p> <p>2.1.4. Creșterea gradului de independență energetică a clădirilor publice</p> <p>2.1.5. Modernizarea clădirilor publice cu destinație de unități de învățământ în vederea creșterii performanței energetice a acestora</p> <p>2.1.6. Reducerea efectelor consumului final de energie asupra mediului înconjurător</p> <p>2.1.7. Crearea unui climat adecvat desfășurării activității funcționarilor pe timp de vară/iarnă</p>
	<p><b>2.2. Creșterea eficienței energetice a sistemului de iluminat public</b></p>	<p>2.2.1. Creșterea gradului de confort și siguranță a populației, din punct de vedere al iluminatului public</p> <p>2.2.2. Adaptarea rețelei de iluminat la standarde europene</p> <p>2.2.3. Dezvoltarea și modernizarea rețelei de distribuție a energiei electrice</p> <p>2.2.4. Gestionarea inteligentă a energiei în infrastructura de iluminat public</p>

153

	PRIORITATE	MĂSURI
<b>PROTEJAREA MEDIULUI ȘI OPTIMIZAREA UTILIZĂRII RESURSELOR REGENERABILE DE ENERGIE</b>	<b>2.3. Îmbunătățirea managementului deșeurilor</b>	2.3.1. Dezvoltarea sistemelor de management integrat a deșeurilor și tranziția de la economia tradițională, liniară către o economie circulară (model de producție și consum care implică partajarea, reutilizarea, repararea, renovarea și reciclarea materialelor și produselor existente cât mai mult posibil)
		2.3.2. Îmbunătățirea calității și eficienței serviciului de salubritate prin decizii optime de planificare și implementare privind reducerea, reutilizarea, reciclarea și eliminarea deșeurilor menajere
		2.3.3. Îmbunătățirea eficienței serviciului de salubritate prin dotare corespunzătoare
		2.3.4. Eficientizarea controlului privind depozitarea deșeurilor netratate provenite din agricultură și din activitățile de creștere a animalelor
		2.3.5. Îmbunătățirea calității mediului

PRIORITATE	DIRECȚIA STRATEGICĂ 3	MĂSURI
<p><b>3.1. Îmbunătățirea serviciilor de învățământ și educație</b></p>	<p>3.1.1. Îmbunătățirea infrastructurii educaționale în vederea asigurării unui cadru propice de desfășurare a actului educațional în unitățile de învățământ de pe raza comunei</p> <p>3.1.2. Asigurarea unui mediu benefic dezvoltării educaționale și personale a elevilor</p> <p>3.1.3. Îmbunătățirea calității actului educațional</p> <p>3.1.4. Asigurarea accesului la educație a populației aflate în situații de risc, implicat prevenirea abandonului școlar</p> <p>3.1.5. Impulsionarea activității de studiu și cercetare la nivel local</p>	
<p><b>3.2. Îmbunătățirea serviciilor de sănătate și asistență socială</b></p>	<p>3.2.1. Dezvoltarea unui sistem de servicii medicale moderne, performante și accesibile tuturor categoriilor de persoane și îmbunătățirea stării de sănătate a cetățenilor prin creșterea accesului la servicii de sănătate preventive și curative</p> <p>3.2.2. Dezvoltarea și eficientizarea unor servicii sociale proiectate și furnizate adecvat, adaptate nevoilor tuturor categoriilor de grupuri vulnerabile</p>	
<p><b>3.3. Dezvoltarea sectorului cultural</b></p>	<p>3.3.1. Conservarea și promovarea tradițiilor și obiceiurilor locale, animarea vieții culturale și creșterea calității vieții socio-culturale</p> <p>3.3.2. Modernizarea așezămintelor culturale</p> <p>3.3.3. Diversificarea activităților cultural-artistice</p>	

**ÎMBUNĂȚĂȚIREA  
CALITĂȚII VIEȚII**

PRIORITY	DIRECȚIA STRATEGICĂ 3	MĂSURI
<p><b>ÎMBUNĂTĂȚIREA CALITĂȚII VIEȚII</b></p> <p><b>3.4. Dezvoltarea facilităților de agrement și petrecere a timpului liber</b></p>	<p>3.4.1. Îmbunătățirea managementului local în sectorul sportiv și susținerea activităților sportive</p> <p>3.4.2. Modernizarea infrastructurii sportive</p> <p>3.4.3. Diversificarea activităților sportive și competiționale</p> <p>3.4.4. Îmbunătățirea managementului local în sectorul de agrement prin susținerea activităților specifice</p> <p>3.4.5. Modernizarea infrastructurii de agrement</p> <p>3.4.6. Diversificarea activităților recreative și de divertisment</p> <p>3.4.7. Înființarea de spații verzi și modernizarea celor existente</p> <p>3.4.8. Înființarea și dotarea locurilor de joacă pentru copii</p> <p>3.4.9. Asigurarea facilităților necesare înființării de spații pentru petrecerea timpului liber</p>	

161

PRIORITY	DIRECȚIA STRATEGICĂ 4	MĂSURI
<p>4.1. Creșterea ocupării forței de muncă și dezvoltarea resurselor umane</p>	<p>4.1.1. Crearea unei legături între comunitatea locală și AIOFM, Primărie și Inspectoratul Școlar Județean în vederea analizării situației și elaborării unor strategii comune și eficiente</p> <p>4.1.2. Extinderea funcției educative a societății la un ansamblu de instituții formative (școală, mass-media, familie, instituții, societăți comerciale, ONG)</p> <p>4.1.3. Realizarea de parteneriate între unitățile de învățământ din comună și agenții economici</p> <p>4.1.4. Sporirea participării tinerilor la viața economică prin proiecte pilot în afaceri și experimentarea unor centre pentru dezvoltarea și folosirea eficientă a resurselor umane</p> <p>4.1.5. Stimularea formării profesionale continue prin implementarea unor programe de consiliere, orientare și reorientare a carierei pentru tineri și adulți</p>	<p>4.2.1. Crearea unui mediu de afaceri menit a atrage investiții private importante din țară și străinătate</p> <p>4.2.2. Creșterea numărului de agenți economici în comună, sprijinirea dezvoltării acestora și diversificarea activităților economice</p> <p>4.2.3. Îmbunătățirea colaborării între agenții economici</p> <p>4.2.4. Îmbunătățirea colaborării dintre agenții economici și autoritățile publice</p> <p>4.2.5. Creșterea gradului de informare a agenților economici în privința accesării fondurilor europene</p>
<p>4.2. Crearea unui mediu de afaceri stimulat și competitiv</p>		

**DEZVOLTAREA  
SECTORULUI  
ECONOMIC**

	<b>DIRECȚIA STRATEGICĂ 5</b>	<b>MĂSURI</b>
<b>PRIORITATE</b>		
	<b>5.1. Îmbunătățirea serviciilor administrației publice locale</b>	<p>5.1.1. Îmbunătățirea coeziunii dintre administrația publică locală și alți factori interesați prin dezvoltarea capacității de planificare strategică și prin organizarea periodică de consultări publice ale societății civile privind proiectele de dezvoltare ale comunei</p> <p>5.1.2. Fluidizarea comunicării administrației publice locale cu administrația publică județeană și centrală</p> <p>5.1.3. Îmbunătățirea calității și diversificarea serviciilor din cadrul primăriei prin digitalizare și dotare cu softuri și echipamente performante și nu numai</p> <p>5.1.4. Îmbunătățirea serviciilor publice</p> <p>5.1.5. Dotarea primăriei cu utilaje pentru întreținerea domeniului public</p> <p>5.1.6. Creșterea transparenței decizionale a administrației publice locale</p>
<b>DEZVOLTAREA CAPACITĂȚII ADMINISTRATIVE</b>		
	<b>5.2. Îmbunătățirea serviciilor pentru situații de urgență</b>	<p>5.2.1. Îmbunătățirea gradului de operativitate și intervenție în situații de urgență și dotarea corespunzătoare a serviciului voluntar pentru situații de urgență</p> <p>5.2.2. Asigurare în zona de competență, în mod unitar și profesionist, a apărării vieții și sănătății populației în caz de calamitate</p> <p>5.2.3. Achiziționarea de utilaje și echipamente pe tipuri de riscuri (inundații, incendii etc.)</p>
	<b>5.3. Parteneriate</b>	<p>5.3.1. Constituirea de parteneriate public-privat (ex. Grup de Acțiune Locală)</p> <p>5.3.2. Constituirea de parteneriate cu entități publice pentru implementarea de strategii integrate în vederea dezvoltării teritoriului</p>



# PORTOFOLIU DE PROIECTE

- LISTĂ PROIECTE
- FIȘE DE PROIECT
- SURSE DE FINANȚARE

## LISTĂ PROIECTE

1. Modernizare și reabilitare drumuri de interes local în Comuna Florești-Stoenești, Județul Giurgiu
  2. Reabilitare drum de legătură între DJ 401A și DJ 404 Comuna Florești-Stoenești, Județul Giurgiu
  3. Modernizare drumuri în Comuna Florești-Stoenești, Județul Giurgiu
  4. Modernizare drumuri de exploatare agricolă în Comuna Florești-Stoenești, Județul Giurgiu
  5. Modernizare trotuare în Comuna Florești-Stoenești, Județul Giurgiu
  6. Construire piste de biciclete în Comuna Florești-Stoenești, Județul Giurgiu
  7. Documentație tehnică pentru semnalizare rutieră în Comuna Florești-Stoenești, Județul Giurgiu
  8. Amenajare stații de încărcare vehicule electrice în Comuna Florești-Stoenești, Județul Giurgiu
  9. Extindere sistem de alimentare cu apă și sistem de canalizare în Comuna Florești-Stoenești, Județul Giurgiu
- Giurgiu
10. Extindere rețea de distribuție gaze naturale în Comuna Florești-Stoenești, Județul Giurgiu
  11. Extindere rețea de energie electrică în Comuna Florești-Stoenești, Județul Giurgiu
  12. Extindere rețea de iluminat public în Comuna Florești-Stoenești, Județul Giurgiu
  13. Modernizarea sistemului de iluminat public în Comuna Florești-Stoenești, Județul Giurgiu
  14. Extinderea sistemului de supraveghere video în Comuna Florești-Stoenești, Județul Giurgiu
  15. Construire anexe sociale pentru biserici în localitățile Palanca, Stoenești și Florești, Comuna Florești-Stoenești, Județul Giurgiu
16. Dotare Școală Gimnazială nr. 1 Florești, Comuna Florești-Stoenești, Județul Giurgiu
  17. Dotare Școală Gimnazială nr. 3 Palanca, Comuna Florești-Stoenești, Județul Giurgiu
  18. Modernizarea, reabilitarea și dotarea Grădiniței nr. 2 Stoenești
  19. Corp nou Școala Gimnazială nr. 3 Palanca, cu 6 săli de clasă, Sat Palanca, Comuna Florești-Stoenești, Județul Giurgiu
- Județul Giurgiu
20. Construire creșă în Comuna Florești-Stoenești, Județul Giurgiu
  21. Înființare cămin cultural în Satul Palanca, Comuna Florești-Stoenești, Județul Giurgiu
  22. Construire complex sportiv, Sat Stoenești, Comuna Florești-Stoenești, Județul Giurgiu
  23. Sală de sport, Sat Florești, Comuna Florești-Stoenești, Județul Giurgiu
  24. Amenajare locuri de joacă pentru copii în Comuna Florești-Stoenești, Județul Giurgiu
  25. Amenajare teren dirt-track în Comuna Florești-Stoenești, Județul Giurgiu
  26. Îmbunătățirea proceselor administrative în Primăria Florești-Stoenești prin utilizarea instrumentelor digitale
  27. Actualizarea Planului Urbanistic General (P.U.G.) al Comunei Florești-Stoenești, Județul Giurgiu

28. Sistem inteligent de management în Comuna Florești-Stoenești pentru integrarea datelor spațiale într-o soluție G.I.S.

29. Dotarea cu utilaje și/sau echipamente pentru intervenții în situații de urgență în Comuna Florești-Stoenești, Județul Giurgiu

30. Dotarea cu utilaje și/sau echipamente pentru întreținerea domeniului public al Comunei Florești-Stoenești, Județul Giurgiu

31. Stație de compostare deșeurilor biodegradabile în Comuna Florești-Stoenești, Județul Giurgiu

32. Centru de colectare deșeurilor electrice și electronice, respectiv deșeurilor voluminoase în Comuna Florești-Stoenești, Județul Giurgiu

33. Amenajare zonă de depozitare a deșeurilor din construcții în Comuna Florești-Stoenești, Județul Giurgiu

## Fișă proiect nr. 1. Modernizare și reabilitare drumuri de interes local în Comuna Florești-Stoenești, Județul Giurgiu

### Scop

Îmbunătățirea condițiilor de trafic rutier și asigurarea unei circulații rutiere fluente în condiții de confort și siguranță în Comuna Florești-Stoenești.

### Obiective specifice

- Modernizarea infrastructurii rutiere din Comuna Florești-Stoenești în conformitate cu standardele europene;
- Realizarea de șanțuri și rigole cu secțiuni caracteristice, dimensionate potrivit situației din teren;
- Sporirea siguranței circulației pe drumurile publice;
- Diminuarea riscurilor de producere a eventualelor accidente rutiere;
- Facilitarea accesului tuturor locuitorilor din Comuna Florești-Stoenești la infrastructura rutieră;
- Îmbunătățirea aspectului comunei;
- Dezvoltarea durabilă a Comunei Florești-Stoenești.

### Potențiale surse de finanțare

- Surse proprii (buget local);
- Surse externe (fonduri guvernamentale, fonduri europene, credite etc.).

### Activități principale

- Identificarea surselor de finanțare și analiza posibilității accesării sursei de finanțare din punct de vedere al nevoilor existente la

momentul respectiv și al soluțiilor ce pot fi implementate;

- Managementul de proiect pentru investiție în funcție de etapa de implementare a proiectului;
- Întocmirea și elaborarea documentațiilor tehnice cu respectarea etapelor de elaborare și conținutului-cadru al documentațiilor tehnico-economice aferente obiectivelor/proiectelor de investiții finanțate din fonduri publice (ex. studiu de fezabilitate, documentație de obținere a avizelor, documentație pentru autorizarea/desființarea lucrărilor de construire, autorizație de construire, proiect tehnic de execuție etc.);
- Realizarea procedurilor de achiziție publică cu respectarea legislației în vigoare pentru achiziția de servicii/execuția lucrării propriu-zisă, în funcție de etapele premergătoare obiectivului de investiție;
- Realizarea obiectivului de investiție propus prin proiect;
- Recepția la terminarea lucrării, respectiv la expirarea termenului de garanție;
- Monitorizarea post execuție.

### Beneficiari

Populația Comunei Florești-Stoenești  
 Agenții economici din Comuna Florești-Stoenești  
 Participanții la traficul rutier care tranzitează Comuna Florești-Stoenești  
 Potențialii investitori

### Perioadă de implementare

2021 - 2027

## Fișă proiect nr. 2. Reabilitare drum de legătură între DJ 401A și DJ 404 Comuna Florești-Stoenești, Județul Giurgiu

### Scop

Îmbunătățirea condițiilor de trafic rutier și asigurarea unei circulații rutiere fluente în condiții de confort și siguranță în Comuna Florești-Stoenești.

### Obiective specifice

- Modernizarea infrastructurii rutiere din Comuna Florești-Stoenești în conformitate cu standardele europene;
- Realizarea de șanțuri și rigole cu secțiuni caracteristice, dimensionate potrivit situației din teren;
- Sporirea siguranței circulației pe drumurile publice;
- Diminuarea riscurilor de producere a eventualelor accidente rutiere;
- Facilitarea accesului tuturor locuitorilor din Comuna Florești-Stoenești la infrastructura rutieră;
- Îmbunătățirea aspectului comunei;
- Dezvoltarea durabilă a Comunei Florești-Stoenești.

### Potențiale surse de finanțare

- Surse proprii (buget local);
- Surse externe (fonduri guvernamentale, fonduri europene, credite etc.).

### Activități principale

- Identificarea surselor de finanțare și analizarea posibilității accesării sursei de finanțare din punct de vedere al nevoilor existente la

momentul respectiv și al soluțiilor ce pot fi implementate;

- Managementul de proiect pentru investiție în funcție de etapa de implementare a proiectului;
- Întocmirea și elaborarea documentațiilor tehnice cu respectarea etapelor de elaborare și conținutului-cadru al documentațiilor tehnico-economice aferente obiectivelor/proiectelor de investiții finanțate din fonduri publice (ex. studiu de fezabilitate, documentație de obținere a avizelor, documentație pentru autorizarea/desființarea lucrărilor de construire, autorizație de construire, proiect tehnic de execuție etc.);
- Realizarea procedurilor de achiziție publică cu respectarea legislației în vigoare pentru achiziția de servicii/execuția lucrării propriu-zisă, în funcție de etapele premergătoare obiectivului de investiție;
- Realizarea obiectivului de investiție propus prin proiect;
- Recepția la terminarea lucrării, respectiv la expirarea termenului de garanție;
- Monitorizarea post execuție.

### Beneficiari

Populația Comunei Florești-Stoenești  
 Agenții economici din Comuna Florești-Stoenești  
 Participanții la traficul rutier care tranzitează Comuna Florești-Stoenești  
 Potențialii investitori

### Perioadă de implementare

2021 - 2027

128

**Fișă proiect nr. 3. Modernizare drumuri în Comuna Florești-Stoenești, Județul Giurgiu****Scop**

Îmbunătățirea condițiilor de trafic rutier și asigurarea unei circulații rutiere fluente în condiții de confort și siguranță în Comuna Florești-Stoenești.

**Obiective specifice**

- Modernizarea infrastructurii rutiere din Comuna Florești-Stoenești în conformitate cu standardele europene;
- Realizarea de șanțuri și rigole cu secțiuni caracteristice, dimensionate potrivit situației din teren;
- Sporirea siguranței circulației pe drumurile publice;
- Diminuarea riscurilor de producere a eventualelor accidente rutiere;
- Facilitarea accesului tuturor locuitorilor din Comuna Florești-Stoenești la infrastructura rutieră;
- Îmbunătățirea aspectului comunei;
- Dezvoltarea durabilă a Comunei Florești-Stoenești.

**Potențiale surse de finanțare**

- Surse proprii (buget local);
- Surse externe (fonduri guvernamentale, fonduri europene, credite etc.).

**Activități principale**

- Identificarea surselor de finanțare și analizarea posibilității accesării sursei de finanțare din punct de vedere al nevoilor existente la momentul respectiv și al soluțiilor ce pot fi implementate;

- Managementul de proiect pentru investiție în funcție de etapa de implementare a proiectului;

- Întocmirea și elaborarea documentațiilor tehnice cu respectarea etapelor de elaborare și conținutului-cadru al documentațiilor tehnico-economice aferente obiectivelor/proiectelor de investiții finanțate din fonduri publice (ex. studiu de fezabilitate, documentație de obținere a avizelor, documentație pentru autorizarea/desființarea lucrărilor de construire, autorizație de construire, proiect tehnic de execuție etc.);

- Realizarea procedurilor de achiziție publică cu respectarea legislației în vigoare pentru achiziția de servicii/execuția lucrării propriu-zisă, în funcție de etapele premergătoare obiectivului de investiție;

- Realizarea obiectivului de investiție propus prin proiect;

- Recepția la terminarea lucrării, respectiv la expirarea termenului de garanție;

- Monitorizarea post execuție.

**Beneficiari**

Populația Comunei Florești-Stoenești  
 Agenții economici din Comuna Florești-Stoenești  
 Participanții la traficul rutier care tranzitează Comuna Florești-Stoenești  
 Potențialii investitori

**Perioadă de implementare**

2021 - 2027

## Fișă proiect nr. 4. Modernizare drumuri de exploatare agricolă în Comuna Florești-Stoenești, Județul Giurgiu

### Scop

Îmbunătățirea condițiilor de trafic rutier și asigurarea unei circulații rutiere fluente în condiții de confort și siguranță în Comuna Florești-Stoenești.

### Obiective specifice

- Îmbunătățirea infrastructurii rutiere locale prin modernizarea drumurilor de exploatare agricolă;
- Îmbunătățirea accesibilității exploatațiilor agricole;
- Îmbunătățirea performanței economice a fermelor, precum și facilitarea restructurării și modernizării fermelor;
- Asigurarea accesului locuitorilor și consumatorilor economici la infrastructura de bază;
- Sporirea siguranței circulației pe drumurile publice;
- Dezvoltarea durabilă a Comunei Florești-Stoenești.

### Potențiale surse de finanțare

- Surse proprii (buget local);
- Surse externe (fonduri guvernamentale, fonduri europene, credite etc.).

### Activități principale

- Identificarea surselor de finanțare și analiza posibilității accesării sursei de finanțare din punct de vedere al nevoilor existente la

momentul respectiv și al soluțiilor ce pot fi implementate;

- Managementul de proiect pentru investiție în funcție de etapa de implementare a proiectului;
- Întocmirea și elaborarea documentațiilor tehnice cu respectarea etapelor de elaborare și conținutului-cadru al documentațiilor tehnico-economice aferente obiectivelor/proiectelor de investiții finanțate din fonduri publice (ex. studiu de fezabilitate, documentație de obținere a avizelor, documentație pentru autorizarea/desființarea lucrărilor de construire, autorizație de construire, proiect tehnic de execuție etc.);
- Realizarea procedurilor de achiziție publică cu respectarea legislației în vigoare pentru achiziția de servicii/execuția lucrării propriu-zisă, în funcție de etapele premergătoare obiectivului de investiție;
- Realizarea obiectivului de investiție propus prin proiect;
- Recepția la terminarea lucrării, respectiv la expirarea termenului de garanție;
- Monitorizarea post execuție.

### Beneficiari

Populația Comunei Florești-Stoenești  
Agenții economici din Comuna Florești-Stoenești  
Potențialii investitori

### Perioadă de implementare

2021 - 2027

## Fișă proiect nr. 5. Modernizare trotuare în Comuna Florești-Stoenești, Județul Giurgiu

**Scop**

Dezvoltarea infrastructurii rutiere locale și asigurarea circulației pietonale în condiții de siguranță în Comuna Florești-Stoenești.

**Obiective specifice**

- Îmbunătățirea infrastructurii rutiere locale prin modernizarea trotuarelor;
- Modernizarea Comunei Florești-Stoenești în conformitate cu standardele europene;
- Sporirea siguranței circulației pietonale pe drumurile publice;
- Facilitarea accesului tuturor locuitorilor din Comuna Florești-Stoenești la infrastructura pietonală;
- Îmbunătățirea aspectului comunei;
- Dezvoltarea durabilă a Comunei Florești-Stoenești.

**Potențiale surse de finanțare**

- Surse proprii (buget local);
- Surse externe (fonduri guvernamentale, fonduri europene, credite etc.).

**Activități principale**

- Identificarea surselor de finanțare și analiza posibilității accesării sursei de finanțare din punct de vedere al nevoilor existente la momentul respectiv și al soluțiilor ce pot fi implementate;
- Managementul de proiect pentru investiție în funcție de etapa de implementare a proiectului;

- Întocmirea și elaborarea documentațiilor tehnice cu respectarea etapelor de elaborare și conținutului-cadru al documentațiilor tehnico-economice aferente obiectivelor/proiectelor de investiții finanțate din fonduri publice (ex. studiu de fezabilitate, documentație de obținere a avizelor, documentație pentru autorizarea/desființarea lucrărilor de construire, autorizație de construire, proiect tehnic de execuție etc.);
- Realizarea procedurilor de achiziție publică cu respectarea legislației în vigoare pentru achiziția de servicii/execuția lucrării propriu-zisă, în funcție de etapele premergătoare obiectivului de investiție;
- Realizarea obiectivului de investiție propus prin proiect;
- Recepția la terminarea lucrării, respectiv la expirarea termenului de garanție;
- Monitorizarea post execuție.

**Beneficiari**

Populația Comunei Florești-Stoenești  
 Agenții economici din Comuna Florești-Stoenești  
 Participanții la traficul rutier care tranzitează Comuna Florești-Stoenești  
 Potențialii investitori

**Perioadă de implementare**

2021 - 2027

## Fișă proiect nr. 6. Construire piste de biciclete în Comuna Florești-Stoenești, Județul Giurgiu

**Scop**

Amenajare piste de biciclete pentru îmbunătățirea calității mediului în Comuna Florești-Stoenești.

**Obiective specifice**

- Îmbunătățirea infrastructurii rutiere locale;
- Fluidizarea traficului auto pe raza comunei;
- Sporirea siguranței circulației pe drumurile publice și diminuarea riscurilor de producere a eventualelor accidente rutiere în rândul participanților la traficul rutier;
  - Creșterea calității mediului;
  - Reducerea emisiilor poluate și a gazelor cu efect de seră;
  - Dezvoltarea durabilă a Comunei Florești-Stoenești.

**Potențiale surse de finanțare**

- Surse proprii (buget local);
- Surse externe (fonduri guvernamentale, fonduri europene, credite etc.).

**Activități principale**

- Identificarea surselor de finanțare și analizarea posibilității accesării sursei de finanțare din punct de vedere al nevoilor existente la momentul respectiv și al soluțiilor ce pot fi implementate;
- Managementul de proiect pentru investiție în funcție de etapa de implementare a proiectului;

- Întocmirea și elaborarea documentațiilor tehnice cu respectarea etapelor de elaborare și conținutului-cadru al documentațiilor tehnico-economice aferente obiectivelor/proiectelor de investiții finanțate din fonduri publice (ex. studiu de fezabilitate, documentație de obținere a avizelor, documentație pentru autorizarea/desființarea lucrărilor de construire, autorizație de construire, proiect tehnic de execuție etc.);
  - Realizarea procedurilor de achiziție publică cu respectarea legislației în vigoare pentru achiziția de servicii/execuția lucrării propriu-zisă, în funcție de etapele premergătoare obiectivului de investiție;
  - Realizarea obiectivului de investiție propus prin proiect;
  - Recepția la terminarea lucrării, respectiv la expirarea termenului de garanție;
  - Monitorizarea post execuție.

**Beneficiari**

Populația Comunei Florești-Stoenești  
Participanții la traficul rutier care tranzitează Comuna Florești-Stoenești

**Perioadă de implementare**

2021 - 2027

**Fișă proiect nr. 7. Documentație tehnică pentru semnalizare rutieră în Comuna Florești-Stoenești, Județul Giurgiu****Scop**

Îmbunătățirea siguranței circulației rutiere și pietonale pe raza Comunei Florești-Stoenești.

- Recepția la terminarea lucrării, respectiv la expirarea termenului de garanție;
- Monitorizarea post execuție.

**Obiective specifice**

- Realizarea de semnalizare rutieră verticală și orizontală, respectiv indicatoare rutiere, marcaje rutiere și semaforizare;
- Sporirea gradului de siguranță circulației pe drumurile publice, și mai ales în zonele de interes public (primărie, școală, grădiniță, terenuri de sport, locuri de joacă pentru copii etc.);
- Diminuarea riscurilor de producere a eventualelor accidente rutiere;
- Îmbunătățirea aspectului comunei.

**Potențiale surse de finanțare**

- Surse proprii (buget local).

**Activități principale**

- Întocmirea documentațiilor tehnice pentru semnalizare rutieră;
- Avizarea documentațiilor tehnice de către comisia de circulație a Poliției Române;
- Realizarea procedurilor de achiziție publică cu respectarea legislației în vigoare pentru achiziția de servicii/execuția lucrării propriu-zisă;
- Realizarea obiectivului de investiție propus prin proiect;

**Beneficiari**

Populația Comunei Florești-Stoenești  
Agenții economici din Comuna Florești-Stoenești  
Participanții la traficul rutier care tranzitează Comuna Florești-Stoenești

**Perioadă de implementare**

2021 - 2027

## Fișă proiect nr. 8. Amenajare stații de încărcare vehicule electrice în Comuna Florești-Stoenești, Județul Giurgiu

### Scop

Asigurarea infrastructurii de încărcare a vehiculelor electrice care participă la traficul rutier din Comuna Florești-Stoenești.

### Obiective specifice

- Modernizarea infrastructurii rutiere prin implementarea unei logistici lipsite de CO<sub>2</sub>;
- Reducerea emisiilor cu efect de seră;
- Încurajarea utilizării mijloacelor de transport electrice, pentru reducerea poluării cauzate de traficul rutier;
- Reducerea utilizării autovehiculelor ce sunt alimentate în mod convențional;
- Tranziția către un transport competitiv și eficient din punct de vedere al resurselor;
- Dezvoltarea durabilă a Comunei Florești-Stoenești.

### Potențiale surse de finanțare

- Surse proprii (buget local);
- Surse externe (fonduri guvernamentale, fonduri europene, credite etc.).

### Activități principale

- Identificarea surselor de finanțare și analizarea posibilității accesării sursei de finanțare din punct de vedere al nevoilor existente la momentul respectiv și al soluțiilor ce pot fi implementate;

- Managementul de proiect pentru investiție în funcție de etapa de implementare a proiectului;
- Întocmirea și elaborarea documentațiilor tehnice cu respectarea etapelor de elaborare și conținutului-cadru al documentațiilor tehnico-economice aferente obiectivelor/proiectelor de investiții finanțate din fonduri publice (ex. studiu de fezabilitate, proiect tehnic de execuție etc.);
- Realizarea procedurilor de achiziție publică cu respectarea legislației în vigoare pentru achiziția de servicii/execuția lucrării propriu-zisă, în funcție de etapele premergătoare obiectivului de investiție;
- Realizarea obiectivului de investiție propus prin proiect;
- Recepția la terminarea lucrării, respectiv la expirarea termenului de garanție;
- Monitorizarea post execuție.

### Beneficiari

Populația Comunei Florești-Stoenești  
Participanții la traficul rutier care tranzitează Comuna Florești-Stoenești

### Perioadă de implementare

2021 - 2027

Fișă proiect nr. 9. Extindere sistem de alimentare cu apă și sistem de canalizare în Comuna Florești-Stoenești, Județul Giurgiu

**Scop**

Dezvoltarea infrastructurii tehnico-edilitare a Comunei Florești-Stoenești.

**Obiective specifice**

- Îmbunătățirea condițiilor de viață ale populației din Comuna Florești-Stoenești;
- Facilitarea accesului tuturor locuitorilor din Comuna Florești-Stoenești la infrastructura de bază și asigurarea condițiilor la standarde europene;
- Facilitarea accesului consumatorilor economici la utilitățile de bază;
- Atragerea de noi investitori și crearea de noi locuri de muncă la nivelul Comunei Florești-Stoenești;
- Dezvoltarea durabilă a Comunei Florești-Stoenești.

**Potențiale surse de finanțare**

- Surse proprii (buget local);
- Surse externe (fonduri guvernamentale, fonduri europene, credite etc.).

**Activități principale**

- Identificarea surselor de finanțare și analiza posibilității accesării sursei de finanțare din punct de vedere al nevoilor existente la momentul respectiv și al soluțiilor ce pot fi implementate;

- Managementul de proiect pentru investiție în funcție de etapa de implementare a proiectului;
- Întocmirea și elaborarea documentațiilor tehnice cu respectarea etapelor de elaborare și conținutului-cadru al documentațiilor tehnico-economice aferente obiectivelor/proiectelor de investiții finanțate din fonduri publice (ex. studiu de fezabilitate, documentație de obținere a avizelor, documentație pentru autorizarea/desființarea lucrărilor de construire, autorizație de construire, proiect tehnic de execuție etc.);
- Realizarea procedurilor de achiziție publică cu respectarea legislației în vigoare pentru achiziția de servicii/execuția lucrării propriu-zisă, în funcție de etapele premergătoare obiectivului de investiție;
- Realizarea obiectivului de investiție propus prin proiect;
- Recepția la terminarea lucrării, respectiv la expirarea termenului de garanție;
- Monitorizarea post execuție.

**Beneficiari**

Populația Comunei Florești-Stoenești  
 Agenții economici din Comuna Florești-Stoenești  
 Potențialii investitori  
 Instituțiile publice

**Perioadă de implementare**

2021 - 2027

## Fișă proiect nr. 10. Extindere rețea de distribuție gaze naturale în Comuna Florești-Stoenești, Județul Giurgiu

### Scop

Îmbunătățirea condițiilor de viață a populației din Comuna Florești-Stoenești și ridicarea gradului de confort a locuitorilor.

### Obiective specifice

- Îmbunătățirea condițiilor de viață a populației din Comuna Florești-Stoenești;
- Facilitarea accesului tuturor locuitorilor din Comuna Florești-Stoenești la infrastructura de bază și asigurarea condițiilor la standarde europene;
- Facilitarea accesului consumatorilor economici la utilitățile de bază;
- Atragerea de noi investitori și crearea de noi locuri de muncă la nivelul Comunei Florești-Stoenești;
- Dezvoltarea durabilă a Comunei Florești-Stoenești.

### Potențiale surse de finanțare

- Surse proprii (buget local);
- Surse externe (fonduri guvernamentale, fonduri europene, precum Programul Operațional Infrastructură Mare, credite etc.).

### Activități principale

- Identificarea surselor de finanțare și analizarea posibilității accesării sursei de finanțare din punct de vedere al nevoilor existente la momentul respectiv și al soluțiilor ce pot fi implementate;

➤ Managementul de proiect pentru investiție în funcție de etapa de implementare a proiectului;

➤ Întocmirea și elaborarea documentațiilor tehnice cu respectarea etapelor de elaborare și conținutului-cadru al documentațiilor tehnico-economice aferente obiectivelor/proiectelor de investiții finanțate din fonduri publice (ex. studiu de fezabilitate, documentație de obținere a avizelor, documentație pentru autorizarea/desființarea lucrărilor de construire, autorizație de construire, proiect tehnic de execuție etc.);

➤ Realizarea procedurilor de achiziție publică cu respectarea legislației în vigoare pentru achiziția de servicii/execuția lucrării propriu-zisă, în funcție de etapele premergătoare obiectivului de investiție;

➤ Realizarea obiectivului de investiție propus prin proiect;

➤ Recepția la terminarea lucrării, respectiv la expirarea termenului de garanție;

➤ Monitorizarea post execuție.

### Beneficiari

Populația Comunei Florești-Stoenești  
Agenții economici din Comuna Florești-Stoenești  
Potențialii investitori  
Instituțiile publice

### Perioadă de implementare

2021 - 2027

**Fișă proiect nr. 11. Extindere rețea de energie electrică în Comuna Florești-Stoenești, Județul Giurgiu****Scop**

Facilitarea accesului tuturor localnicilor din Comuna Florești-Stoenești la rețeaua de energie electrică.

**Obiective specifice**

- Modernizarea rețelei de distribuție energie electrică;
- Îmbunătățirea condițiilor de viață ale locuitorilor Comunei Florești-Stoenești;
- Creșterea standardului de viață al locuitorilor Comunei Florești-Stoenești prin modernizarea infrastructurii locale;
- Dezvoltarea durabilă a Comunei Florești-Stoenești.

**Potențiale surse de finanțare**

- Surse proprii (buget local);
- Surse externe (fonduri guvernamentale, fonduri europene, precum Programul Operațional Infrastructură Mare, credite etc.).

**Activități principale**

- Identificarea surselor de finanțare și analizarea posibilității accesării sursei de finanțare din punct de vedere al nevoilor existente la momentul respectiv și al soluțiilor ce pot fi implementate;
- Managementul de proiect pentru investiție în funcție de etapa de implementare a proiectului;

➤ Întocmirea și elaborarea documentațiilor tehnice cu respectarea etapelor de elaborare și conținutului-cadru al documentațiilor tehnico-economice aferente obiectivelor/proiectelor de investiții finanțate din fonduri publice (ex. studiu de fezabilitate, documentație de obținere a avizelor, documentație pentru autorizarea/desființarea lucrărilor de construire, autorizație de construire, proiect tehnic de execuție etc.);

- Realizarea procedurilor de achiziție publică cu respectarea legislației în vigoare pentru achiziția de servicii/execuția lucrării propriu-zisă, în funcție de etapele premergătoare obiectivului de investiție;
- Realizarea obiectivului de investiție propus prin proiect;
- Recepția la terminarea lucrării, respectiv la expirarea termenului de garanție;
- Monitorizarea post execuție.

**Beneficiari**

Populația Comunei Florești-Stoenești  
Agenții economici din Comuna Florești-Stoenești  
Potențialii investitori  
Instituțiile publice

**Perioadă de implementare**

2021 - 2027

## Fișă proiect nr. 12. Extindere rețea de iluminat public în Comuna Florești-Stoenești, Județul Giurgiu

### Scop

Satisfacerea cerințelor de vizibilitate pe drumurile publice din Comuna Florești-Stoenești.

### Obiective specifice

- Creșterea gradului de confort și siguranță al populației din punct de vedere al iluminatului public;
- Îmbunătățirea climatului de ordine publică și sporirea siguranței circulației pe drumurile publice;
- Reducerea numărului de accidente rutiere pe toate drumurile publice din Comuna Florești-Stoenești;
- Dezvoltarea durabilă a Comunei Florești-Stoenești.

### Potențiale surse de finanțare

- Surse proprii (buget local);
- Surse externe (fonduri guvernamentale, fonduri europene, credite etc.).

### Activități principale

- Identificarea surselor de finanțare și analizarea posibilității accesării sursei de finanțare din punct de vedere al nevoilor existente la momentul respectiv și al soluțiilor ce pot fi implementate;
- Managementul de proiect pentru investiție în funcție de etapa de implementare a proiectului;

- Întocmirea și elaborarea documentațiilor tehnice cu respectarea etapelor de elaborare și conținutului-cadru al documentațiilor tehnico-economice aferente obiectivelor/proiectelor de investiții finanțate din fonduri publice (ex. studiu de fezabilitate, documentație de obținere a avizelor, documentație pentru autorizarea/desființarea lucrărilor de construire, autorizație de construire, proiect tehnic de execuție etc.);
- Realizarea procedurilor de achiziție publică cu respectarea legislației în vigoare pentru achiziția de servicii/execuția lucrării propriu-zisă, în funcție de etapele premergătoare obiectivului de investiție;
- Realizarea obiectivului de investiție propus prin proiect;
- Recepția la terminarea lucrării, respectiv la expirarea termenului de garanție;
- Monitorizarea post execuție.

### Beneficiari

Populația Comunei Florești-Stoenești  
 Agenții economici din Comuna Florești-Stoenești  
 Participanții la traficul rutier care tranzitează Comuna Florești-Stoenești  
 Potențialii investitori

### Perioadă de implementare

2021 - 2027

## Fișă proiect nr. 13. Modernizarea sistemului de iluminat public în Comuna Florești-Stoenești, Județul Giurgiu

### Scop

Satisfacerea cerințelor de vizibilitate pe drumurile publice din Comuna Florești-Stoenești.

### Obiective specifice

- Îmbunătățirea rețelei de iluminat public și adaptarea acesteia la standardele europene;
- Creșterea gradului de confort și siguranță al populației din punct de vedere al iluminatului public;
- Îmbunătățirea climatului de ordine publică și sporirea siguranței circulației pe drumurile publice;
- Reducerea numărului de accidente rutiere pe toate drumurile publice din Comuna Florești-Stoenești;
- Tranziția de la o economie clasică la o economie circulară;
- Dezvoltarea durabilă a Comunei Florești-Stoenești.

### Potențiale surse de finanțare

- Surse proprii (buget local);
- Surse externe (fonduri guvernamentale, fonduri europene, credite etc.).

### Activități principale

- Identificarea surselor de finanțare și analizarea posibilității accesării sursei de finanțare din punct de vedere al nevoilor existente la momentul respectiv și al soluțiilor ce pot fi implementate;

➤ Managementul de proiect pentru investiție în funcție de etapa de implementare a proiectului;

➤ Întocmirea și elaborarea documentațiilor tehnice cu respectarea etapelor de elaborare și conținutului-cadru al documentațiilor tehnico-economice aferente obiectivelor/proiectelor de investiții finanțate din fonduri publice (ex. studiu de fezabilitate, documentație de obținere a avizelor, documentație pentru autorizarea/desființarea lucrărilor de construire, autorizație de construire, proiect tehnic de execuție etc.);

➤ Realizarea procedurilor de achiziție publică cu respectarea legislației în vigoare pentru achiziția de servicii/execuția lucrării propriu-zisă, în funcție de etapele premergătoare obiectivului de investiție;

➤ Realizarea obiectivului de investiție propus prin proiect;

➤ Recepția la terminarea lucrării, respectiv la expirarea termenului de garanție;

➤ Monitorizarea post execuție.

### Beneficiari

Populația Comunei Florești-Stoenești  
 Agenții economici din Comuna Florești-Stoenești  
 Participanții la traficul rutier care tranzitează Comuna Florești-Stoenești  
 Potențialii investitori

### Perioadă de implementare

2021 - 2027

## Fișă proiect nr. 14. Extinderea sistemului de supraveghere video în Comuna Florești-Stoenești, Județul Giurgiu

### Scop

Creșterea gradului de siguranță a populației din Comuna Florești-Stoenești.

### Obiective specifice

- Îmbunătățirea climatului de ordine publică din Comuna Florești-Stoenești;
- Îmbunătățirea siguranței localnicilor din Comuna Florești-Stoenești;
- Prevenirea infracțiunilor din Comuna Florești-Stoenești.

### Potențiale surse de finanțare

- Surse proprii (buget local);
- Surse externe (fonduri guvernamentale, fonduri europene, credite etc.).

### Activități principale

- Identificarea surselor de finanțare și analizarea posibilității accesării sursei de finanțare din punct de vedere al nevoilor existente la momentul respectiv și al soluțiilor ce pot fi implementate;
- Managementul de proiect pentru investiție în funcție de etapa de implementare a proiectului;
- Întocmirea și elaborarea documentațiilor tehnice cu respectarea etapelor de elaborare și conținutului-cadru al documentațiilor tehnico-economice aferente obiectivelor/proiectelor de investiții finanțate din fonduri publice (ex. studiu de

fezabilitate, documentație de obținere a avizelor, documentație pentru autorizarea/desființarea lucrărilor de construire, autorizație de construire, proiect tehnic de execuție etc.);

- Realizarea procedurilor de achiziție publică cu respectarea legislației în vigoare pentru achiziția de servicii/execuția lucrării propriu-zisă, în funcție de etapele premergătoare obiectivului de investiție;
- Realizarea obiectivului de investiție propus prin proiect;
- Recepția la terminarea lucrării, respectiv la expirarea termenului de garanție;
- Monitorizarea post execuție.

### Beneficiari

Populația Comunei Florești-Stoenești  
 Agenții economici din Comuna Florești-Stoenești  
 Participanții la traficul rutier care tranzitează Comuna Florești-Stoenești  
 Potențialii investitori

### Perioadă de implementare

2021 - 2027

## Fișă proiect nr. 15. Construire anexe sociale pentru biserici în localitățile Palanca, Stoenеști și Florești, Comuna Florești-Stoenеști, Județul Giurgiu

### Scop

Amenajarea de spații destinate activităților bisericеști.

### Obiective specifice

- Construire clădiri sociale în cadrul Parohiei Bisericii din Comuna Florești-Stoenеști;
- Realizarea de spații corespunzătoare în care membrii bisericii se pot întâlni, relaționa și socializa;
- Implicarea preoților din Protopopiat de a răspunde nevoilor sociale și spirituale a membrilor din comunitate;
- Tranziția de la o economie clasică la o economie circulară;
- Dezvoltarea durabilă a Comunei Florești-Stoenеști.

### Potențiale surse de finanțare

- Surse proprii (buget local);
- Surse externe (fonduri guvernamentale, fonduri europene, credite etc.).

### Activități principale

- Identificarea surselor de finanțare și analizarea posibilității accesării sursei de finanțare din punct de vedere al nevoilor existente la momentul respectiv și al soluțiilor ce pot fi implementate;
- Managementul de proiect pentru investiție în funcție de etapa de implementare a proiectului;

- Întocmirea și elaborarea documentațiilor tehnice cu respectarea etapelor de elaborare și conținutului-cadru al documentațiilor tehnico-economice aferente obiectivelor/proiectelor de investiții finanțate din fonduri publice (ex. studiu de fezabilitate, documentație de obținere a avizelor, documentație pentru autorizarea/desființarea lucrărilor de construire, autorizație de construire, proiect tehnic de execuție etc.);
- Realizarea procedurilor de achiziție publică cu respectarea legislației în vigoare pentru achiziția de servicii/execuția lucrării propriu-zisă, în funcție de etapele premergătoare obiectivului de investiție;
- Realizarea obiectivului de investiție propus prin proiect;
- Recepția la terminarea lucrării, respectiv la expirarea termenului de garanție;
- Monitorizarea post execuție.

### Beneficiari

Populația Comunei Florești-Stoenеști

### Perioadă de implementare

2021 - 2027

**Fișă proiect nr. 16. Dotare Școală Gimnazială nr. 1 Florești, Comuna Florești-Stoenești, Județul Giurgiu****Scop**

Dezvoltare Școală Gimnazială nr. 1 Florești din Comuna Florești-Stoenești.

**Obiective specifice**

- Crearea de condiții moderne pentru elevii, cadrele didactice și personalul din cadrul unității de învățământ;
- Creșterea competențelor profesionale în rândul elevilor;
- Stoparea migrației copiilor din mediul rural în mediul urban;
- Prevenirea abandonului și eșecului școlar, respectiv creșterea motivației de învățare;
- Regenerarea mediului rural și a valorilor acestuia prin sprijinirea noii generații de a învăța în condiții moderne la standarde europene;
- Implementarea unui management eficient al schimbării și tranziției către noi niveluri de eficiență;
- Dezvoltarea durabilă a Comunei Florești-Stoenești.

**Potențiale surse de finanțare**

- Surse proprii (buget local);
- Surse externe (fonduri guvernamentale, fonduri europene, credite etc.).

**Activități principale**

- Identificarea surselor de finanțare și analiza posibilității accesării sursei de finanțare din punct de vedere al nevoilor existente la momentul respectiv și al soluțiilor ce pot fi implementate;
- Managementul de proiect pentru investiție în funcție de etapa de implementare a proiectului;
- Alcătuirea memoriilor justificative și ale caietelor de sarcini;
- Realizarea procedurilor de achiziție publică cu respectarea legislației în vigoare pentru achiziția de servicii/execuția lucrării propriu-zisă, în funcție de etapele premergătoare obiectivului de investiție;
- Recepționarea echipamentelor informatice și/sau serviciilor de consultanță informatice, mobilierului etc.;
- Monitorizarea obiectivului de investiție.

**Beneficiari**

Actualii și viitorii elevi ai Școlii Gimnaziale nr. 1 Florești  
Personalul din cadrul Școlii Gimnaziale nr. 1 Florești

**Perioadă de implementare**

2021 - 2027

**Fișă proiect nr. 17. Dotare Școală Gimnazială nr. 3 Palanca, Comuna Florești-Stoenești, Județul Giurgiu**

**Scop**

Dezvoltare Școală Gimnazială nr. 3 Palanca din Comuna Florești-Stoenești.

**Obiective specifice**

- Crearea de condiții moderne pentru elevii, cadrele didactice și personalul din cadrul unităților de învățământ;
- Creșterea competențelor profesionale în rândul elevilor;
- Stoparea migrației copiilor din mediul rural în mediul urban;
- Prevenirea abandonului și eșecului școlar, respectiv creșterea motivației de învățare;
- Regenerarea mediului rural și a valorilor acestuia prin sprijinirea noii generații de a învăța în condiții moderne la standarde europene;
- Implementarea unui management eficient al schimbării și tranziției către noi niveluri de eficiență;
- Dezvoltarea durabilă a Comunei Florești-Stoenești.

**Potențiale surse de finanțare**

- Surse proprii (buget local);
- Surse externe (fonduri guvernamentale, fonduri europene, credite etc.).

**Activități principale**

- Identificarea surselor de finanțare și analizarea posibilității accesării sursei de finanțare din punct de vedere al nevoilor existente la momentul respectiv și al soluțiilor ce pot fi implementate;
- Managementul de proiect pentru investiție în funcție de etapa de implementare a proiectului;
- Alcătuirea memoriilor justificative și ale caietelor de sarcini;
- Realizarea procedurilor de achiziție publică cu respectarea legislației în vigoare pentru achiziția de servicii/execuția lucrării propriu-zisă, în funcție de etapele premergătoare obiectivului de investiție;
- Recepționarea echipamentelor informatice și/sau serviciilor de consultanță informatice, mobilierului etc.;
- Monitorizarea obiectivului de investiție.

**Beneficiari**

Actualii și viitorii elevi ai Școlii Gimnaziale nr. 3 Palanca  
Personalul din cadrul Școlii Gimnaziale nr. 3 Palanca

**Perioadă de implementare**

2021 - 2027

**Fișă proiect nr. 18. Modernizarea, reabilitarea și dotarea Grădiniței nr. 2 Stoenеști****Scop**

Îmbunătățirea infrastructurii actuale a sistemului de învățământ de pe raza Comunei Florești-Stoenеști.

**Obiective specifice**

- Crearea de condiții moderne pentru copii din Comuna Florești-Stoenеști;
- Îmbunătățirea condițiilor de învățământ de la nivel local;
- Creșterea calității serviciilor educaționale din comună;
- Stoparea migrației copiilor din mediul rural în mediul urban;
- Prevenirea abandonului și eșecului școlar, respectiv creșterea motivației de învățare;
- Creșterea gradului de accesibilitate al familiilor care doresc alternative mai bune pentru îngrijirea și educarea copiilor;
- Dezvoltarea durabilă a Comunei Florești-Stoenеști.

**Potențiale surse de finanțare**

- Surse proprii (buget local);
- Surse externe (fonduri guvernamentale, fonduri europene, credite etc.).

**Activități principale**

- Identificarea surselor de finanțare și analizarea posibilității accesării sursei de finanțare din punct de vedere al nevoilor existente la momentul respectiv și al soluțiilor ce pot fi implementate;

➤ Managementul de proiect pentru investiție în funcție de etapa de implementare a proiectului;

➤ Întocmirea și elaborarea documentațiilor tehnice cu respectarea etapelor de elaborare și conținutului-cadru al documentațiilor tehnico-economice aferente obiectivelor/proiectelor de investiții finanțate din fonduri publice (ex. studiu de fezabilitate, documentație de obținere a avizelor, documentație pentru autorizarea/desființarea lucrărilor de construire, autorizație de construire, proiect tehnic de execuție etc.);

➤ Realizarea procedurilor de achiziție publică cu respectarea legislației în vigoare pentru achiziția de servicii/execuția lucrării propriu-zisă, în funcție de etapele premergătoare obiectivului de investiție;

➤ Realizarea obiectivului de investiție propus prin proiect;

➤ Recepția la terminarea lucrării, respectiv la expirarea termenului de garanție;

➤ Monitorizarea post execuție.

**Beneficiari**

Actualii și viitorii preșcolari din Comuna Florești-Stoenеști  
Populația Comunei Florești-Stoenеști

**Perioadă de implementare**

2021 - 2027

**Fișă proiect nr. 19. Corp nou Școala Gimnazială nr. 3 Palanca, cu 6 săli de clasă, Sat Palanca, Comuna Florești-Stoenești, Județul Giurgiu**

**Scop**

Îmbunătățirea infrastructurii actuale a sistemului de învățământ de pe raza Comunei Florești-Stoenești.

**Obiective specifice**

- Crearea de condiții moderne pentru copii din Comuna Florești-Stoenești;
- Îmbunătățirea condițiilor de învățământ de la nivel local;
- Creșterea calității serviciilor educaționale din comună;
- Stoparea migrației copiilor din mediul rural în mediul urban;
- Prevenirea abandonului și eșecului școlar, respectiv creșterea motivației de învățare;
- Creșterea gradului de accesibilitate al familiilor care doresc alternative mai bune pentru îngrijirea și educarea copiilor;
- Dezvoltarea durabilă a Comunei Florești-Stoenești.

**Potențiale surse de finanțare**

- Surse proprii (buget local);
- Surse externe (fonduri guvernamentale, fonduri europene, credite etc.).

**Activități principale**

- Identificarea surselor de finanțare și analiza posibilității accesării sursei de finanțare din punct de vedere al nevoilor existente la

momentul respectiv și al soluțiilor ce pot fi implementate;

- Managementul de proiect pentru investiție în funcție de etapa de implementare a proiectului;
- Întocmirea și elaborarea documentațiilor tehnice cu respectarea etapelor de elaborare și conținutului-cadru al documentațiilor tehnico-economice aferente obiectivelor/proiectelor de investiții finanțate din fonduri publice (ex. studiu de fezabilitate, documentație de obținere a avizelor, documentație pentru autorizarea/desființarea lucrărilor de construire, autorizație de construire, proiect tehnic de execuție etc.);
- Realizarea procedurilor de achiziție publică cu respectarea legislației în vigoare pentru achiziția de servicii/execuția lucrării propriu-zisă, în funcție de etapele premergătoare obiectivului de investiție;
- Realizarea obiectivului de investiție propus prin proiect;
- Recepția la terminarea lucrării, respectiv la expirarea termenului de garanție;
- Monitorizarea post execuție.

**Beneficiari**

Actualii și viitorii elevi din Comuna Florești-Stoenești  
Populația Comunei Florești-Stoenești

**Perioadă de implementare**

2021 - 2027

## Fișă proiect nr. 20. Construire creșă în Comuna Florești-Stoenești, Județul Giurgiu

**Scop**

Îmbunătățirea infrastructurii actuale a sistemului de învățământ de pe raza Comunei Florești-Stoenești.

**Obiective specifice**

- Crearea de condiții moderne pentru copii din Comuna Florești-Stoenești;
- Îmbunătățirea condițiilor de învățământ de la nivel local;
- Creșterea calității serviciilor educaționale din comună;
- Stoparea migrației copiilor din mediul rural în mediul urban;
- Prevenirea abandonului și eșecului școlar, respectiv creșterea motivației de învățare;
- Creșterea gradului de accesibilitate al familiilor care doresc alternative mai bune pentru îngrijirea și educarea copiilor;
- Dezvoltarea durabilă a Comunei Florești-Stoenești.

**Potențiale surse de finanțare**

- Surse proprii (buget local);
- Surse externe (fonduri guvernamentale, fonduri europene, credite etc.).

**Activități principale**

- Identificarea surselor de finanțare și analizarea posibilității accesării sursei de finanțare din punct de vedere al nevoilor existente la momentul respectiv și al soluțiilor ce pot fi implementate;

- Managementul de proiect pentru investiție în funcție de etapa de implementare a proiectului;
- Întocmirea și elaborarea documentațiilor tehnice cu respectarea etapelor de elaborare și conținutului-cadru al documentațiilor tehnico-economice aferente obiectivelor/proiectelor de investiții finanțate din fonduri publice (ex. studiu de fezabilitate, documentație de obținere a avizelor, documentație pentru autorizarea/desființarea lucrărilor de construire, autorizație de construire, proiect tehnic de execuție etc.);
- Realizarea procedurilor de achiziție publică cu respectarea legislației în vigoare pentru achiziția de servicii/execuția lucrării propriu-zisă, în funcție de etapele premergătoare obiectivului de investiție;
- Realizarea obiectivului de investiție propus prin proiect;
- Recepția la terminarea lucrării, respectiv la expirarea termenului de garanție;
- Monitorizarea post execuție.

**Beneficiari**

Populația Comunei Florești-Stoenești

**Perioadă de implementare**

2021 - 2027

## Fișă proiect nr. 21. Înființare cămin cultural în Satul Palanca, Comuna Florești-Stoenești, Județul Giurgiu

### Scop

Organizarea unui număr mai mare de sărbători și evenimente culturale în Comuna Florești-Stoenești.

### Obiective specifice

➤ Crearea unui cadru adecvat pentru diversificarea activităților socio-culturale și valorificarea tradițiilor zonei prin înființarea unui cămin cultural;

➤ Promovarea mediului cultural și a valorilor acestuia;

➤ Asigurarea unui cadru la standarde europene necesar desfășurării unor activități cu specific socio-cultural;

➤ Menținerea și promovarea tradițiilor populare autentice prin susținerea artiștilor locali;

➤ Îmbunătățirea nivelului de trai al populației;

➤ Revigorarea mediului cultural al comunei.

### Potențiale surse de finanțare

➤ Surse proprii (buget local);

➤ Surse externe (fonduri guvernamentale, fonduri europene, credite etc.).

### Activități principale

➤ Identificarea surselor de finanțare și analizarea posibilității accesării sursei de finanțare din punct de vedere al nevoilor existente la momentul respectiv și al soluțiilor ce pot fi implementate;

➤ Managementul de proiect pentru investiție în funcție de etapa de implementare a proiectului;

➤ Întocmirea și elaborarea documentațiilor tehnice cu respectarea etapelor de elaborare și conținutului-cadru al documentațiilor tehnico-economice aferente obiectivelor/proiectelor de investiții finanțate din fonduri publice (ex. studiu de fezabilitate, documentație de obținere a avizelor, documentație pentru autorizarea/desființarea lucrărilor de construire, autorizație de construire, proiect tehnic de execuție etc.);

➤ Realizarea procedurilor de achiziție publică cu respectarea legislației în vigoare pentru achiziția de servicii/execuția lucrării propriu-zisă, în funcție de etapele premergătoare obiectivului de investiție;

➤ Realizarea obiectivului de investiție propus prin proiect;

➤ Recepția la terminarea lucrării, respectiv la expirarea termenului de garanție;

➤ Monitorizarea post execuție.

### Beneficiari

Populația Comunei Florești-Stoenești  
Agenții economici din Comuna Florești-Stoenești  
Instituțiile publice

### Perioadă de implementare

2021 - 2027

## Fișă proiect nr. 22. Construire complex sportiv, Sat Stoenesti, Comuna Florești-Stoenesti, Județul Giurgiu

### Scop

Îmbunătățirea infrastructurii sportive din Comuna Florești-Stoenesti.

### Obiective specifice

- Diversificarea activităților sportive din Comuna Florești-Stoenesti prin inființarea unui complex sportiv, în conformitate cu standardele europene;
- Diversificarea activităților recreative a copiilor de pe teritoriul Comunei Florești-Stoenesti;
- Promovarea comunei prin organizarea de competiții sportive;
- Dezvoltarea activităților sportive și competiționale la nivel local;
- Îmbunătățirea calității vieții localnicilor din Comuna Florești-Stoenesti;
- Dezvoltarea durabilă a Comunei Florești-Stoenesti.

### Potențiale surse de finanțare

- Surse proprii (buget local);
- Surse externe (fonduri guvernamentale, fonduri europene, credite etc.).

### Activități principale

- Identificarea surselor de finanțare și analizarea posibilității accesării sursei de finanțare din punct de vedere al nevoilor existente la momentul respectiv și al soluțiilor ce pot fi implementate;

- Managementul de proiect pentru investiție în funcție de etapa de implementare a proiectului;
- Întocmirea și elaborarea documentațiilor tehnice cu respectarea etapelor de elaborare și conținutului-cadru al documentațiilor tehnico-economice aferente obiectivelor/proiectelor de investiții finanțate din fonduri publice (ex. studiu de fezabilitate, documentație de obținere a avizelor, documentație pentru autorizarea/desființarea lucrărilor de construire, autorizație de construire, proiect tehnic de execuție etc.);
- Realizarea procedurilor de achiziție publică cu respectarea legislației în vigoare pentru achiziția de servicii/execuția lucrării propriu-zisă, în funcție de etapele premergătoare obiectivului de investiție;
- Realizarea obiectivului de investiție propus prin proiect;
- Recepția la terminarea lucrării, respectiv la expirarea termenului de garanție;
- Monitorizarea post execuție.

### Beneficiari

Populația Comunei Florești-Stoenesti

### Perioadă de implementare

2021 - 2027

## Fișă proiect nr. 23. Sală de sport, Sat Florești, Comuna Florești-Stoenești, Județul Giurgiu

**Scop**

Îmbunătățirea infrastructurii sportive din Comuna Florești-Stoenești.

**Obiective specifice**

- Diversificarea activităților sportive din Comuna Florești-Stoenești prin înființarea unei săli de sport, în conformitate cu standardele europene;
- Promovarea comunei prin organizarea de competiții sportive;
- Dezvoltarea activităților sportive și competiționale la nivel local;
- Îmbunătățirea calității vieții localnicilor din Comuna Florești-Stoenești;
- Dezvoltarea durabilă a Comunei Florești-Stoenești.

**Potențiale surse de finanțare**

- Surse proprii (buget local);
- Surse externe (fonduri guvernamentale, fonduri europene, credite etc.).

**Activități principale**

- Identificarea surselor de finanțare și analiza posibilității accesării sursei de finanțare din punct de vedere al nevoilor existente la momentul respectiv și al soluțiilor ce pot fi implementate;
- Managementul de proiect pentru investiție în funcție de etapa de implementare a proiectului;
- Întocmirea și elaborarea documentațiilor tehnice cu respectarea etapelor de elaborare și

conținutului-cadru al documentațiilor tehnico-economice aferente obiectivelor/proiectelor de investiții finanțate din fonduri publice (ex. studiu de fezabilitate, documentație de obținere a avizelor, documentație pentru autorizarea/desființarea lucrărilor de construire, autorizație de construire, proiect tehnic de execuție etc.);

- Realizarea procedurilor de achiziție publică cu respectarea legislației în vigoare pentru achiziția de servicii/execuția lucrării propriu-zisă, în funcție de etapele premergătoare obiectivului de investiție;
- Realizarea obiectivului de investiție propus prin proiect;
- Recepția la terminarea lucrării, respectiv la expirarea termenului de garanție;
- Monitorizarea post execuție.

**Beneficiari**

Populația Comunei Florești-Stoenești

**Perioadă de implementare**

2021 - 2027

## Fișă proiect nr. 24. Amenajare locuri de joacă pentru copii în Comuna Florești-Stoenești, Județul Giurgiu

### Scop

Modernizarea infrastructurii comunitare și diversificarea modalităților de petrecere a timpului liber în Comuna Florești-Stoenești.

### Obiective specifice

- Diversificarea activităților recreative în rândul copiilor și tinerilor din Comuna Florești-Stoenești;
- Facilitarea socializării dintre locuitorii Comunei Florești-Stoenești;
- Punerea în evidență a potențialului natural al zonei;
- Regenerarea mediului rural și a valorilor acestuia prin asigurarea de condiții de recreere;
- Îmbunătățirea aspectului Comunei Florești-Stoenești;
- Dezvoltarea durabilă a Comunei Florești-Stoenești.

### Potențiale surse de finanțare

- Surse proprii (buget local);
- Surse externe (fonduri guvernamentale, fonduri europene, credite etc.).

### Activități principale

- Identificarea surselor de finanțare și analizarea posibilității accesării sursei de finanțare din punct de vedere al nevoilor existente la

momentul respectiv și al soluțiilor ce pot fi implementate;

- Managementul de proiect pentru investiție în funcție de etapa de implementare a proiectului;
- Întocmirea și elaborarea documentațiilor tehnice cu respectarea etapelor de elaborare și conținutului-cadru al documentațiilor tehnico-economice aferente obiectivelor/proiectelor de investiții finanțate din fonduri publice (ex. studiu de fezabilitate, documentație de obținere a avizelor, documentație pentru autorizarea/desființarea lucrărilor de construire, autorizație de construire, proiect tehnic de execuție etc.);
- Realizarea procedurilor de achiziție publică cu respectarea legislației în vigoare pentru achiziția de servicii/execuția lucrării propriu-zisă, în funcție de etapele premergătoare obiectivului de investiție;
- Realizarea obiectivului de investiție propus prin proiect;
- Recepția la terminarea lucrării, respectiv la expirarea termenului de garanție;
- Monitorizarea post execuție.

### Beneficiari

Populația Comunei Florești-Stoenești,  
în special copiii și tinerii

### Perioadă de implementare

2021 - 2027

## Fișă proiect nr. 25. Amenajare teren dirt-track în Comuna Florești-Stoenești, Județul Giurgiu

**Scop**

Diversificarea modalităților de petrecere a timpului liber în Comuna Florești-Stoenești.

**Obiective specifice**

- Diversificarea activităților recreative în rândul cetățenilor din Comuna Florești-Stoenești;
- Facilitarea socializării dintre locuitorii Comunei Florești-Stoenești;
- Promovarea comunei prin organizarea de competiții sportive;
- Regenerarea mediului rural și a valorilor acestuia prin asigurarea de condiții de recreere;
- Îmbunătățirea aspectului Comunei Florești-Stoenești;
- Dezvoltarea durabilă a Comunei Florești-Stoenești.

**Potențiale surse de finanțare**

- Surse proprii (buget local);
- Surse externe (fonduri guvernamentale, fonduri europene, credite etc.).

**Activități principale**

- Identificarea surselor de finanțare și analizarea posibilității accesării sursei de finanțare din punct de vedere al nevoilor existente la momentul respectiv și al soluțiilor ce pot fi implementate;
- Managementul de proiect pentru investiție în funcție de etapa de implementare a proiectului;

- Întocmirea și elaborarea documentațiilor tehnice cu respectarea etapelor de elaborare și conținutului-cadru al documentațiilor tehnico-economice aferente obiectivelor/proiectelor de investiții finanțate din fonduri publice (ex. studiu de fezabilitate, documentație de obținere a avizelor, documentație pentru autorizarea/desființarea lucrărilor de construire, autorizație de construire, proiect tehnic de execuție etc.);
- Realizarea procedurilor de achiziție publică cu respectarea legislației în vigoare pentru achiziția de servicii/execuția lucrării propriu-zisă, în funcție de etapele premergătoare obiectivului de investiție;
- Realizarea obiectivului de investiție propus prin proiect;
- Recepția la terminarea lucrării, respectiv la expirarea termenului de garanție;
- Monitorizarea post execuție.

**Beneficiari**

Populația Comunei Florești-Stoenești

**Perioadă de implementare**

2021 - 2027

## Fișă proiect nr. 26. Îmbunătățirea proceselor administrative în Primăria Florești-Stoenești prin utilizarea instrumentelor digitale

### Scop

Îmbunătățirea serviciilor oferite în cadrul Primăriei Florești-Stoenești.

### Obiective specifice

- Creșterea calității serviciilor administrației publice prin digitalizare;
- Crearea de condiții moderne pentru desfășurarea activității funcționarilor publici;
- Automatizarea fluxurilor administrative;
- Creșterea competențelor profesionale în rândul funcționarilor publici;
- Reducerea birocrăției și a timpului de așteptare la ghișee și rezolvare a solicitărilor;
- Diversificarea mijloacelor de informare va conduce la creșterea transparenței instituției;
- Implementarea unui management eficient al schimbării și tranziției către noi niveluri de eficiență.

### Potențiale surse de finanțare

- Surse proprii (buget local);
- Surse externe (fonduri guvernamentale, precum Compania Națională de Investiții).

### Activități principale

- Identificarea surselor de finanțare și analizarea posibilității accesării sursei de finanțare din punct de vedere al nevoilor existente la

momentul respectiv și al soluțiilor ce pot fi implementate;

- Managementul de proiect pentru investiție în funcție de etapa de implementare a proiectului;
- Alcătuirea memoriilor justificative și ale caietelor de sarcini;
- Realizarea procedurilor de achiziție publică cu respectarea legislației în vigoare pentru achiziția de servicii/execuția lucrării propriu-zisă, în funcție de etapele premergătoare obiectivului de investiție;
- Recepționarea echipamentelor informatice și/sau servicii de consultanță informatice;
- Monitorizarea obiectivului de investiție.

### Beneficiari

Populația Comunei Florești-Stoenești  
Angajații Primăriei Florești-Stoenești  
Potențialii investitori

### Perioadă de implementare

2021 - 2027

## Fișă proiect nr. 27. Actualizarea Planului Urbanistic General (P.U.G.) al Comunei Florești-Stoenești, Județul Giurgiu

### Scop

Extinderea limitei de intravilan și reșezarea funcțiilor principale din Comuna Florești-Stoenești.

### Obiective specifice

- Actualizarea obiectivelor (construcții) realizate în ultimii ani conform prevederilor legale;
- Reactualizare la normativele actuale;
- Intrarea în legalitate a construcțiilor existente;
- Facilitarea eliberării certificatelor de urbanism și a autorizațiilor de construcții;
- Facilitarea accesării de fonduri europene.

### Potențiale surse de finanțare

- Surse proprii (buget local);
- Surse externe (fonduri guvernamentale, fonduri europene, credite etc.).

### Activități principale

- Identificarea necesității actualizării planului urbanistic general;
- Organizarea procedurilor de achiziție publică în vederea contractării serviciului de elaborare a planului urbanistic general și contractarea acestuia;
- Realizarea etapei de documentare și elaborare a studiilor de fundamentare (ridicare topografică avizată OCPI, studii de fundamentare

analitice, precum evoluția localității sub aspect urbanistic-arhitectural, extindere intravilan, organizare circulație și transporturi, condiții geotehnice și hidrogeologice, perimetre de protecție hidrogeologică, zone cu riscuri naturale, riscuri antropice, reabilitarea, protecția și conservarea mediului etc., studiu consultativ precum: cercetare sociologică și studii prospective - evoluția populației, evoluția activităților economice);

- Elaborarea propunerilor de plan și însușirea propunerilor și reglementărilor de plan urbanistic general (PUG) și a regulamentului local de urbanism (RLU) de către Consiliul Local;
- Întocmirea dosarelor de avizare/acorduri și obținerea tuturor avizelor/acordurilor necesare;
- Elaborarea variantei finale a documentației planului urbanistic general și a regulamentului local de urbanism având în vedere avizele/ acordurile obținute;
- Aprobarea documentației finale în ședință de Consiliu Local.

### Beneficiari

Populația Comunei Florești-Stoenești  
Potențialii investitori

### Perioadă de implementare

2021 - 2027

**Fișă proiect nr. 28. Sistem inteligent de management în Comuna Florești-Stoenești pentru integrarea datelor spațiale într-o soluție G.I.S.****Scop**

Sistematizarea teritoriului Comunei Florești-Stoenești și identificarea cu acuratețe a rolurilor deținătorilor de proprietăți.

**Obiective specifice**

➤ Fluidizarea fluxurilor informaționale în urbanism, sistematizare și administrație locală (ex. simplificarea și automatizarea eliberării certificatelor de urbanism, evidențierea spațiului locativ, inventarierea folosinței terenurilor, stabilirea amplasării optime a noilor obiective, precum rețele edilitare, zone de locuințe etc., identificarea zonelor ce nu sunt deservite de dotări publice etc.);

➤ Fluidizarea fluxurilor informaționale în agricultură, pedologie, silvicultură și îmbunătățiri funciare (ex. cartare silvică, urmărirea eroziunii solului și a terenurilor degradate etc.);

➤ Fluidizarea fluxurilor informaționale în dotări edilitare (ex. planificarea lucrărilor de întreținere a rețelelor edilitare, cartarea și supravegherea rețelelor edilitare supraterane etc.)

**Potențiale surse de finanțare**

- Surse proprii (buget local);
- Surse externe (fonduri guvernamentale, fonduri europene, credite etc.).

**Activități principale**

- Identificarea surselor de finanțare și analizarea posibilității accesării sursei de finanțare din punct de vedere al nevoilor existente la momentul respectiv și al soluțiilor ce pot fi implementate;
- Cartografierea aeriană a teritoriului intravilan;
- Realizare ortofotoplan;
- Import în GIS.

**Beneficiari**

Primăria Comunei Florești-Stoenești

**Perioadă de implementare**

2021 - 2027

**Fișă proiect nr. 29. Dotarea cu utilaje și/sau echipamente pentru intervenții în situații de urgență în Comuna Florești-Stoenești, Județul Giurgiu****Scop**

Îmbunătățirea serviciilor pentru situații de urgență la nivelul Comunei Florești-Stoenești.

**Obiective specifice**

➤ Asigurare în zona de competență, în mod unitar și profesionist, a apărării vieții și sănătății populației pe timpul producerii unor incendii, accidente, fenomene meteo periculoase sau a altor situații de urgență;

➤ Dezvoltarea serviciilor pentru situații de urgență din comună și îmbunătățirea capacității de răspuns în situații de urgență la nivelul comunei prin reducerea timpului de intervenție în cazul situațiilor de urgență;

➤ Îmbunătățirea condițiilor de desfășurare a activităților SVSU din comună și creșterea gradului de operativitate;

➤ Facilitarea unei intervenții operative și ținerea sub control a situațiilor de urgență produse din momentul ajungerii la locul evenimentului și până la lichidarea urmărilor acestora;

➤ Autonomie locală în executarea unor lucrări specifice în situații de urgență.

**Potențiale surse de finanțare**

- Surse proprii (buget local);
- Surse externe (fonduri guvernamentale, fonduri europene, credite etc.).

**Activități principale**

➤ Identificarea surselor de finanțare și analizarea posibilității accesării sursei de finanțare din punct de vedere al nevoilor existente la momentul respectiv și al soluțiilor ce pot fi implementate;

➤ Managementul de proiect pentru investiție în funcție de etapa de implementare a proiectului;

➤ Alcătuirea memoriilor justificative și ale caietelor de sarcini în care să fie menționate caracteristicile utilajelor și/sau a echipamentelor;

➤ Achiziția utilajelor și echipamentelor, respectiv recepția utilajelor și/sau a echipamentelor;

➤ Asigurarea sustenabilității investiției.

**Beneficiari**

Populația Comunei Florești-Stoenești

**Perioadă de implementare**

2021 - 2027

## Fișă proiect nr. 30. Dotarea cu utilaje și/sau echipamente pentru întreținerea domeniului public al Comunei Florești-Stoenești, Județul Giurgiu

### Scop

Îmbunătățirea serviciilor de întreținere a domeniului public la nivelul Comunei Florești-Stoenești.

### Obiective specifice

- Creșterea gradului de operativitate a Primăriei Florești-Stoenești;
- Îmbunătățirea serviciilor comunale;
- Autonomie locală în executarea lucrărilor de întreținere a domeniului public;
- Dezvoltarea capacității autorităților locale pentru gestionarea mai eficientă a serviciilor publice descentralizate și modernizarea continuă a acestora.

### Potențiale surse de finanțare

- Surse proprii (buget local);
- Surse externe (fonduri guvernamentale, fonduri europene, credite etc.).

### Activități principale

- Identificarea surselor de finanțare și analizarea posibilității accesării sursei de finanțare din punct de vedere al nevoilor existente la momentul respectiv și al soluțiilor ce pot fi implementate;
- Managementul de proiect pentru investiție în funcție de etapa de implementare a proiectului;
- Alcătuirea memoriilor justificative și ale caietelor de sarcini în care să fie menționate caracteristicile utilajelor și/sau a echipamentelor;

- Achiziția și recepția utilajelor și/sau a echipamentelor;
- Realizarea activităților de întreținere a domeniului public cum ar fi:
  - ↳ amenajarea și întreținerea zonelor verzi, a parcurilor, a terenurilor de sport etc.;
  - ↳ întreținerea curățeniei pe căile publice;
  - ↳ curățatul și transportul zăpezii de pe căile publice, menținerea în stare de funcționare a acestora pe timp de iarnă;
  - ↳ întreținerea străzilor și a drumurilor, podurilor și podețelor, trotuarelor și șanțurilor;
  - ↳ lucrări de întreținere a iluminatului public;
  - ↳ alte activități specifice;
- Asigurarea sustenabilității investiției.

### Beneficiari

Populația Comunei Florești-Stoenești

### Perioadă de implementare

2021 - 2027

## Fișă proiect nr. 31. Stație de compostare deșeurilor biodegradabile în Comuna Florești-Stoenești, Județul Giurgiu

### Scop

Îmbunătățirea calității mediului în comunitate datorită compostării.

### Obiective specifice

➤ Asigurarea unui spațiu identificabil din punct de vedere teritorial, administrativ și juridic, organizat și dotat din punct de vedere tehnic, în care sunt depozitate și tratate deșeurile biodegradabile prin operația și/sau tehnologia compostării;

➤ Reciclarea prin digestie aerobă și conversie în fertilizator organic a biodeșeurilor rezultate din gospodărie;

➤ Reducerea cantității de deșeurilor transportate și depozitate la rampele de deșeurii unde ar genera gaze cu efect de seră (metan);

➤ Îmbunătățirea aspectului Comunei Florești-Stoenești;

➤ Dezvoltarea durabilă a Comunei Florești-Stoenești;

### Potențiale surse de finanțare

- Surse proprii (buget local);
- Surse externe (fonduri guvernamentale, fonduri europene, credite etc.).

### Activități principale

➤ Identificarea surselor de finanțare și analizarea posibilității accesării sursei de finanțare din punct de vedere al nevoilor existente la

momentul respectiv și al soluțiilor ce pot fi implementate;

➤ Întocmirea memoriu tehnic și depunerea acestuia împreună cu o documentație specifică către Agenția de Protecție a Mediului pentru obținerea avizului de principiu;

➤ Întocmirea documentațiilor tehnico-economice în conformitate cu cerințele Agenției de Protecție a Mediului;

➤ Realizarea procedurilor de achiziție publică cu respectarea legislației în vigoare pentru achiziția de servicii/execuția lucrării propriu-zisă, în funcție de etapele premergătoare obiectivului de investiție;

➤ Realizarea obiectivului de investiție propus prin proiect;

➤ Managementul de proiect pentru investiție în funcție de etapa de implementare a proiectului.

### Beneficiari

Populația Comunei Florești-Stoenești  
Agenții economici din Comuna Florești-Stoenești  
Potențialii investitori

### Perioadă de implementare

2021 - 2027

## Fișă proiect nr. 32. Centru de colectare deșeurilor electrice și electronice, respectiv deșeurilor voluminoase în Comuna Florești-Stoenești, Județul Giurgiu

### Scop

Protejarea mediului și a sănătății populației prin prevenirea sau reducerea efectelor negative ale generării și gestionării deșeurilor de echipamente electrice și electronice în Comuna Florești-Stoenești.

### Obiective specifice

➤ Asigurarea unui spațiu identificabil din punct de vedere teritorial, administrativ și juridic, în care sunt depozitate corespunzător deșeurile de echipamente electrice și electronice și deșeurile voluminoase;

➤ Promovarea reutilizării, a reciclării și a altor modalități de recuperare a deșeurilor din echipamentele electrice și electronice;

➤ Sprijinirea utilizării eficiente a resurselor și a recuperării materiilor prime secundare valoroase.

### Potențiale surse de finanțare

- Surse proprii (buget local);
- Surse externe (fonduri guvernamentale, fonduri europene, credite etc.).

### Activități principale

➤ Identificarea surselor de finanțare și analizarea posibilității accesării sursei de finanțare din punct de vedere al nevoilor existente la momentul respectiv și al soluțiilor ce pot fi implementate;

➤ Întocmirea memoriu tehnic și depunerea acestuia împreună cu o documentație specifică către Agenția de Protecție a Mediului pentru obținerea avizului de principiu;

➤ Întocmirea documentațiilor tehnico-economice în conformitate cu cerințele Agenției de Protecție a Mediului;

➤ Realizarea procedurilor de achiziție publică cu respectarea legislației în vigoare pentru achiziția de servicii/execuția lucrării propriu-zisă, în funcție de etapele premergătoare obiectivului de investiție;

➤ Realizarea obiectivului de investiție propus prin proiect;

➤ Managementul de proiect pentru investiție în funcție de etapa de implementare a proiectului.

### Beneficiari

Populația Comunei Florești-Stoenești  
Agenții economici din Comuna Florești-Stoenești  
Potențialii investitori

### Perioadă de implementare

2021 - 2027

### Fișă proiect nr. 33. Amenajare zonă de depozitare a deșeurilor din construcții în Comuna Florești-Stoenești, Județul Giurgiu

#### Scop

Îmbunătățirea calității mediului în comunitate.

#### Obiective specifice

- Asigurarea unui spațiu identificabil din punct de vedere teritorial, administrativ și juridic, organizat și dotat din punct de vedere tehnic, în care sunt depozitate deșeurile de tip materiale de construcții;
- Reducerea cantității de deșeuri transportate și depozitate la rampele de deșeuri;
- Îmbunătățirea aspectului Comunei Florești-Stoenești;
- Dezvoltarea durabilă a Comunei Florești-Stoenești.

#### Potențiale surse de finanțare

- Surse proprii (buget local);
- Surse externe (fonduri guvernamentale, fonduri europene, credite etc.).

#### Activități principale

- Identificarea surselor de finanțare și analizarea posibilității accesării sursei de finanțare din punct de vedere al nevoilor existente la momentul respectiv și al soluțiilor ce pot fi implementate;
- Întocmire memoriu tehnic și depunerea acestuia împreună cu o documentație specifică către

Agenția de Protecție a Mediului pentru obținerea avizului de principiu;

- Întocmirea documentațiilor tehnico-economice în conformitate cu cerințele Agenției de Protecție a Mediului;
- Realizarea procedurilor de achiziție publică cu respectarea legislației în vigoare pentru achiziția de servicii/execuția lucrării propriu-zisă, în funcție de etapele premergătoare obiectivului de investiție;
- Realizarea obiectivului de investiție propus prin proiect;
- Managementul de proiect pentru investiție în funcție de etapa de implementare a proiectului.

#### Beneficiari

Populația Comunei Florești-Stoenești  
Agenții economici din Comuna Florești-Stoenești  
Potențialii investitori

#### Perioadă de implementare

2021 - 2027

## SURSE DE FINANȚARE

Fondurile guvernamentale sunt ajutoare alocate de la Guvern, prin intermediul Ministerelor Finanțelor Publice, pentru stimularea unor anumite categorii de întreprinderi. Accesarea acestora se realizează prin intermediul programelor sectoriale și sunt destinate în special stimulării întreprinzătorilor tineri și susținerii meșteșugarilor.

Programul Național de Dezvoltare Locală reprezintă sursa principală de finanțare pentru infrastructura locală și are la bază principiul conform căruia în fiecare localitate din țară trebuie să fie asigurat un set minim de servicii publice, în următoarele domenii: sănătate, educație, apă, canalizare, gaz, energie termică și electrică, inclusiv iluminat public, transport/drumuri, salubritate, locuire, cultură, culte și sport.

Parteneriatele public-privat reprezintă o modalitate de introducere a managementului privat în serviciile publice pe calea unei legături contractuale pe termen lung între un operator și o autoritate publică. Parteneriatul public-privat asigură serviciul public în mod parțial sau în totalitate, pe baza fondurilor private atrase și făcând apel la know-how-ul sectorului privat.

Politica de coeziune a fost concepută pentru sprijinirea regiunilor rămase în urmă să recupereze decalajul economic și social față de cele mai dezvoltate regiuni ale Uniunii Europene, respectiv

diversificarea economică a regiunilor confruntate cu probleme de restructurare economică și crearea de noi locuri de muncă. Politica de coeziune acționează prin intermediul Fondurilor Structurale:

A. Fondul European de Dezvoltare Regională urmărește consolidarea coeziunii economice și sociale în cadrul Uniunii Europene prin corectarea dezechilibrelor existente între regiunile acesteia. Fondul European de Dezvoltare Regională își concentrează investițiile asupra mai multor domenii prioritare cheie.

### PROGRAME OPERAȚIONALE:

➤ Programul Operațional Tranziție Justă vizează priorități precum creșterea gradului de digitalizare a serviciilor publice pentru a reduce sarcina administrativă pentru mediul de afaceri, respectiv investiții în înființarea, dezvoltarea și operaționalizarea incubatoarelor de afaceri. O altă prioritate privește acțiunile de prevenire a generării de deșeuri și reducerea cantității acestora, precum și acțiuni de creștere a reutilizării eficiente și reciclării acestora.

➤ Unul dintre obiectivele Programelor Operaționale Regionale este fructificarea avantajelor digitalizării în beneficiul cetățenilor, al companiilor și al guvernelor. De asemenea, urmărește favorizarea dezvoltării integrate socială,

economică și de mediu la nivel local și a patrimoniului cultural, turismului și securității. Totodată, Programele Operaționale Regionale sprijină construcția, reabilitarea, modernizarea, extinderea și echiparea (inclusiv accesibilizarea pentru persoane cu dizabilități) infrastructurii educaționale pe toate nivelurile.

➤ Incluziune și Demnitate Socială are ca obiectiv protejarea persoanelor vârstnice aflate în risc de sărăcie sau excluziune socială, oferirea sprijinului financiar adecvat pentru persoanele cu dizabilități cu risc de sărăcie sau excluziune socială, precum și creșterea accesibilității și îmbunătățirea calității locuințelor, în special pentru populația vulnerabilă.

B. Fondul Social European + este principalul instrument financiar al investițiilor în capitalul uman și un factor esențial pentru consolidarea coeziunii sociale, îmbunătățirea echității sociale și pentru creșterea competitivității în Europa. Aceste investiții sunt importante:

➤ pe termen scurt, pentru a atenua consecințele crizei economice actuale, în special creșterea șomajului și a nivelului de sărăcie;

➤ pe termen mai lung, ca parte a Strategiei Europei de a-și remodela economia, creând nu doar locuri de muncă, ci și o societate favorabilă incluziunii.

Politica agricolă comună are rolul de a asigura fermierilor un standard de viață rezonabil, iar consumatorilor produse agricole de calitate la

prețuri rezonabile. Politica agricolă comună dispune de un set de reguli și mecanisme ce reglementează producția, comerțul și procesarea produselor agricole, un accent sporit punându-se pe dezvoltarea rurală.

Grupurile de Acțiune Locală sunt parteneriate public-privat active, constituite din reprezentanți ai sectorului public și privat, desemnați dintr-un teritoriu rural omogen, care vor trebui să îndeplinească o serie de cerințe privind componența, teritoriul acoperit și care vor implementa o strategie integrată pentru dezvoltarea teritoriului. În plan național, administrația publică locală resimte nevoia găririi unor soluții de finanțare. România a aderat la Uniunea Europeană asumându-și respectarea unor standarde pentru serviciile și lucrările publice pe care nivelul de dezvoltare locală și resursele locale nu le pot încă susține singure.

Creditele, deși sunt ușor de obținut pentru a finanța anumite proiecte de investiții, prezintă un mare dezavantaj, și anume plata dobânzilor. Rambursarea acestora se asigură de la bugetul local sau bugetul de stat, după caz, incluzând și costurile acestor sume, acestea fiind și motivele pentru care nu se recomandă contractarea creditelor pentru dezvoltarea locală.

Resursele financiare ale bugetelor locale se formează din sume și cote defalcate din impozitul pe venit și TVA, impozite locale (impozit pe clădiri, terenuri, mijloace de transport), taxe (în special pentru autorizații) și alte vărsăminte. Utilizarea

fondurilor publice locale se face de către singurul ordonator principal al fiecărui buget local și de către ordonatorii de credite de subordine.

Programul Național de Investiții „Anghel Saligny” este coordonat de Ministerul Dezvoltării, Lucrărilor Publice și Administrației. Acest program de investiții se derulează în perioada 2021 - 2028.

În cadrul Programului Național de Investiții „Anghel Saligny” se pot realiza obiective de investiții care constau în realizarea de construcții noi sau de lucrări de construire, reconstruire, consolidare, reparație, modernizare, modificare, extindere, reabilitare, după caz, schimbare de destinație, protejare, restaurare, conservare la construcții existente și care se încadrează în cel puțin una dintre următoarele categorii de investiții:

- alimentări cu apă și stații de tratare a apei;
- sisteme de canalizare și stații de epurare a apelor uzate, inclusiv canalizare pluvială și sisteme de captare a apelor pluviale;
- drumurile publice clasificate și încadrate în conformitate cu prevederile legale în vigoare ca drumuri județene, drumuri de interes local, respectiv drumuri comunale și/sau drumuri publice din interiorul localităților, precum și variante ocolitoare ale localităților;
- poduri, podețe, pasaje sau punți pietonale, inclusiv pentru biciclete și trotinete electrice;
- sisteme de distribuție a gazelor naturale, inclusiv a bransamentelor, precum și a racordului la sistemul de transport al gazelor naturale.

Administrația Fondului de Mediu coordonează programul privind creșterea eficienței energetice și gestionarea inteligentă a energiei în clădirile publice. Scopul acestui program este creșterea eficienței energetice a clădirilor publice și îmbunătățirea calității mediului prin reducerea emisiilor de gaze cu efect de seră, reducerea consumului anual de energie primară și promovarea utilizării surselor regenerabile de energie.

Obiectul programului vizează modernizarea clădirilor publice, prin finanțarea de activități/acțiuni specifice realizării de investiții pentru creșterea performanței energetice a acestora, precum:

- Îmbunătățirea izolației termice a clădirii, precum și a altor elemente de anvelopă care închid spațiul condiționat al clădirii;
- introducerea, reabilitarea și modernizarea, după caz, a instalațiilor pentru prepararea, distribuția și utilizarea agentului termic pentru încălzire și a apei calde de consum, a sistemelor de ventilare și climatizare, a sistemelor de ventilare mecanică cu recuperarea căldurii, inclusiv a sistemelor de răcire pasivă, precum și achiziționarea și instalarea echipamentelor aferente și racordarea la sistemele urbane de încălzire/răcire, după caz;
- utilizarea surselor regenerabile de energie;
- implementarea sistemelor de management energetic având ca scop îmbunătățirea eficienței energetice și monitorizarea consumurilor de energie;
- înlocuirea corpurilor de iluminat fluorescent și incandescent cu corpuri de iluminat cu

eficiență energetică ridicată și durată mare de viață, tehnologie LED, cu respectarea normelor și reglementărilor tehnice în vigoare.

De asemenea, Administrația Fondului de Mediu coordonează și programul privind reducerea emisiilor de gaze cu efect de seră în transporturi, prin promovarea infrastructurii pentru vehiculele de transport rutier nepoluant din punct de vedere energetic: stații de reîncărcare pentru vehicule electrice. Obiectivul Programului îl reprezintă dezvoltarea infrastructurii de alimentare a vehiculelor cu energie electrică, iar scopul îl reprezintă îmbunătățirea calității mediului prin reducerea emisiilor de gaze cu efect de seră prin stimularea utilizării vehiculelor electrice.

Compania Națională de Investiții S.A. (CNI) derulează Programul Național de Construcții de Interes Public sau Social (PNCIPS) prin care se pot realiza obiective de investiții în conformitate cu prevederile Anexei 3 din O.G. 25/2001 cu modificările și completările ulterioare, așa cum sunt acestea definite în cadrul art. 1, alin (2), lit. a) – n), din Anexa 3 a actului normativ menționat anterior. Prin toate subprogramele din cadrul PNCIPS, cu excepția programelor „Lucrări în primă urgență” și „Reabilitare blocuri de locuințe situate în localități din zone defavorizate” se pot finanța următoarele categorii de servicii și lucrări: expertizare tehnică/ expertizare energetică/ proiectare/ construcții noi/ reabilitare/ consolidare/ extindere/ modernizare/ finalizare structuri începute cu aceeași destinație/ dotare.

Subprogramele din cadrul Programul Național de Construcții de Interes Public sau Social sunt:

➤ Subprogramul 1. „Săli de sport”. Expresia **săli de sport** semnifică spații special amenajate în vederea desfășurării activităților sportive de orice fel;

➤ Subprogramul 2. „Bazine de înot”. Expresia **bazine de înot** semnifică bazine pentru competiții naționale și internaționale, precum și bazine de înot didactic școlare;

➤ Subprogramul 3. „Complexuri sportive”. Expresia **complexuri sportive** semnifică spații și terenuri special amenajate pe care se pot desfășura activități sportive și de recreere, acoperite sau în aer liber, inclusiv activități conexe;

➤ Subprogramul 4. „Așezăminte culturale”. Expresia **așezăminte culturale** semnifică imobile în care se desfășoară activități în domeniul cultural, de informare și de educație permanentă, precum: căminele culturale, casele de cultură, universitățile populare, școlile populare de arte și meserii, centrele culturale și alte asemenea;

➤ Subprogramul 5. „Unități și instituții de învățământ de stat”. Expresia **unități și instituții de învățământ de stat** semnifică imobile destinate procesului educațional și de cercetare, spații cu destinația de cămine și cantine, imobile destinate activităților cultural - sportive;

➤ Subprogramul 6. „Patinoare artificiale”. Expresia **patinoare artificiale** semnifică patinoare artificiale pentru competiții naționale și internaționale, precum și patinoare artificiale de agrement;

➤ Subprogramul 7. „Unități sanitare”. Expresia **unități sanitare** semnifică spitale/dispensare medicale și/sau alte unități sanitare în care funcționează cabinete medicale;

➤ Subprogramul 8. „Săli de cinema”. Expresia **săli de cinema** semnifică spații destinate proiecției cinematografice;

➤ Subprogramul 9. „Lucrări în primă urgență”. În scopul prevenirii și atenuării efectelor riscurilor naturale cauzate de cutremure de pământ, inundații, alunecări de teren, tasări și/sau prăbușiri de teren se pot finanța următoarele categorii de servicii și lucrări: expertizare tehnică, proiectare, execuție de construcții noi, reconstrucția imobilelor afectate de cutremure de pământ, inundații, alunecări de teren, tasări și/sau prăbușiri de teren sau expertizare tehnică, proiectare și execuția lucrărilor care constau în consolidarea/repararea elementelor structurale și, după caz, a elementelor nestructurale ale construcției și/sau introducerea unor elemente structurale suplimentare, demolări parțiale, lucrări de îmbunătățire a terenului de fundare, reabilitări la construcții și instalațiile aferente, reparații capitale.

Expresia **lucrări în primă urgență** semnifică lucrări executate în scopul prevenirii și atenuării efectelor riscurilor naturale cauzate de cutremure de pământ, inundații, alunecări de teren, tasări și/sau prăbușiri de teren;

➤ Subprogramul 10. „Reabilitare blocuri de locuințe situate în localități din zone defavorizate”. Se finanțează exclusiv obiectivele de investiții preluate din Programul de reabilitare a unor blocuri de locuințe situate în localități din zone

defavorizate, pentru anul 2014, aprobat prin H.G. 343/2014, până la finalizarea acestora;

➤ Subprogramul 11. „Drumuri de interes local și drumuri de interes județean”. Expresia **drumuri de interes local și drumuri de interes județean** semnifică căi de comunicație terestră special amenajate pentru circulația vehiculelor și pietonilor, clasificate conform prevederilor O.G. 43/1997 privind regimul drumurilor, republicată cu modificările și completările ulterioare, prin acte ale autorităților publice;

➤ Subprogramul 12. „Fose septice, microstații de epurare, sisteme de alimentare cu apă și sisteme de canalizare”. Expresia **fose septice** semnifică rezervoare etanșe subterane, în care se colectează apele menajere produse în gospodării, elimină în bună măsură materiile poluante concentrate în apele uzate și asigură reținerea materiilor solide și a deșeurilor plutitoare.

Expresia **microstații de epurare** semnifică ansamblul de construcții și instalații destinat epurării apelor uzate, prin metode mecanice, mecano-chimice, biologice și altele. Expresia **sistem de canalizare** semnifică ansamblul construcțiilor și terenurilor aferente instalațiilor tehnologice, echipamentelor funcționale și dotărilor specifice, prin care se realizează serviciul public de canalizare și care cuprinde, de regulă, următoarele componente: racorduri de canalizare de la punctul de delimitare a proprietății și preluare; rețele de canalizare; stații de pompare; stații de epurare; colectoare de evacuare spre emisar; guri de vărsare în emisar; depozite de nămol deshidratat.

Expresia **sistem de alimentare cu apă** semnifică ansamblul construcțiilor și terenurilor, instalațiilor tehnologice, echipamentelor funcționale și dotărilor specifice, prin care se realizează serviciul public de alimentare cu apă și care cuprinde, de regulă, următoarele componente: captări, aducțiuni, stații de tratare, stații de pompare cu sau fără hidrofor, rezervoare de înmagazinare, rețele de transport și distribuție, branșamente, până la punctul de delimitare a proprietății;

➤ Subprogramul 13 „Alte obiective de interes public local sau social în domeniul construcțiilor”.

Expresia **alte obiective de interes public sau social în domeniul construcțiilor** semnifică orice tip de construcții care se realizează pentru satisfacerea nevoilor materiale și spirituale ale comunităților locale, inclusiv la nivel național, care nu se încadrează în restul categoriilor de subprograme.

Planul Național de Redresare și Reziliență al României (PNRR) este conceput așa încât să asigure un echilibru optim între prioritățile Uniunii Europene și necesitățile de dezvoltare ale României, în contextul recuperării după criza COVID-19 care a afectat semnificativ țara, așa cum a afectat întreaga Uniune Europeană și întreaga lume. Obiectivul general al PNRR este dezvoltarea României prin realizarea unor programe și proiecte esențiale, care să sprijine reziliența, nivelul de pregătire pentru situații de criză, capacitatea de adaptare și potențialul de creștere, prin reforme majore și investiții cheie cu fonduri din Mecanismul de Redresare și Reziliență. Această sursă de finanțare are mai multe componente, după cum urmează:

Componenta C1: Managementul apei, asigură finanțarea pentru un număr de 7 investiții, dintre care următoarele pot fi realizate de către APL:

➤ Extinderea sistemelor de apă și canalizare în aglomerări mai mari de 2.000 de locuitori echivalenți (l.e), prioritizate prin Planul accelerat de conformare cu Directivele europene;

➤ Colectarea apelor uzate în aglomerări mai mici de 2.000 de locuitori echivalenți, care împiedică atingerea unei stări bune a corpurilor de apă și/sau afectează arii naturale protejate.

Componenta C2: Păduri și protecția biodiversității, asigură finanțarea pentru un număr de 5 investiții, dintre care următoarele pot fi realizate de către APL:

➤ Campania națională de împădurire și reîmpădurire, inclusiv păduri urbane;

➤ Dezvoltarea de capacități moderne de producere a materialului forestier de reproducere;

➤ Sisteme integrate de reducere a riscurilor generate de viituri torențiale în bazinele forestiere expuse unor astfel de fenomene.

Componenta C3: Managementul deșeurilor, asigură finanțarea pentru un număr de 3 investiții, toate putând fi realizate de către APL:

➤ Dezvoltarea, modernizarea și completarea sistemelor de management integrat al deșeurilor municipale la nivel de județ sau la nivel de oraș/comune;

➤ Dezvoltarea infrastructurii pentru managementul gunoiului de grajd și al altor deșeuri agricole compostabile;

➤ Dezvoltarea capacităților instituționale de monitorizare publică și control pentru gestionarea deșeurilor și prevenirea poluării.

Componenta C4: Transport sustenabil, asigură finanțarea pentru un număr de 4 investiții, niciuna dintre acestea neputând fi realizate de către autoritățile publice locale.

Componenta C5: Valul renovării, asigură finanțarea pentru un număr de 4 investiții, dintre care următoarele pot fi realizate de către APL:

➤ Instituirea unui fond pentru „Valul Renovării” care să finanțeze lucrări de îmbunătățire a eficienței energetice a fondului construit existent - Axa 2 - Schema de granturi pentru eficiența energetică și reziliența în clădiri publice;

➤ Realizarea Registrului național al clădirilor, sistem informatic georeferențiat și implementarea treptată a pașaportului energetic al clădirilor.

Componenta C6: Energie, asigură finanțarea pentru un număr de 5 investiții, dintre care doar următoarea poate fi realizată de către APL:

➤ Infrastructura de distribuție a gazelor regenerabile (utilizând gazele naturale în combinație cu hidrogenul verde ca măsură de tranzitorie), precum și capacitățile de producție a hidrogenului verde și/sau utilizarea acestuia pentru stocarea energiei electrice.

Componenta C7: Transformarea digitală, asigură finanțarea pentru un număr de 19 investiții, dintre care următoarele pot fi realizate de către APL:

➤ Implementarea infrastructurii de cloud guvernamental;

➤ Investiții pentru dezvoltarea/migrarea în cloud;

➤ Transformarea digitală în managementul funcției publice;

➤ Transformarea digitală și adoptarea tehnologiei de automatizare a proceselor de lucru în administrația publică;

➤ Program de formare de competențe digitale avansate pentru funcționarii publici.

Componenta C8: Reforma fiscală și reforma sistemului de pensii, asigură finanțarea pentru un număr de 10 investiții, dintre care doar următoarea poate fi realizată de către APL:

➤ Îmbunătățirea proceselor de administrare a impozitelor și taxelor, inclusiv prin implementarea managementului integrat al riscurilor.

Componenta C9: Suport pentru sectorul privat, cercetare, dezvoltare și inovare, asigură finanțarea pentru un număr de 10 investiții, niciuna dintre acestea neputând fi realizate de către autoritățile publice locale.

Componenta C10: Fondul local, asigură finanțarea pentru un număr de 4 investiții, toate putând fi realizate de către APL:

➤ Mobilitata urbană durabilă;

- Construirea de locuințe pentru tineri și pentru specialiști din sănătate și învățământ;
- Reabilitare moderată a clădirilor publice pentru a îmbunătăți furnizarea de servicii publice de către unitățile administrativ-teritoriale;
- Elaborarea / actualizarea în format GIS (Sistem Informațional Geografic) a documentelor de amenajare a teritoriului și de urbanism.

Componenta C11: Turism și cultură, asigură finanțarea pentru un număr de 7 investiții, dintre care următoarele pot fi realizate de către APL:

- Promovarea celor 12 rute turistice/culturale;
- Implementarea a 3.000 km de piste pentru biciclete;

Componenta C12: Sănătate, asigură finanțarea pentru un număr de două investiții, toate putând fi realizate de către APL:

- Dezvoltarea infrastructurii medicale prespitalicești;
- Dezvoltarea infrastructurii spitalicești publice.

Componenta C13: Reforme sociale, asigură finanțarea pentru un număr de 4 investiții, dintre care următoarele pot fi realizate de către autoritățile publice locale:

- Crearea unei rețele de centre de zi pentru copiii expuși riscului de a fi separați de familie;


- Reabilitarea, renovarea și dezvoltarea infrastructurii sociale pentru persoanele cu dizabilități;

- Dezvoltarea unei rețele de centre de îngrijire de zi și de reabilitare pentru persoane vârstnice.

Componenta C14: Buna guvernare, asigură finanțarea pentru un număr de 5 investiții, niciuna dintre acestea neputând fi realizate de către autoritățile publice locale.

Componenta C15: Educație, asigură finanțarea pentru un număr de 18 investiții, dintre care următoarele pot fi realizate de către APL:

- Construirea, echiparea și operaționalizarea a 110 creșe;
- Înființarea, echiparea și operaționalizarea a 412 servicii complementare pentru grupurile defavorizate;
- Sprijinirea unităților de învățământ cu risc ridicat de abandon școlar;
- Echiparea laboratoarelor de informatică din unitățile de învățământ profesional și tehnic (ÎPT);
- Echiparea atelierelor de practică din unitățile de învățământ profesional și tehnic (ÎPT);
- Asigurarea echipamentelor și a resurselor tehnologice digitale pentru unitățile de învățământ;
- Dezvoltarea rețelei de școli verzi și achiziționarea de microbuze verzi;
- Asigurarea dotărilor pentru sălile de clasă preuniversitare și laboratoarele/atelierile școlare;
- Schema de granturi pentru consorții școlare rurale.



# IMPLEMENTARE, MONITORIZARE ȘI INDICATORI

- ACȚIUNI DE ÎNTRERINS PE TERMEN SCURT
- ACȚIUNI DE ÎNTRERINS PE TERMEN MEDIU
- INDICATORI DE EVALUARE A IMPLEMENTĂRII SDL

Politică de dezvoltare are la bază un ansamblu de măsuri guvernamentale ce au drept scop sprijinirea creșterii economice și îmbunătățirea condițiilor de viață, prin valorificarea eficientă a potențialului regional și local, având ca obiective principale:

➤ Diminuarea dezechilibrelor existente, cu accent pe stimularea dezvoltării echilibrate și pe revitalizarea zonelor defavorizate (cu dezvoltare întârziată) și prevenirea creării de noi dezechilibre;

➤ Pregătirea cadrului instituțional pentru a răspunde criteriilor de integrare a României în Uniunea Europeană și de acces la fondurile europene;

➤ Integrarea politicilor sectoriale la nivel regional și local, precum și stimularea cooperării interne și internaționale în vederea dezvoltării economice și sociale durabile.

Obiectivele sunt realizate în practică la nivel european prin adoptarea de măsuri și strategii, finanțarea de proiecte și prin diverse programe, toate acestea fiind **dezvoltate pe baza unui set de principii** ce stau la baza elaborării și aplicării lor, după cum urmează:

1. Principiul descentralizării procesului de luare a deciziei prin trecerea de la nivel central/guvernamental la cel regional și local;

2. Principiul parteneriatului prin crearea și promovarea de parteneriate între toți actorii implicați;

3. Principiul planificării în vederea atingerii obiectivelor stabilite;

4. Principiul co-finanțării, adică obligativitatea contribuției financiare a diverșilor actori implicați în realizarea programelor și proiectelor de dezvoltare.

Scopul Strategiei de Dezvoltare Locală este de a determina direcțiile de dezvoltare, ritmul și scara acestei dezvoltări, de a eficientiza activitatea autorităților publice locale în gestionarea problemelor existente la nivel local, în utilizarea resurselor financiare, de a promova localitatea, de a atrage fonduri externe (investiții, fonduri europene, alte fonduri) pentru a implementa proiectele investiționale planificate.

Strategia de Dezvoltare Locală reprezintă un **instrument metodologic și legal**, cu ajutorul căruia Consiliul Local și Primăria pot structura și planifica implementarea pachetului de politici, programe și proiecte pe termen mediu.

Statutul României de stat membru al Uniunii Europene determină coordonarea politicilor naționale cu cele europene, fapt care exercită un impact asupra resurselor și condițiilor din țara noastră, până la nivel local. Sub influența acestui proces complex, administrația locală își reconsideră avantajele competitive cu scopul de a asigura o bună dezvoltare economică și o calitate a vieții corespunzătoare în comunitate. Pentru aceasta, trebuie luate în considerare un set de principii și câteva obiective specifice.

Pre-condiții de implementare a Strategiei de Dezvoltare Locală. Pentru implementarea cu succes a Strategiei de Dezvoltare Locală trebuie îndeplinite o serie de pre-condiții care să conveargă împreună către același cadru optim de materializare a viziunii de dezvoltare locală. Pe baza expertizei acumulate în ultima perioadă de programare de către toți actorii implicați se poate concluziona faptul că există **trei pre-condiții sine-qua-non** de creare a cadrului general al implementării strategiei de dezvoltare:

1. Existența Strategiei de Dezvoltare Locală asumată de către toți actorii locali;
2. Existența capacității operaționale și financiare de implementare a Strategiei de Dezvoltare Locală;
3. Existența spațiului temporal optim de implementare a Strategiei de Dezvoltare Locală.

Alături de cele trei pre-condiții sine-qua-non, mai există **trei pre-condiții de tip orizontal**:

1. Comunicarea demersurilor de întreprins în implementarea Strategiei de Dezvoltare Locală;
2. Transparența în deciziile coroborate care constituie chiar actul de implementare a Strategiei de Dezvoltare Locală;
3. Susținerea implementării Strategiei de Dezvoltare Locală de către toate mediile beneficiare.

Monitorizarea Strategiei de Dezvoltare Locală se realizează pe trei niveluri, și anume:

- I. **Monitorizarea generală** realizată de către instituția care generează procesul de planificare (de obicei Consiliul Local);
- II. **Monitorizarea sectorială** realizată de către persoanele desemnate ca lideri de grup tematic sau un serviciu specializat (cu competențe în respectivul domeniu) din cadrul primăriei;
- III. **Monitorizarea la nivel de proiecte de dezvoltare** realizată de către coordonatorii echipelor de implementare a proiectelor desemnați la nivelul comunității.

Monitorizarea unei strategii are caracter periodic și obligatoriu și presupune întocmirea de rapoarte periodice privind gradul de îndeplinire a obiectivelor generale și specifice.

Monitorizarea procesului de planificare strategică poate fi făcută în perioada de implementare a strategiei de dezvoltare (**monitorizare imediată**), la sfârșitul acesteia (**monitorizare finală**) sau după perioada propusă pentru implementarea planului de acțiuni (**monitorizare ex-post**), cu scopul de a ajuta la o mai bună direcționare a implementării strategiei de dezvoltare.

Rezultatele monitorizării se aduc la cunoștință inițiatorului procesului de planificare, în vederea definirii altor direcții de acțiune, măsuri sau acțiuni ce vor face obiectul unei noi strategii.

## Acțiuni de întreprins pe termen scurt →1 an

ACȚIUNI	RESPONSABIL
Numirea unei comisii de monitorizare și actualizare	Primarul Comunei Florești-Stoenești
Sortarea proiectelor de către comisie și stabilirea responsabilităților fiecărei direcții din cadrul primăriei	Comisia de monitorizare și actualizare
Finalizarea proiectelor aflate în implementare în actuala perioadă de programare	Compartimentele de specialitate ale Primăriei Comunei Florești-Stoenești numite prin dispoziția primarului Consultanți externi
Pregătirea documentațiilor necesare pentru a aduce proiectele din lista de proiecte prioritare a comunei în stadiul de maturitate pentru a putea fi depuse pentru finanțare (Pre-SF, SF, PT, plan de afaceri, cerere de finanțare etc.)	Comisia de monitorizare și actualizare Consultanți externi
Identificarea partenerilor publici și privați pentru dezvoltarea și implementarea proiectelor prioritare	Comisia de monitorizare și actualizare
Realizarea de acorduri de parteneriat între Consiliul Local și parteneri din învățământ și mediul de afaceri pentru realizarea proiectelor din portofoliul de proiecte prioritare	Comisia de monitorizare și actualizare Mediul de afaceri Instituții de învățământ și/sau de cercetare
Planificarea multianuală a bugetului având în vedere resursele necesare pentru implementarea proiectelor prioritare și stabilirea graficului de derulare/implementare a strategiei (inclusiv în bugetul multianual a investițiilor propuse ca fiind prioritare în vederea pregătirii lor)	Consiliul Local al Comunei Florești-Stoenești Comisia de monitorizare și actualizare
Pregătirea cadrului instituțional și a resurselor umane pentru implementarea cu succes a proiectelor prioritare	Comisia de monitorizare și actualizare Consultanți externi
Elaborarea de strategii sectoriale de dezvoltare și alte studii de planificare strategică	Comisia de monitorizare și actualizare Consultanți externi
Evaluarea intermediară a strategiei	Comisia de monitorizare și actualizare Evaluator independent

Acțiuni de întreprins pe termen mediu (pregătitoare pentru următoarea perioadă de programare)

ACȚIUNI	RESPONSABIL
Continuarea activităților pe termen scurt care nu au fost finalizate (acțiunile noi și diferite față de cele anterioare)	Aceiași responsabili ca și pe termen scurt
Realizarea de parteneriate public-privat pentru dezvoltarea proiectelor mari de infrastructură de la nivelul comunei	Comisia de monitorizare și actualizare
Facilitarea implementării proiectelor prioritare (concesionare terenuri, facilitare construcții, facilități pentru capacități de producție, reducerea/înlăturarea barierelor administrative)	Comisia de monitorizare și actualizare
Promovarea și sprijinirea inițiativelor private în domeniile prioritare și complementare proiectelor prioritare	Comisia de monitorizare și actualizare
Implementarea proiectelor prioritare	Comisia de monitorizare și actualizare Consultanți externi
Promovarea rezultatelor proiectelor la nivel județean, regional, național și transfrontalier	Comisia de monitorizare și actualizare
Monitorizarea stadiului implementării proiectelor din portofoliul de proiecte prioritare și realizarea unor rapoarte de progres	Comisia de monitorizare și actualizare Structurile partenariale formate la nivelul comunei pentru planificare strategică Consultanți externi
Evaluarea intermediară periodică a strategiilor de dezvoltare sectoriale și a altor studii de planificare strategică (la maxim 4 ani)	Comisia de monitorizare și actualizare Evaluator independent
Revizuirea strategiilor de dezvoltare și ale altor studii de planificare strategică pe baza evaluării, luarea de măsuri corective, dacă este cazul și actualizarea periodică a acestora (la maxim 4 ani)	Comisia de monitorizare și actualizare Consultanți externi
Evaluarea intermediară periodică a strategiei (la maxim 4 ani)	Comisia de monitorizare și actualizare Evaluator independent
Revizuirea strategiei pe baza evaluării, luarea de măsuri corective, dacă e cazul și actualizarea periodică a strategiei (la maxim 4 ani)	Comisia de monitorizare și actualizare Consultanți externi

## Indicatori de evaluare a implementării Strategiei de Dezvoltare Locală

	<b>STRUCTURA POPULAȚIEI</b>	POPULAȚIA RECENZATĂ STRUCTURA POPULAȚIEI PE SEXE STRUCTURA POPULAȚIEI PE GRUPE DE VÂRSTĂ STRUCTURA POPULAȚIEI DUPĂ ETNIE ȘI LIMBA MATERNĂ STRUCTURA POPULAȚIEI DUPĂ RELIGIE
	<b>DEMOGRAFIE</b>	<b>MIȘCARE NATURALĂ</b> SPORUL NATURAL NUMĂRUL NĂSCUȚILOR VII ȘI DECEDAȚILOR DECEDAȚI ÎN VÂRSTĂ SUB 1 AN RATA DE NATALITATE ȘI MORTALITATE NUMĂRUL CĂSĂTORIILOR ȘI DIVORȚURILOR RATA DE NUȚIALITATE ȘI DIVORȚIALITATE RAPORTUL DE DEPENDENȚĂ DEMOGRAFICĂ
	<b>MIȘCARE MIGRATORIE</b>	NUMĂRUL STABILIRILOR ȘI PLECĂRILOR CU REȘEDINȚA NUMĂRUL DE STABILIRI ȘI PLECĂRI CU DOMICILIUL (INCLUSIV MIGRAȚIA INTERNAȚIONALĂ) NUMĂRUL IMIGRANȚILOR DEFINITIVI NUMĂRUL EMIGRANȚILOR DEFINITIVI

	<b>FORTĂ DE MUNCĂ</b>	NUMĂRUL MEDIU AL SALARIAȚILOR NUMĂRUL DE ȘOMERI ÎNREGISTRAȚI POPULAȚIA STABILĂ CU VÂRSTA ÎNTRE 18 - 62 ANI PONDEREA ȘOMERILOR ÎNREGISTRAȚI ÎN TOTALUL RESURSELOR DE MUNCĂ NUMĂRUL DE ȘOMERI PE TIPURI DE INDEMNIZAȚIE
	<b>POTENȚIAL ECONOMIC</b>	NUMĂRUL FIRMELOR ÎNMATRICULAȚE ÎN FIECARE AN NUMĂRUL FIRMELOR EXISTENTE LA FINALUL ANULUI NUMĂRUL AGENȚILOR ECONOMICI AFLAȚI ÎN FUNCȚIUNE LA FINALUL ANULUI DUPĂ DOMENIUL DE ACTIVITATE ȘI FORME DE ORGANIZARE NUMĂRUL AGENȚILOR ECONOMICI RADIAȚI, DIZOLVAȚI ȘI LICHIDAȚI
	<b>MEDIU DE AFACERI</b>	NUMĂRUL AGENȚILOR ECONOMICI CU SEDIUL SOCIAL SAU PUNCTUL DE LUCRU ÎN COMUNĂ NUMĂRUL AGENȚILOR ECONOMICI CU SEDIUL SOCIAL ÎN COMUNĂ CARE AU DEPUȘ SITUAȚII ECONOMICO-FINANCIARE NUMĂRUL MEDIU AL ANGAJAȚILOR AGENȚILOR ECONOMICI CU SEDIUL SOCIAL ÎN COMUNĂ CARE AU DEPUȘ SITUAȚII ECONOMICO-FINANCIARE CIFRA DE AFACERI ȘI PROFITUL AGENȚILOR ECONOMICI DE PE RAZA COMUNEI CARE AU DEPUȘ SITUAȚII ECONOMICO-FINANCIARE

**EDUCAȚIE ȘI  
ÎNVĂȚĂMÂNT**

NUMĂRUL UNITĂȚILOR ȘCOLARE DE PE RAZA COMUNEI  
 NUMĂRUL DE SĂLI DE CLASĂ DIN CADRUL UNITĂȚILOR ȘCOLARE  
 NUMĂRUL CALCULATORILOR DIN CADRUL UNITĂȚILOR ȘCOLARE  
 NUMĂRUL LABORATOARELOR ȘCOLARE DIN CADRUL UNITĂȚILOR ȘCOLARE  
 NUMĂRUL ATELIERELOR ȘCOLARE DIN CADRUL UNITĂȚILOR ȘCOLARE  
 NUMĂRUL SĂLILOR DE SPORT DIN CADRUL UNITĂȚILOR ȘCOLARE  
 NUMĂRUL TERENURILOR DE SPORT DIN CADRUL UNITĂȚILOR ȘCOLARE  
 STAREA GENERALĂ A IMOBILULUI UNITĂȚILOR DE ÎNVĂȚĂMÂNT  
 CALITATEA MOBILIERULUI DIN CADRUL UNITĂȚILOR ȘCOLARE  
 CALITATEA MATERIALELOR DIDACTICE DIN CADRUL UNITĂȚILOR  
 CALITATEA ECHIPAMENTELOR TEHNICE DIN CADRUL UNITĂȚILOR ȘCOLARE  
 POPULAȚIA ȘCOLARĂ PE NIVELURI DE EDUCAȚIE  
 PERSONALUL DIDACTIC PE NIVELURI DE EDUCAȚIE

**SĂNĂTATE ȘI  
ASISTENȚĂ  
SOCIALĂ**

NUMĂRUL DE UNITĂȚI SANITARE PE RAZA COMUNEI  
 NUMĂRUL DE PERSONAL MEDICO-SANITAR PE RAZA COMUNEI  
 NUMĂRUL TOTAL DE PERSOANE CU DIZABILITĂȚI  
 NUMĂRUL DE PERSOANE CU DIZABILITĂȚI ASISTATE  
 NUMĂR DE PERSOANE BENEFICIARE DE ALOCAȚIE DE SUSȚINERE FAMILIALĂ  
 NUMĂR DE PERSOANE BENEFICIARE DE VENIT MINIM GARANTAT  
 NUMĂR DE FAMILII CU RISC SOCIAL  
 NUMĂR DE FAMILII FĂRĂ VENITURI  
 NUMĂR DE FAMILII CARE AU FĂCUT CERERE PENTRU ÎNCĂLZIREA LOCUINȚEI  
 NUMĂR DE FAMILII BENEFICIARE DE AJUTOR PENTRU ÎNCĂLZIREA LOCUINȚEI  
 NUMĂR DE COPII CU PĂRINȚI PLECAȚI LA MUNCĂ ÎN STRĂINĂTATE  
 NUMĂR DE COPII AFLAȚI ÎN PLASAMENT FAMILIAL  
 NUMĂR DE ASISTENȚI MATERNALI PROFESIONIȘTI  
 NUMĂR PENSIONARI

**CULTURĂ, ȘI  
TIMP LIBER**

NUMĂRUL DE BIBLIOTECI DIN COMUNĂ  
 NUMĂRUL DE PERSONAL ANGAJAT ÎN CADRUL BIBLIOTECILOR  
 NUMĂRUL VOLUMELOR EXISTENTE ÎN CADRUL BIBLIOTECILOR  
 NUMĂRUL VOLUMELOR ELIBERATE ÎN CADRUL BIBLIOTECILOR  
 NUMĂRUL CITITORILOR ACTIVI  
 NUMĂRUL FACILITĂȚILOR DE PETRECERE A TIMPULUI LIBER

**SERVICII  
PUBLICI**

LUNGIMEA DRUMURILOR COMUNALE ȘI STAREA ACESTORA  
 LUNGIMEA STRĂZILOR ȘI STAREA ACESTORA  
 LUNGIMEA DRUMURILOR DE EXPLOATAȚIE AGRICOLĂ ȘI STAREA ACESTORA  
 NUMĂRUL DE PODURI DE PE RAZA COMUNEI  
 PONDAREA LOCUINTELOR CONVENȚIONALE CARE DISPUN DE ALIMENTARE CU APĂ ÎN LOCUINȚĂ  
 PONDAREA LOCUINTELOR CONVENȚIONALE CARE DISPUN DE INSTALAȚIE DE CANALIZARE ÎN LOCUINȚĂ  
 PONDAREA LOCUINTELOR CONVENȚIONALE CARE DISPUN DE INSTALAȚIE ELECTRICĂ  
 PONDAREA LOCUINTELOR CONVENȚIONALE CARE DISPUN DE ÎNCĂLZIRE CENTRALĂ  
 PONDAREA LOCUINTELOR CONVENȚIONALE CARE AU BUCĂTĂRIE ÎN LOCUINȚĂ  
 PONDAREA LOCUINTELOR CONVENȚIONALE CARE AU BAIE ÎN LOCUINȚĂ  
 NUMĂRUL DE LOCUINȚELE RACORDATE LA REȚEAUA ELECTRICĂ DE PE RAZA COMUNEI  
 NUMĂRUL STĂLPILOR  
 NUMĂRUL CORPURILOR DE ILUMINAT  
 LUNGIMEA TOTALĂ A REȚELEI SIMPLE DE DISTRIBUȚIE A APEI POTABILE  
 CAPACITATEA INSTALAȚIILOR DE PRODUCERE A APEI POTABILE  
 CANTITATEA DE APĂ POTABILĂ DISTRIBUITĂ CONSUMATORILOR PENTRU UZ CAZNIC  
 CANTITATEA DE APĂ POTABILĂ DISTRIBUITĂ CONSUMATORILOR PENTRU ALTĂ DESTINAȚIE  
 NUMĂRUL DE GOSPODĂRII RACORDATE LA REȚEAUA DE ALIMENTARE CU APĂ POTABILĂ  
 LUNGIMEA TOTALĂ SIMPLĂ A CONDUCTELOR DE CANALIZARE  
 NUMĂRUL DE GOSPODĂRII RACORDATE LA REȚEAUA DE CANALIZARE  
 LUNGIMEA TOTALĂ A CONDUCTELOR DE DISTRIBUȚIE A GAZELOR  
 NUMĂRUL DE GOSPODĂRII RACORDATE LA REȚEAUA DE DISTRIBUȚIE A GAZELOR NATURALE  
 NUMĂRUL DE AUTORIZAȚII DE CONSTRUIRE ELIBERATE LA SFÂRȘITUL ANULUI  
 NUMĂRUL DE LOCUINȚE EXISTENTE LA SFÂRȘITUL ANULUI  
 SUPRAFAȚA LOCUIBILĂ EXISTENTĂ LA SFÂRȘITUL ANULUI  
 NUMĂRUL LOCUINTELOR TERMINATE LA FIECARE FINAL DE AN  
 NUMĂRUL DE SITUAȚII DE URGENȚĂ PRODUSE  
 NUMĂRUL POSTURILOR OCUPATE ÎN STRUCTURA ORGANIZATORICĂ A PRIMĂRIEI  
 NUMĂRUL POSTURILOR VACANTE ÎN STRUCTURA ORGANIZATORICĂ A PRIMĂRIEI

LISTĂ IMAGINI

- Imagine 1.** Conacul Drugănescu
- Imagine 2.** Harta și stema Județului Giurgiu
- Imagine 3.** Complex Godac, Sat Florești
- Imagine 4.** HOLLAND FARMING AGRO, punct de lucru Sat Stoenеști
- Imagine 5.** MEWI, punct de lucru Sat Stoenеști
- Imagine 6.** Școala Gimnazială nr. 1 Florești
- Imagine 7.** Școala Gimnazială nr. 2 Stoenеști
- Imagine 8.** Teren de sport, Școala Gimnazială nr. 2 Stoenеști
- Imagine 9.** Centrul Medical de Permanență Fix
- Imagine 10.** Mănăstirea Izvorul Tămăduirii
- Imagine 11.** Conacul Drugănescu
- Imagine 12.** Biserica „Buna Vestire”
- Imagine 13.** Monumentul Eroilor Florești
- Imagine 14.** Monumentul Eroilor Stoenеști
- Imagine 15.** Biserica „Sfântul Nectarie” din Satul Palanca și Monument închinat erorilor din Primul și Al Doilea Război Mondial în curtea bisericii
- Imagine 16.** Biserica „Sfinții Apostoli Petru și Pavel” din Satul Palanca și Monument închinat erorilor din Primul și Al Doilea Război Mondial
- Imagine 17.** Parcul din Satul Palanca
- Imagine 18.** Parcul din Satul Palanca
- Imagine 19.** Pod peste Râul Sabar pe DC 156

## LISTĂ GRAFICE

- Grafic 1.** Populația după domiciliu a Județului Giurgiu pe medii de rezidență, la 1 ianuarie 2020
- Grafic 2.** Evoluția sporului natural în Comuna Florești-Stoenești, în perioada 2013 - 2020
- Grafic 3.** Evoluția ratelor de natalitate și mortalitate în Comuna Florești-Stoenești, în perioada 2013 - 2020
- Grafic 4.** Evoluția stabilirilor de reședință și a plecărilor cu reședința din Comuna Florești-Stoenești, în perioada 2013 - 2020
- Grafic 5.** Evoluția stabilirilor și plecărilor cu domiciliul (inclusiv migrația internațională) din Comuna Florești-Stoenești, în perioada 2013 - 2020
- Grafic 6.** Numărul mediu al salariaților din Comuna Florești-Stoenești, în perioada 2013 - 2020
- Grafic 7.** Numărul de șomeri înregistrați la sfârșitul lunii în Comuna Florești-Stoenești, în perioada ianuarie 2013 - decembrie 2020
- Grafic 8.** Firme înregistrate până la finalul anului și firme existente în funcțiune la finalul anului, în Comuna Florești-Stoenești, Județul Giurgiu, în perioada 2013 - 2020
- Grafic 9.** Repartizarea agenților economici în funcțiune la nivelul anului 2020, cu sediul social și/sau punctul de lucru pe raza comunei, pe sate
- Grafic 10.** Repartizarea agenților economici în funcțiune la nivelul anului 2020, cu sediul social și/sau punctul de lucru pe raza Comunei Florești-Stoenești, în funcție de vechimea pe piață
- Grafic 11.** Ponderea agenților economici cu punctul de lucru pe raza Comunei Florești-Stoenești, grupați după domeniul de activitate
- Grafic 12.** Numărul agenților economici de pe raza Comunei Florești-Stoenești care au depus situații financiare, respectiv numărul de angajați ai acestora, în perioada 2013 - 2020
- Grafic 13.** Cifra de afaceri a agenților economici de pe raza Comunei Florești-Stoenești care au depus situații financiare, în perioada 2013 - 2020
- Grafic 14.** Profitul agenților economici de pe raza Comunei Florești-Stoenești care au depus situații financiare, în perioada 2013 - 2020
- Grafic 15.** Populația școlară totală din Comuna Florești-Stoenești, în anul 2020
- Grafic 16.** Personalul didactic total din Comuna Florești-Stoenești, în anul 2020
- Grafic 17.** Evaluarea Comunei Florești-Stoenești ca loc de educare a copiilor
- Grafic 18.** Gradul de utilizare a serviciilor medicale de pe raza Comunei Florești-Stoenești și gradul de mulțumire vizavi de calitatea serviciilor medicale primite
- Grafic 19.** Situația copiilor cu părinți plecați la muncă în străinătate și a copiilor rămași acasă care se află în sistemul de protecție socială din Comuna Florești-Stoenești, în perioada 2013 - 2020
- Grafic 20.** Evoluția numărului de pensionari din Comuna Florești-Stoenești, în perioada 2013 - 2020
- Grafic 21.** Numărul de parcuri și dotările acestora

- Grafic 22.** Locuri de joacă pentru copii și dotările acestora
- Grafic 23.** Numărul de săli de sport și starea acestora
- Grafic 24.** Numărul de terenuri de sport și starea acestora
- Grafic 25.** Numărul de spații culturale pentru petrecerea timpului liber, condițiile și dotările acestora
- Grafic 26.** Numărul de biblioteci și dotările acestora
- Grafic 27.** Numărul de obiective culturale și starea acestora
- Grafic 28.** Numărul de evenimente locale
- Grafic 29.** Top 4 probleme ce vizează infrastructura rutieră din Comuna Florești-Stoenești
- Grafic 30.** Locuințe convenționale din Comuna Florești-Stoenești, după dotarea cu instalații și dependențe, la Recensământul Populației și al Locuințelor din anul 2011 → situație centralizatoare
- Grafic 31.** Principalele două modalități de încălzire a locuințelor în perioadele reci
- Grafic 32.** Informații privitoare la energia regenerabilă/ verde/ nepoluantă
- Grafic 33.** Gradul de utilizare a serviciilor de telecomunicații de către populația Comunei Florești-Stoenești
- Grafic 34.** Măsura în care localnicii se simt în siguranță pe raza Comunei Florești-Stoenești
- Grafic 35.** Mențin liniștea și ordinea publică
- Grafic 36.** Comunică deschis și respectuos cu cetățenii
- Grafic 37.** Își exercită meseria corect (în mod neabuziv)
- Grafic 38.** Iau în considerare nevoile și interesele comunității
- Grafic 39.** Găsesc soluții la problemele sesizate
- Grafic 40.** Evaluarea capacității Primarului și a Consiliului Local de a gestiona dezvoltarea Comunei Florești-Stoenești
- Grafic 41.** Implicarea activă a Primarului în rezolvarea problemelor cetățenilor
- Grafic 42.** Sprijinul acordat de către angajații primăriei în rezolvarea problemelor cetățenilor
- Grafic 43.** Sursa fondurilor ce ar trebui să stea la baza dezvoltării strategice a Comunei Florești-Stoenești
- Grafic 44.** Viziunea locuitorilor asupra nivelului de trai pe termen scurt, mediu și lung pe raza comunei
- Grafic a1.** Repartizarea respondenților în funcție de vechimea stabilirii în Comuna Florești-Stoenești
- Grafic a2.** Repartizarea respondenților pe sate
- Grafic a3.** Repartizarea respondenților în funcție de apartenența la sex și categoria de vârstă
- Grafic a4.** Repartizarea respondenților după numărul de camere și persoane existente în gospodărie
- Grafic a5.** Repartizarea respondenților după venitul bănesc lunar pe gospodărie
- Grafic a6.** Repartizarea respondenților în funcție de aprecierea veniturilor bănești din gospodărie
- Grafic a7.** Venitul bănesc lunar pe gospodărie considerat suficient pentru asigurarea unui trai decent în Comuna Florești-Stoenești

## LISTĂ TABELE

- Tabel 1.** Structura populației după domiciliu pe grupe de vârstă, la 1 ianuarie 2002
- Tabel 2.** Structura populației după domiciliu pe grupe de vârstă, la 1 ianuarie 2020
- Tabel 3.** Evoluția populației după domiciliu a Comunei Florești-Stoenești, la 1 ian., în perioada 2013 - 2020
- Tabel 4.** Repartizarea populației Comunei Florești-Stoenești în funcție de religie, la nivelul anului 2011
- Tabel 5.** Numărul născuților vii cu reședința obișnuită în România/străinătate, în perioada 2013 - 2020
- Tabel 6.** Evoluția numărului de căsătorii și divorțuri, respectiv a ratelor de nupțialitate și divorțialitate din Comuna Florești-Stoenești, în perioada 2013 - 2020
- Tabel 7.** Indicatori socio-demografici, la 1 ianuarie 2020
- Tabel 8.** Evoluția numărului de imigranți și emigranți pe raza Comunei Florești-Stoenești, în perioada 2013 - 2020
- Tabel 9.** Numărul șomerilor înregistrați, populația stabilă cu vârsta între 18 - 62 ani și ponderea șomerilor înregistrați în totalul resurselor de muncă din Comuna Florești-Stoenești, pe sexe, în perioada 2013 - 2020
- Tabel 10.** Repartizarea numărului de șomeri înregistrați pe regim de indemnizație, nivel de studii și grupe de vârstă din Comuna Florești-Stoenești, în luna decembrie a anilor 2017 - 2020
- Tabel 11.** Numărul și ponderea agenților economici aflați în funcțiune la nivelul anului 2020, cu sediul social și/sau punctul de lucru pe raza Comunei Florești-Stoenești, grupați după domeniul de activitate
- Tabel 12.** Populația școlară totală și personalul didactic total din unitățile de învățământ din Comuna Florești-Stoenești, pe niveluri de educație, în perioada 2013 - 2020
- Tabel 13.** Populația școlară din cadrul Școlii Gimnaziale nr. 1 Florești, pe niveluri de educație, în perioada 2013 - 2020
- Tabel 14.** Populația școlară din cadrul Școlii Gimnaziale nr. 3 Palanca, pe niveluri de educație, în perioada 2013 - 2020
- Tabel 15.** Personalul didactic din cadrul Școlii Gimnaziale nr. 1 Florești și al Școlii Gimnaziale nr. 3 Palanca, pe niveluri de educație, în perioada 2013 - 2020
- Tabel 16.** Gradul de mulțumire a locuitorilor privind sistemul de învățământ din Comuna Florești-Stoenești
- Tabel 17.** Infrastructura sanitară și personalul medico-sanitar de pe raza Comunei Florești-Stoenești, în perioada 2013 - 2020
- Tabel 18.** Persoane cu dizabilități, inclusiv persoane cu dizabilități asistate, existente pe raza Comunei Florești-Stoenești, la 31 decembrie, în perioada 2017 - 2020
- Tabel 19.** Familii beneficiare de alocație de susținere familială, persoane beneficiare de venit minim garantat, familii care au făcut cerere și au beneficiat de ajutor pentru încălzirea locuinței în perioadele reci din Comuna Florești-Stoenești, în perioada 2013 - 2020
- Tabel 20.** Ponderea pensionarilor în totalul populației Comunei Florești-Stoenești, în perioada 2013 - 2020

**Tabel 21.** Numărul de biblioteci, personalul angajat, volumele existente și eliberate și numărul de cititori activi din Comuna Florești-Stoenești, în perioada 2013 - 2020

**Tabel 22.** Lungimea totală a conductelor de distribuție a gazelor naturale, cantitatea de gaze naturale distribuite în funcție de destinație și gospodării racordate, în Comuna Florești-Stoenești, între anii 2013 - 2020

**Tabel 23.** Numărul de locuințe, respectiv suprafața locuibilă, existente la sfârșitul anului și locuințe terminate în cursul anului în Comuna Florești-Stoenești, în perioada 2013 - 2020

**Tabel 24.** Situația intervențiilor pe raza Comunei Florești-Stoenești, în perioada 2013 - 2020

**Tabel 25.** Numărul de posturi din cadrul aparatului de specialitate al Primarului Comunei Florești-Stoenești

**Tabel a1.** Repartizarea respondenților în funcție de apartenența la sex și starea civilă

**Tabel a2.** Repartizarea respondenților după ultimul nivel de studii absolvit

**Tabel a3.** Repartizarea respondenților care realizează activități

**Tabel a4.** Repartizarea respondenților care nu realizează activități

**Tabel a5.** Repartizarea respondenților în funcție de venitul bănesc lunar pe gospodărie și categoria de vârstă

**Tabel a6.** Repartizarea respondenților în funcție de aprecierea asupra nivelului veniturilor bănești din gospodărie și categoria de venit

**Tabel a7.** Repartizarea respondenților în funcție de venitul bănesc lunar pe gospodărie considerat suficient pentru asigurarea unui trai decent și numărul de persoane într-o familie

**Tabel a8.** Repartizarea respondenților în funcție de venitul bănesc lunar pe gospodărie considerat suficient pentru asigurarea unui trai decent și categoria de vârstă

**Tabel a9.** Repartizarea respondenților în funcție de venitul bănesc lunar pe gospodărie considerat suficient pentru asigurarea unui trai decent și categoria de venit

## BIBLIOGRAFIE

1. Baza de date TEMPO-Online a Institutului Național de Statistică, accesată în lunile aprilie - mai 2022
2. Recensământul Populației și al Locuințelor din anul 2002
3. Recensământul Populației și al Locuințelor din anul 2011
4. Primăria Comunei Florești-Stoenești
5. Administrația Județeană a Finanțelor Publice Giurgiu → adresă nr. GRG\_DEX\_7456/16.07.2021
6. Școala Gimnazială nr. 1 Florești → adresă nr. 854/12.11.2021
7. Școala Gimnazială nr. 3 Palanca → adresă nr. 390/27.02.2021
8. Casa Județeană de Pensii Giurgiu → răspuns adresă nr. 7458/18.07.2021
9. Inspectoratul pentru Situații de Urgență „Vlașca” al Județului Giurgiu → adresă 2908254/27.07.2021
10. Baza de date ListăFirme România accesată în luna mai 2022
11. Strategia Națională pentru Dezvoltarea Durabilă a României 2030
12. Strategia de Dezvoltare a Județului Giurgiu pentru perioada 2021 - 2027, septembrie 2021
13. Strategia de Dezvoltare Locală a Comunei Florești-Stoenești 2015 - 2020
14. Sondaj de opinie a populației din Comuna Florești-Stoenești, realizat de S.C. Anderssen S.R.L.
15. Cercetare calitativă a mediului de afaceri din Comuna Florești-Stoenești, realizată de S.C. Anderssen S.R.L.
16. Memoriu General al Planului Urbanistic General al Comunei Florești-Stoenești
17. Memoriul de prezentare al Proiectului Regional de Dezvoltare a infrastructurii de apă și apă uzată în aria de operare a S.C. Euro Apavol S.A.
18. Vasile Grigore, colaboratori: Ștefan Crudu și Marian Grigore, Despre oameni și ziduri, Cronicari ai arealului Bolintinian, Editura Sud, Bolintin Vale, 2020
19. G.I. Lahovari, General C.I. Brătianu, G.G. Tocilescu, Marele Dicționar Geografic al României, Volumul III, București, 1900
20. G.I. Lahovari, General C.I. Brătianu, G.G. Tocilescu, Marele Dicționar Geografic al României, Volumul IV, București, 1901
21. G.I. Lahovari, General C.I. Brătianu, G.G. Tocilescu, Marele Dicționar Geografic al României, Volumul V, București, 1902
22. Anuarul „Socec” al României-Mari 1924 vol. II - 1925, Editura „Socec & C<sup>o</sup>” S.A., București
23. „Tablou de regruparea comunelor rurale întocmit conform legii privind modificarea unor dispozițiuni din legea pentru organizarea administrațiunii locale”, publicat în Monitorul Oficial nr. 161 din 15 iulie 1931

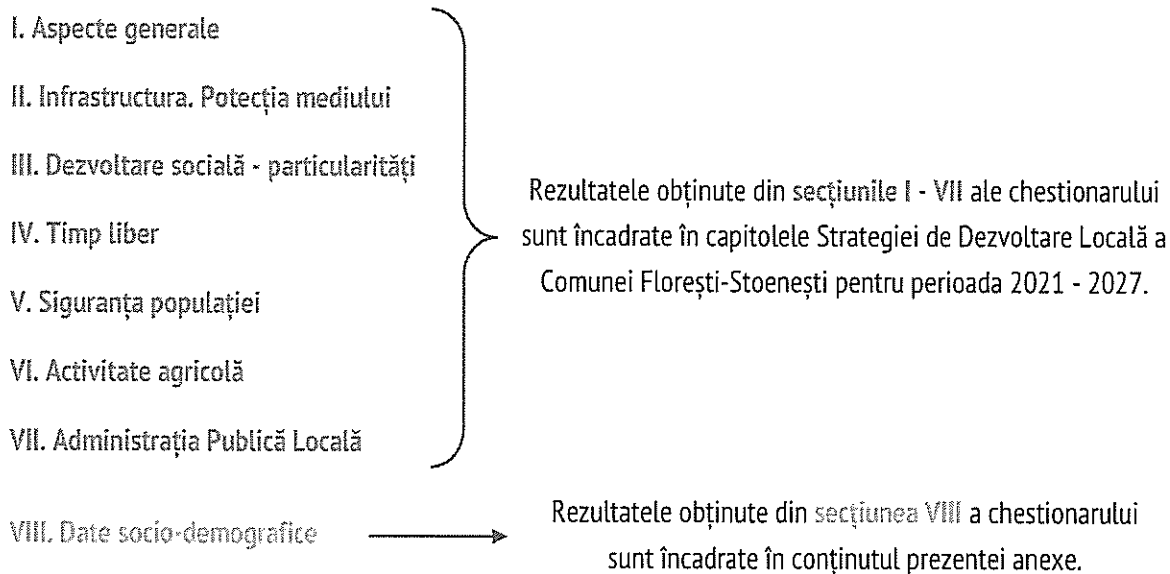
24. Legea nr. 2 din 16 februarie 1968 (\*\*republicată\*\*) privind organizarea administrativă a teritoriului României, publicată în Buletinul Oficial nr. 163 - 165 din 20 decembrie 1968
25. DECRET nr. 15 din 23 ianuarie 1981 privind unele măsuri pentru îmbunătățirea organizării administrative a teritoriului Republicii Socialiste Romania, publicat în Buletinul Oficial nr. 3 din 23 ianuarie 1981
26. Hotărâre nr. 782/10.09.2014 pentru modificarea anexelor la Hotărârea Guvernului nr. 540/2000 privind aprobarea încadrării în categorii funcționale a drumurilor publice și a drumurilor de utilitate privată deschise circulației publice
27. Lista Monumentelor Istorice, Județul Giurgiu - 2015, Ministerul Culturii
28. <https://floresti-stoenesti.ro/>
29. <https://www.facebook.com/FlorestiStoenesti>
30. <https://www.ocpiugiurgiu.ro/judetul-giurgiu/>
31. [https://ro.wikipedia.org/wiki/Jude%C8%9Bul\\_Giurgiu](https://ro.wikipedia.org/wiki/Jude%C8%9Bul_Giurgiu)
32. <https://episcopiagiurgiuului.ro/manastiri/manastirea-izvorul-tamaduirii/>
33. <https://conaculdruganescu.business.site/?hl=ro>
34. <https://www.facebook.com/BisericaPalancaGiurgiu/>

## ANEXĂ

Tema de cercetare: „Fundamentarea elaborării Strategiei de Dezvoltare Locală a Comunei Florești-Stoenești pentru perioada 2021 - 2027, în vederea creării condițiilor optime pentru accesarea, respectiv implementarea proiectelor finanțate în perioada 2021 - 2027”.

Metodologia cercetării: Cercetarea s-a constituit într-un studiu descriptiv, efectuat la fața locului, pe bază de sondaj de opinie a populației, realizat cu ajutorul unui chestionar cu întrebări închise și deschise. În calculul eșantionului s-a avut în vedere volumul populației de 18 ani și peste din fiecare sat component și repartitia gospodăriilor pe străzi. Aplicarea chestionarului pentru sondarea opiniei populației s-a realizat individual prin administrare directă la domiciliul respondentului în Comuna Florești-Stoenești.

Structura chestionarului se bazează pe 8 secțiuni după cum urmează:



Datele socio-demografice ajută la conturarea unui profil al locuitorului Comunei Florești-Stoenești prin prisma unor aspecte, precum: categoria de vârstă, apartenența la sex, ultimul nivel de studii absolvit, ocupația, starea civilă, satul din care provine, venitul lunar obținut pe gospodărie indiferent de sursele de proveniență, numărul de camere și persoane din locuință, respectiv numărul de minori și adulți, precum și numărul persoanelor plecate la muncă în străinătate din gospodărie.

### A1. Repartizarea respondenților în funcție de vechimea stabilirii în comună și sat

În cadrul acestei secțiuni vom prezenta distribuția respondenților în funcție de vechimea stabilirii în comună și satele în care au domiciliul. În ceea ce privește vechimea stabilirii în comună, aceasta este esențială de analizat, deoarece ne oferă informații cu privire la viziunea locuitorilor ce ține de toate aspectele ce definesc o localitate.

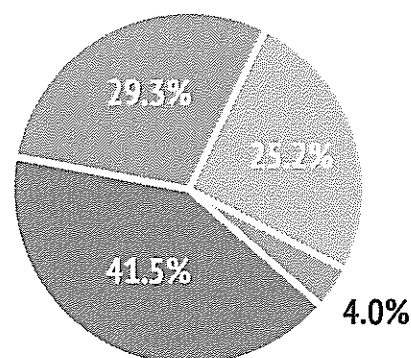
De exemplu, o persoană care locuiește de foarte mulți ani pe raza comunei a observat ansamblul de schimbări care s-au produs în timp, din toate punctele de vedere, astfel încât aceasta poate aprecia gradul de dezvoltare a localității. Pe de altă parte, o persoană stabilită de puțin timp în comună are o viziune nouă, având ca punct de referință localitatea din care a migrat și nu numai.

Repartizarea respondenților în funcție de vechimea stabilirii în Comuna Florești-Stoenești evidențiază faptul că cei mai mulți locuitori, respectiv 41.5%, sunt stabiliți în comună de 25 - 50 ani. Următoarele două ponderi revin persoanelor participante la studiu care au o vechime în comună cuprinsă între 51 - 75 ani (29.3%), respectiv mai mică de 25 ani (25.2%). Cel mai scăzut procent, respectiv 4.0%, revine respondenților care sunt stabiliți în comună de peste 75 ani.

Procentul ridicat de persoane care s-au stabilit pe raza Comunei Florești-Stoenești de o perioadă mai mică de 50 ani reflectă faptul că nivelul de trai a crescut în ultimele decenii.


**Grafic a1.** Repartizarea respondenților în funcție de vechimea stabilirii în Comuna Florești-Stoenești

- 25 - 50 ani
- 51 - 75 ani
- Mai puțin de 25 ani
- Peste 75 ani



Având în vedere repartizarea respondenților pe sate, structura eșantionului evidențiază faptul că cei mai mulți locuiesc în Satul Florești (48.4%). De asemenea, 29.3% locuiesc în Satul Palanca, iar 22.3% în Satul Stoenești.

**Grafic a2.** Repartizarea respondenților pe sate



## A2. Repartizarea respondenților în funcție de apartenența la sex și categoria de vârstă

Referitor la apartenența la sex a respondenților, am identificat faptul că 56.9% sunt femei, iar 43.1% sunt bărbați. Prin urmare, putem concluziona faptul că diferența dintre numărul bărbaților și numărul femeilor, obținută la nivel de eșantion, nu este semnificativă.

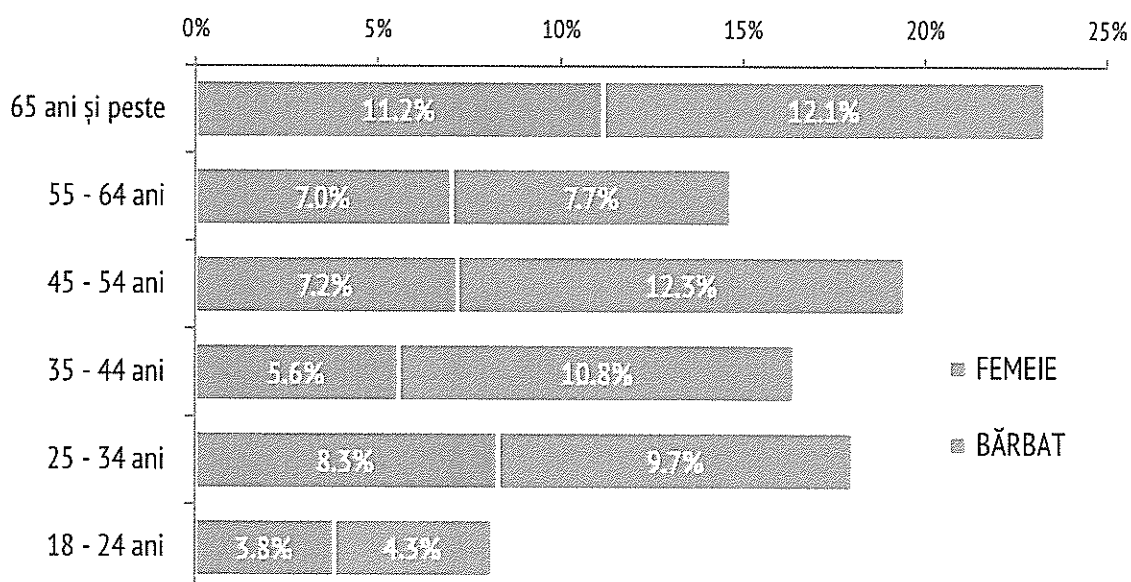
Repartizarea respondenților în funcție de categoria de vârstă ne indică faptul că, 53.9% dintre cetățeni au vârsta în intervalul 25 - 54 ani, repartizarea acestora pe intervale de vârstă de 10 ani evidențiind o omogenitate a categoriilor de vârstă, după cum urmează:

- ☛ 25 - 34 ani → 18.0%;
- ☛ 35 - 44 ani → 16.4%;
- ☛ 45 - 54 ani → 19.5%.

De asemenea, 23.3% dintre locuitori au vârsta de 65 ani și peste, iar 14.7% au vârsta cuprinsă între 55 - 64 ani. Cei mai puțini cetățeni au vârsta în intervalul 18 - 24 ani, aceștia reprezentând 8.1% din totalul respondenților.

Repartizarea respondenților după apartenența la sex și categoria de vârstă evidențiază faptul că 12.3% dintre cetățeni sunt femei și au vârsta în intervalul 45 - 54 ani, iar 12.1% dintre aceștia sunt de asemenea femei și au vârsta de 65 ani și peste. Cetățenii de gen masculin ce au vârsta de 65 ani și peste, reprezintă o pondere de 11.2% din total. În plus, se poate observa faptul că, ponderea femeilor este mai mare decât ponderea bărbaților pe fiecare categorie de vârstă, cea mai mare diferență fiind la intervalul 45 - 54 ani (5.1 puncte procentuale).

**Grafic a3.** Repartizarea respondenților în funcție de apartenența la sex și categoria de vârstă



### A3. Repartizarea respondenților în funcție de starea civilă și ultimul nivel de studii absolvit

Analizând starea civilă a respondenților, am constatat faptul că 73.4% dintre aceștia sunt căsătoriți. Totodată, 13.3% dintre cetățenii comunei sunt necăsătoriți, iar 10.7% sunt văduvi. Procente mai mici s-au înregistrat în rândul locuitorilor care sunt divorțați (2.1%), respectiv care trăiesc în concubinaj - uniune consensuală (0.5%).

Repartizarea respondenților după apartenența la sex și starea civilă evidențiază faptul că cei mai mulți au starea civilă de căsătoriți și sunt de gen feminin (42.6% din totalul respondenților), respectiv au aceeași stare civilă și sunt de gen masculin (30.8% din totalul respondenților). Analizând rezultatele înregistrate în cadrul studiului, am identificat faptul că cetățenii care au starea civilă de văduvi sunt preponderent de gen feminin (7.9% din totalul respondenților). În schimb ponderea bărbaților care au starea civilă de necăsătoriți este mai mare comparativ cu ponderea femeilor care au aceeași stare civilă.

**Tabel a1.** Repartizarea respondenților în funcție de apartenența la sex și starea civilă

Starea civilă a respondenților	Apartenența la sex	
	Bărbat	Femeie
Necăsătorit(ă)	8.2%	5.1%
Căsătorit(ă)	30.8%	42.6%
Divorțat(ă)	1.3%	0.8%
Văduv(ă)	2.8%	7.9%
Concubinaj	--	0.5%
<b>TOTAL</b>	<b>43.1%</b>	<b>56.9%</b>

**Tabel a2.** Repartizarea respondenților după ultimul nivel de studii absolvit

Ultimul nivel de studii absolvit	
Gimnaziu (clasele V - VIII)	32.1%
Liceu (IX - XII clase)	30.0%
Treapta I liceu (IX - X clase)	16.8%
Școală profesională	6.6%
Cel mult 4 clase primare	5.1%
Licență	3.7%
Master	2.6%
Școală postliceală	2.4%
Școală de maiștri	0.5%
Doctorat	0.2%
<b>TOTAL</b>	<b>100%</b>

Având în vedere repartizarea respondenților după ultimul nivel de studii absolvit, rezultatele obținute în urma studiului ne indică faptul că 32.1% dintre aceștia au absolvit gimnaziul (clasele V - VIII), 30.0% dintre locuitori au absolvit liceul (IX - XII), iar 16.8% au absolvit treapta I liceu (IX - X). De asemenea, 6.6% dintre locuitorii Comunei Florești-Stoenești au absolvit o școală profesională, iar 5.1% au absolvit cel mult 4 clase primare. În plus, 6.3% dintre respondenți au absolvit studii superioare (licență > 3.7% și master > 2.6%).

Procente mai mici revin participanților la studiu care au absolvit o școală postliceală (2.4%) sau o școală de maiștri (0.5%). Pe raza Comunei Florești-Stoenești există și respondenți care au absolvit doctoratul, procentul acestora fiind de doar 0.2%.

#### A4. Repartizarea respondenților în funcție de ocupație și amplasarea locului de muncă

Oupația este activitatea utilă, aducătoare de venit (în bani sau natură), pe care o desfășoară o persoană în mod obișnuit, într-o unitate economico-socială și care constituie pentru aceasta sursa de existență, aceasta este proprie persoanelor active.

În ceea ce privește ocupația locuitorilor Comunei Florești-Stoenești, am constatat faptul că 39.8% dintre aceștia realizează activități, după cum urmează: 32.9% sunt angajați în mediul privat, 3.2% sunt angajați la stat, 1.6% sunt muncitori cu ziua, 1.6% sunt liberi profesioniști, 0.3% sunt meșteșugari, iar 0.2% sunt antreprenori sau întreprinzători.

**Tabel a3.** Repartizarea respondenților care realizează activități

Ocupația respondenților	
Angajat în mediul privat	32.9%
Angajat la stat	3.2%
Muncitor cu ziua	1.6%
Liber profesionist	1.6%
Meșteșugar	0.3%
Antreprenor/Întreprinzător	0.2%
<b>TOTAL</b>	<b>39.8%</b>

La pol opus, locuitorii Comunei Florești-Stoenești care nu realizează activități reprezintă 60.2% din total și sunt reprezentați de pensionari (32.4%), cei fără loc de muncă la momentul realizării studiului (24.8%), elevi/studenti (2.2%), șomeri cu indemnizație (0.6%), respectiv șomeri fără indemnizație (0.2%).

**Tabel a4.** Repartizarea respondenților care nu realizează activități

Ocupația respondenților	
Pensionar	32.4%
Fără loc de muncă	24.8%
Elev/student	2.2%
Șomer cu indemnizație	0.6%
Șomer fără indemnizație	0.2%
<b>TOTAL</b>	<b>60.2%</b>

Cetățenii care aveau un loc de muncă la momentul realizării studiului au precizat și unde este amplasat acesta. Astfel, am identificat faptul că 37.3% dintre aceștia lucrează pe raza Comunei Florești-Stoenești. Pe de altă parte, 62.7% dintre persoanele care aveau un loc de muncă la momentul realizării studiului au declarat că au locul de muncă în altă localitate.

Astfel că, majoritatea cetățenilor care au locul de muncă în altă localitate au precizat Municipiul București (91.5%). Alte localități în care aceștia își desfășoară activitatea profesională sunt:

- ☛ Pe raza Județului Ilfov ➔ 3.6%;
- ☛ Municipiul Pitești ➔ 0.7%;
- ☛ Orașul Măgurele ➔ 0.7%;
- ☛ Orașul Bolintin-Vale ➔ 0.7%;
- ☛ Orașul Buftea ➔ 0.7%;
- ☛ Comuna Domnești ➔ 0.7%;
- ☛ Comuna Ciorogârla ➔ 0.7%;
- ☛ Comuna Ștefăneștii de Jos ➔ 0.7%.

### A5. Repartizarea respondenților după numărul de camere efective din locuință și numărul de persoane existente

Referitor la numărul de camere efective din care sunt compuse locuințele cetățenilor (fără bucătărie, baie, hol etc.), cei mai mulți au afirmat faptul că locuința acestora este formată din 4 - 6 camere (63.3%), iar 27.0% dintre respondenți au locuința formată din 1 - 3 camere. Cele mai mici procente revin cetățenilor care au locuința compusă din 7 sau 8 camere (8.7%), respectiv 10 camere (1.0%).

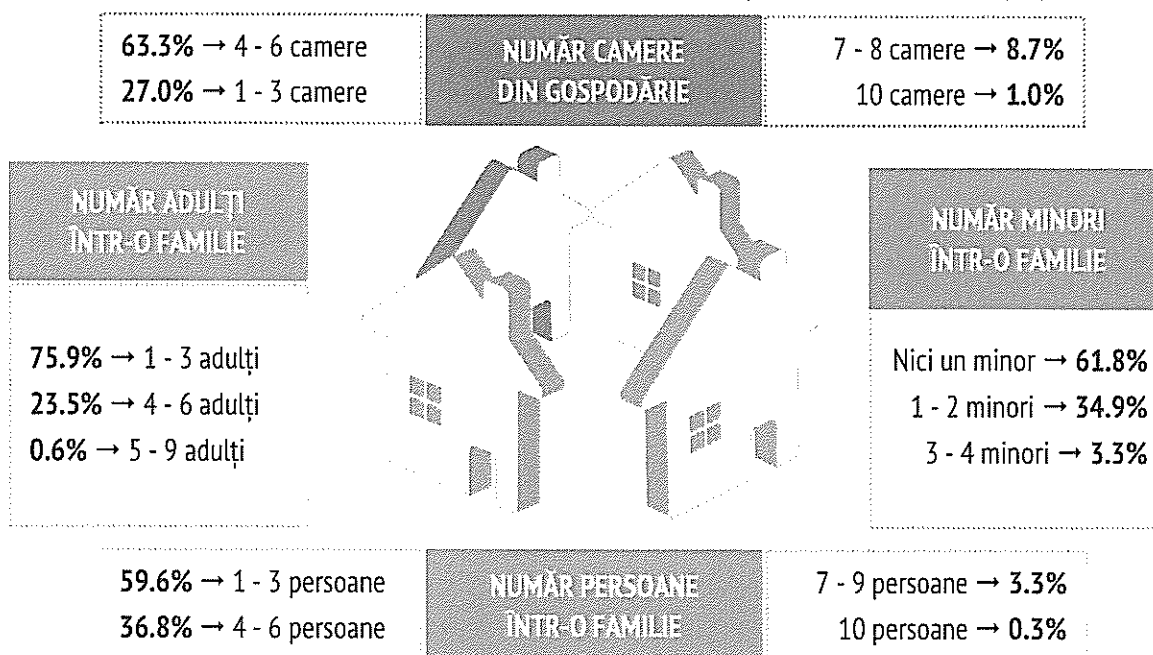
Cu privire la numărul de persoane din gospodărie, în 59.6% dintre gospodării locuiesc 1 - 3 persoane, în timp ce în 36.8% dintre gospodării locuiesc 4 - 6 persoane. Pe raza Comunei Florești-Stoenești există și gospodării în care locuiesc 7 - 9 persoane, procentul acestora fiind de 3.3%. Cel mai mic

procent revine respondenților ce au în gospodărie 10 persoane (0.3%).

Având în vedere numărul de adulți, am constatat faptul că în 75.9% dintre familii există 1 - 3 adulți, iar în 23.5% dintre familii există 4 - 6 adulți. Ponderea cea mai mică revine familiilor din Comuna Florești-Stoenești cu 5 - 9 adulți → 0.6%.

În ceea ce privește numărul de minori din cadrul familiilor, în 61.8% dintre acestea nu există niciun minor. Pe de altă parte, am identificat faptul că în 34.9% dintre familiile respondenților există 1 sau 2 minori, în timp ce în 3.3% dintre familii există 3 sau 4 minori.

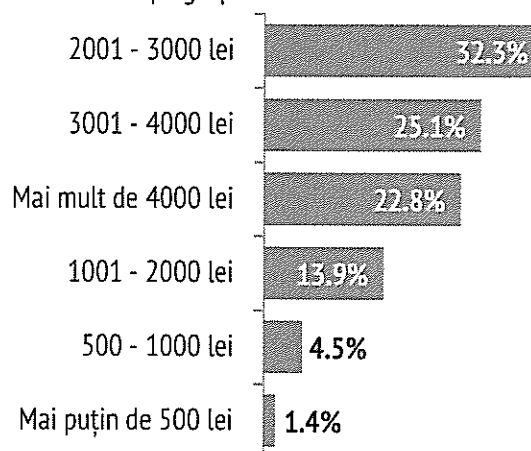
**Grafic a4.** Repartizarea respondenților după numărul de camere și persoane existente în gospodărie



### A6. Repartizarea respondenților după venitul bănesc lunar pe gospodărie, indiferent de sursele de proveniență

Având în vedere repartizarea respondenților după venitul bănesc lunar pe gospodărie, indiferent de sursele de proveniență, am constatat faptul că 57.4% dintre aceștia înregistrează lunar un venit bănesc între 2.001 - 4.000 lei, astfel: 32.3% → 2.001 - 3.000 lei și 25.1% → 3.001 - 4.000 lei. Totodată, 22.8% dintre cetățeni înregistrează lunar venituri bănești mai mari de 4.000 lei, 13.9% obțin venituri bănești între 1.001 - 2.000 lei, iar 4.5% înregistrează între 500 - 1.000 lei lunar. Ponderea cea mai mică revine respondenților care obțin venituri bănești mai mici de 500 lei (1.4%).

**Grafic a5.** Repartizarea respondenților după venitul bănesc lunar pe gospodărie



Repartizarea respondenților în funcție de venitul bănesc lunar pe gospodărie și categoria de vârstă evidențiază faptul că cei mai mulți dintre aceștia înregistrează venituri bănești de 2.001 - 3.000 lei și au vârsta de 65 ani și peste (8.7% din totalul respondenților). Următoarea pondere, respectiv 7.1% din total, revine locuitorilor Comunei Florești-Stoenești care înregistrează venituri bănești mai mari de 4.000 lei pe gospodărie și au vârsta de 25 - 34 ani. De asemenea, o pondere de 7.0% revine respondenților care înregistrează venituri bănești de 2.001 - 3.000 lei și au vârsta de 45 - 54 ani. Respondenții cu vârsta de 35 - 44 ani înregistrează venituri bănești pe gospodărie mai mari de 1.001 lei.

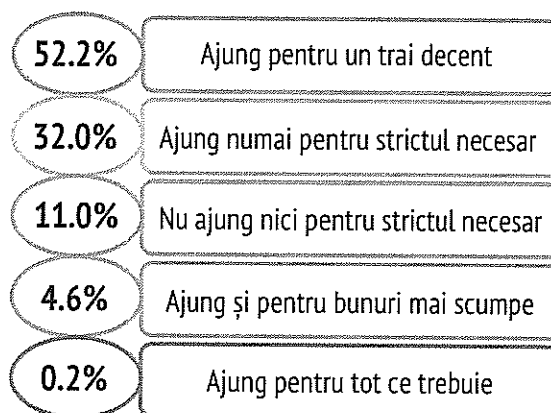
**Tabel a5.** Repartizarea respondenților în funcție de venitul bănesc lunar pe gospodărie și categoria de vârstă

Categoría de vârstă a respondentului	Venitul bănesc lunar pe gospodărie, indiferent de sursele de proveniență					
	Mai puțin de 500 lei	500 - 1000 lei	1001 - 2000 lei	2001 - 3000 lei	3001 - 4000 lei	Mai mult de 4000 lei
18 - 24 ani	0.3%	--	0.3%	1.9%	3.2%	2.4%
25 - 34 ani	0.2%	0.2%	1.3%	4.2%	5.1%	7.1%
35 - 44 ani	--	0.3%	1.3%	4.6%	6.1%	4.2%
45 - 54 ani	0.2%	1.0%	1.6%	7.0%	5.1%	4.6%
55 - 64 ani	0.3%	0.5%	3.0%	5.9%	2.2%	2.6%
65 ani și peste	0.4%	2.5%	6.4%	8.7%	3.4%	1.9%
<b>TOTAL</b>	<b>1.4%</b>	<b>4.5%</b>	<b>13.9%</b>	<b>32.3%</b>	<b>25.1%</b>	<b>22.8%</b>

### A7. Repartizarea respondenților în funcție de aprecierea nivelului veniturilor bănești din gospodărie

Aprecierea asupra nivelului veniturilor bănești din gospodărie evidențiază faptul că 52.2% dintre respondenți au declarat că acestea ajung pentru un trai decent, iar 32.0% sunt de părere că ajung numai pentru strictul necesar. Următorul procent revine locuitorilor care consideră că veniturile bănești nu ajung nici pentru strictul necesar (11.0%). Cetățenii care au declarat că veniturile bănești ajung și pentru bunuri mai scumpe, dar cu efortul de a reduce alte cheltuieli reprezintă 4.6%, iar cei care apreciază că acestea ajung pentru tot ce trebuie fără restricții reprezintă 0.2%.

**Grafic a6.** Repartizarea respondenților în funcție de aprecierea veniturilor bănești din gospodărie




Repartizând respondenții în funcție de aprecierea veniturilor bănești pe gospodărie și categoria de venit am constatat faptul că cei mai mulți consideră că acestea ajung pentru un trai decent și înregistrează venituri de 3.001 - 4.000 lei (17.5%). De asemenea, 17.3% din totalul respondenților apreciază similar veniturile și înregistrează venituri de 2.001 - 3.000 lei. Respondenții care apreciază că veniturile bănești ajung pentru tot ce trebuie fără restricții înregistrează venituri bănești mai mari de 4.000 lei (0.2%).

**Tabel a6.** Repartizarea respondenților în funcție de aprecierea asupra nivelului veniturilor bănești din gospodărie și categoria de venit

Categoría de venit a respondentului	Aprecieri asupra nivelului veniturilor bănești din gospodărie				
	Nu ajung nici pentru strictul necesar	Ajung numai pentru strictul necesar	Ajung pentru un trai decent	Ajung și pentru bunuri mai scumpe	Ajung pentru tot ce trebuie
Mai puțin de 500 lei	1.0%	0.3%	0.2%	--	--
500 - 1.000 lei	3.0%	1.0%	0.5%	--	--
1.001 - 2.000 lei	3.0%	7.2%	3.7%	--	--
2.001 - 3.000 lei	2.4%	11.2%	17.3%	1.3%	--
3.001 - 4.000 lei	1.0%	5.9%	17.5%	0.6%	--
Mai mult de 4.000 lei	0.6%	6.4%	13.0%	2.7%	0.2%
<b>TOTAL</b>	<b>11.0%</b>	<b>32.0%</b>	<b>52.2%</b>	<b>4.6%</b>	<b>0.2%</b>

### A8. Venitul bănesc lunar pe gospodărie considerat suficient pentru asigurarea unui trai decent pe raza Comunei Florești-Stoenești

**Grafic a7.** Venitul bănesc lunar pe gospodărie considerat suficient pentru asigurarea unui trai decent în Comuna Florești-Stoenești



Cu privire la venitul bănesc lunar pe gospodărie considerat suficient pentru asigurarea unui trai decent pe raza comunei, am identificat faptul că 47.9% dintre respondenți consideră necesar un venit bănesc de 6.000 - 8.000 lei. Totodată, 35.9% dintre cetățeni consideră suficient pentru asigurarea unui trai decent un venit bănesc cuprins în intervalul 3.500 - 5.500 lei, iar 10.8% dintre cetățeni consideră suficient un venit bănesc lunar de 8.500 lei și peste. Cel mai mic procent (5.4%) revine respondenților care consideră că este necesar un venit bănesc lunar între 1.000 - 3.000 lei.

Repartizând respondenții în funcție de venitul bănesc lunar pe gospodărie considerat suficient pentru asigurarea unui trai decent și numărul de persoane într-o familie se poate observa că cei mai mulți dintre aceștia (26.1% din totalul respondenților) consideră suficient un venit bănesc de 6.000 - 8.000 lei și au familia formată din 1 - 3 membri. Următorul procent, respectiv 24.7%, s-a înregistrat în rândul respondenților care au în componența familiei un număr de membri similar și consideră necesar un venit de 3.500 - 5.500 lei. De asemenea, cetățenii care au familiile formate din 10 persoane consideră suficient un venit bănesc de 3.500 - 5.500 lei, respectiv 8.500 lei și peste.

**Tabel a7.** Repartizarea respondenților în funcție de venitul bănesc lunar pe gospodărie considerat suficient pentru asigurarea unui trai decent și numărul de persoane într-o familie

Numărul de persoane într-o familie	Venitul bănesc lunar pe gospodărie considerat suficient pentru asigurarea unui trai decent în Comuna Florești-Stoenești			
	1000 - 3000 lei	3500 - 5500 lei	6000 - 8000 lei	8500 lei și peste
1 - 3 persoane	4.3%	24.7%	26.1%	4.5%
4 - 6 persoane	1.1%	10.2%	20.7%	4.7%
7 - 9 persoane	--	0.8%	1.1%	1.4%
10 persoane	--	0.2%	--	0.2%
<b>TOTAL</b>	<b>5.4%</b>	<b>35.9%</b>	<b>47.9%</b>	<b>10.8%</b>

**Tabel a8.** Repartizarea respondenților în funcție de venitul bănesc lunar pe gospodărie considerat suficient pentru asigurarea unui trai decent și categoria de vârstă

Categoría de vârstă a respondentului	Venitul bănesc lunar pe gospodărie considerat suficient pentru asigurarea unui trai decent în Comuna Florești-Stoenești			
	1000 - 3000 lei	3500 - 5500 lei	6000 - 8000 lei	8500 lei și peste
18 - 24 ani	0.4%	2.1%	4.8%	0.8%
25 - 34 ani	0.4%	5.3%	9.4%	2.9%
35 - 44 ani	--	5.3%	8.3%	2.9%
45 - 54 ani	1.1%	6.7%	9.7%	1.8%
55 - 64 ani	0.8%	7.2%	5.4%	1.3%
65 ani și peste	2.7%	9.3%	10.3%	1.1%
<b>TOTAL</b>	<b>5.4%</b>	<b>35.9%</b>	<b>47.9%</b>	<b>10.8%</b>

Repartizarea respondenților din comună în funcție de venitul bănesc lunar pe gospodărie considerat suficient pentru asigurarea unui trai decent și categoria de vârstă evidențiază faptul că cei mai mulți dintre aceștia (10.3%) consideră necesar un venit bănesc lunar de 6.000 - 8.000 lei și au vârsta de 65 ani și peste. În plus, cetățenii comunei care consideră că au nevoie pentru un trai decent de 8.500 lei și peste se regăsesc în fiecare interval de vârstă.


Repartizarea respondenților din comună în funcție de venitul bănesc lunar pe gospodărie considerat suficient pentru asigurarea unui trai decent și categoria de venit evidențiază faptul că cei mai mulți dintre aceștia (18.7%) consideră necesar un venit bănesc de 6.000 - 8.000 lei și obțin lunar venituri de 3.001 - 4.000 lei. Cetățenii comunei care consideră necesar un venit bănesc lunar de 8.500 lei și peste pentru un trai decent, înregistrează venituri lunare de minim 2.000 lei.

**Tabel a9.** Repartizarea respondenților în funcție de venitul bănesc lunar pe gospodărie considerat suficient pentru asigurarea unui trai decent și categoria de venit

Categoría de venit a respondentului	Venitul bănesc lunar pe gospodărie considerat suficient pentru asigurarea unui trai decent în Comuna Florești-Stoenești			
	1000 - 3000 lei	3500 - 5500 lei	6000 - 8000 lei	8500 lei și peste
Mai puțin de 500 lei	0.5%	0.6%	0.3%	--
500 - 1000 lei	1.1%	2.1%	1.3%	--
1001 - 2000 lei	2.1%	8.6%	3.0%	--
2001 - 3000 lei	0.8%	18.1%	12.8%	0.6%
3001 - 4000 lei	0.3%	4.3%	18.7%	1.8%
Mai mult de 4000 lei	0.5%	2.2%	11.8%	8.4%
<b>TOTAL</b>	<b>5.4%</b>	<b>35.9%</b>	<b>47.9%</b>	<b>10.8%</b>

PREȘEDINTE DE ȘEDINȚĂ,

STATE MARIAN



 CONTRASEMNEARĂ  
 SECRETAR GENERAL,  
 MATACHE ALEXANDRU

