

ROMANIA
JUDEȚUL GIURGIU
CONSILIUL LOCAL AL COMUNEI
FLOREȘTI-STOENEȘTI

HOTĂRÂRE
NR. 93 DIN 31.10.2017

Privind aprobarea Statutului comunei Florești-Stoenești, județul Giurgiu.

Consiliul Local al Comunei Florești-Stoenești, întrunit în ședința ordinară din 31 OCTOMBRIE, având în vedere:

- Expunerea de motive a primarului, în calitatea sa de inițiator, prin care se susține necesitatea proiectului;
- Raportul de specialitate al compartimentului de resort, prin care se motivează, în drept și în fapt, necesitatea proiectului;
- Avizul Comisiilor de specialitate ale Consiliului local al Primăriei Florești-Stoenești;
- Dispozițiile art.121, alin (1) și alin (2) din Constituția României;
- Art.3, art.4 și art.6 paragraful 1 din Carta Europeană a Autonomiei Locale, adoptată la Strasbourg, în 15 octombrie 1985, ratificată prin Legea nr.199/1997;
- Art.24, lit.k) din Legea cadru a descentralizării nr.195/2006;
- Art.7, alin (2) din Codul Civil;
- Prevederile OG nr.53/2002 privind Statutul-cadru al unității administrativ-teritoriale.

În temeiul prevederilor art.36, alin (1) și alin (2), lit. a) , art.45 alin(1) și celor ale art.115 alin (1), litera b) din Legea administrației publice locale nr.215/2001, republicată, cu modificările și completările ulterioare, Consiliul Local al Comunei Florești-Stoenești:

HOTĂRĂȘTE

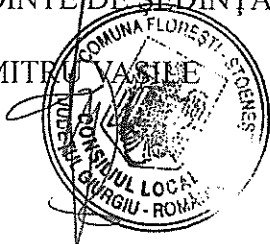
Art. 1. Se aprobă Statutul Comunei Floresti-Stoenesti, județul Giurgiu, conform anexei care face parte integrantă din prezenta hotărâre.

Art. 2. Prevederile acestei hotărâri vor fi duse la îndeplinire de primarul comunei Florești-Stoenești, domnul Nițescu Marius Lili.

Art. 3. Prezenta hotărâre se comunică, prin intermediul secretarului comunei, în termenul prevăzut de lege, primarului comunei, prefectului județului și se aduce la cunoștință publică prin afișarea la sediul primăriei, precum și pe pagina de internet <http://floresti-stoenesti.ro/>.

PREȘEDINTE DE ȘEDINȚĂ

DUMITRU VASILE




CONTRASEMNEAZĂ

SECRETAR

PANAIT IONELA ROXANA

ROMÂNIA



PRIMĂRIA COMUNEI FLOREȘTI-STOENEȘTI
JUDEȚUL GIURGIU



CONSILIUL LOCAL AL COMUNEI FLOREȘTI-STOENEȘTI

CUPRINS

CAPITOLUL I.	Dispoziții generale
CAPITOLUL II.	Așezarea, întinderea și delimitarea teritoriului
CAPITOLUL III.	Cadrul natural și climă
CAPITOLUL IV.	Evoluția istorică
CAPITOLUL V.	Aspecte demografice
CAPITOLUL VI.	Autoritățile administrației publice locale
CAPITOLUL VII.	Economia locală
CAPITOLUL VIII.	Serviciile publice locale
CAPITOLUL IX.	Patrimoniul public și privat al comunei Florești-Stoenești
CAPITOLUL X.	Partidele politice
CAPITOLUL XI.	Rangul Unității Administrativ Teritoriale
CAPITOLUL XII.	Acordarea de titluri și certificate
CAPITOLUL XIII.	Consultarea cetățenilor
CAPITOLUL XIV.	Cooperarea sau asocierea
CAPITOLUL XV.	Modalitatea de atribuire și schimbare a denumirilor de obiective de interes public local
CAPITOLUL XVI.	Însemnele specifice ale localității și modalitățile de utilizare ale acestora
CAPITOLUL XVII.	Dispoziții finale

CADRUL LEGAL

- Constituția României
- Ordonanța Nr. 53 din 16 august 2002 privind Statutul-cadru al unității administrativ teritoriale
- Monitorul Oficial nr. 633 din 27 august 2002
- Legea nr. 96 din 18 martie 2003 pentru aprobarea Ordonanței Guvernului nr. 53/2002 privind Statutul-cadru al unității administrativ-teritoriale
- Legea nr. 215/2001 republicată, privind administrația publică locală
- Monitorul Oficial nr. 123 din 20 februarie 2007
- Legea nr. 393/2004 privind Statutul aleșilor locali
- Monitorul Oficial nr. 912 din 7 octombrie 2004
- Legea nr.52/2003 privind transparența decizională în administrația publică
- Monitorul Oficial nr.70 din 3 februarie 2003
- Legea nr. 554/2004 privind contenciosul administrativ
- Monitorul Oficial nr. 1154 din 7 decembrie 2004
- Legea nr. 340/2004 privind instituția prefectului cu modificările și completările ulterioare
- Monitorul Oficial nr. 658 din 21 iulie 2004
- Legea nr. 273/2006 privind finanțele publice locale
- Legea nr. 571/2003 – Codul fiscal și normele metodologice de aplicare a acestuia
- Legea nr. 213/1998 privind proprietatea publică
- Legea nr. 51/2006 privind serviciile de utilitate publică
- Declarația Universală a Drepturilor Omului
- Legea nr. 161/2003 privind unele măsuri pentru asigurarea transparenței în exercitarea demnităților publice, a funcțiilor publice și în mediul de afaceri, prevenirea și combaterea corupției;
- Cartea Europeană a Autonomiei Locale și Descentralizării
- Legea nr.339/12.07.2004 privind descentralizarea administrativă

CAPITOLUL I. DISPOZIȚII GENERALE

ART. 1. (1) Comuna Florești-Stoenești, parte a județului Giurgiu, este unitate administrativ teritorială reprezentând persoana juridică de drept public cu deplină capacitate juridică care posedă un patrimoniu și are inițiativă în tot ceea ce privește administrarea intereselor publice locale, exercitându-și autoritatea, în condițiile legii pe teritoriul delimitat prin lege.

(2) Comuna Florești-Stoenești poate intra în raporturi juridice cu alte autorități sau instituții publice, cu persoane juridice române sau străine, indiferent de natura acestora, precum și cu persoane fizice, în condițiile legii.

ART. 2. (1) Organizarea, funcționarea, competențele și atribuțiile, precum și gestionarea resurselor care, potrivit legii, aparțin comunei Florești-Stoenești, județul Giurgiu, se supun principiilor autonomiei locale, descentralizării serviciilor publice, eligibilității autorităților administrației publice locale, legalității și consultării cetățenilor în soluționarea problemelor locale de interes deosebit.

(2) Aplicarea principiilor prevăzute la alin.(1) nu pot aduce atingere caracterului de stat național, unitar și indivizibil al României.

ART. 3. (1) Prin autonomie locală se înțelege dreptul și capacitatea efectivă a autorităților administrației publice locale de a soluționa și de a gestiona, în numele și în interesul colectivităților publice locale pe care le reprezintă, treburile publice în condițiile legii.

(2) Acest drept se exercită de către Consiliul Local Florești-Stoenești și primarul comunei aleși prin vot universal, egal, direct, secret și liber exprimat.

ART. 4. (1) Competențele și atribuțiile autorităților administrației publice locale se stabilesc numai prin lege.

(2) Autonomia locală conferă autorităților administrației publice locale dreptul ca, în limitele legii, să aibă inițiative în toate domeniile, cu excepția celor care sunt date în mod expres în competența altor autorități publice.

(3) În relațiile dintre autoritățile administrației publice locale și Consiliul Județean Giurgiu, pe de o parte, precum și între Consiliul Local Florești-Stoenești și primarul comunei, pe de altă parte, nu există raporturi de subordonare.

ART. 5. (1) Comuna Florești-Stoenești este localitatea comună a tuturor cetățenilor săi, fără deosebire de rasă, de naționalitate, de origine etnică, de limbă, de religie, de sex, de opinie, de apartenența politică, de avere, de origine socială, de locul nașterii sau de satul în care locuiesc.

(2) Pe teritoriul comunei Florești-Stoenești își poate stabili domiciliul sau reședința orice persoană sau familie care îndeplinește condițiile prevăzute de Constituția României și de legile țării.

(3) Calitatea de cetățean al comunei Florești-Stoenești se dobândește, se păstrează sau se pierde în condițiile prevăzute de legislația în vigoare.

(4) Autoritățile publice locale își exercită atribuțiile legale privind evidența populației, starea civilă, autoritatea tutelară prin compartimentele de specialitate, care se află în subordinea secretarului comunei.

(5) Autoritățile publice locale sprijină menținerea și întărirea legăturilor comunității cu toți cetățenii ei care trăiesc și muncesc în alte localități din țară sau din străinătate și care contribuie la promovarea valorilor locale și naționale, la integrarea europeană și la schimbul internațional de valori.

CAPITOLUL II. AȘEZAREA, ÎNTINDEREA ȘI DELIMITAREA TERITORIULUI

ART. 6. (1) Comuna Florești-Stoenești, este situată în partea de Nord a județului Giurgiu. Stoenești, reședința comunei este la 91 Km distanță de reședința de județ, la 8,4 Km de orașul Bolintin-Vale și la 36 Km de orașul București. Comuna Florești-Stoenești este așezată în plin centrul Câmpiei Române, la sud de câmpia de subsidență Titu, pe interfluviul Argeș-Sabar, având o altitudine de 112-120m. Comuna se învecinează la:

- Nord cu UAT Poiana (județul Dâmbovița) și UAT Brezoele (județul Dâmbovița);
- Sud cu UAT Bolintin-Vale (străbătută de Autostrada A1 București – Pitești) și râul Argeș;
- Est cu UAT Ulmi, satul Drăgăneasca (județul Giurgiu);
- Vest cu UAT Găiseni (județul Giurgiu).

(2) Comuna este alcătuită din trei sate: Palanca, Stoenești și Florești, sate mari de peste 2000 de locuitori fiecare. Distanța dintre sate este de 1-2 Km, dar prin construcțiile de locuințe ce se vor executa între sate distanța se va micșora. Suprafața teritoriului comunei Florești-Stoenești este de 3.345 ha. La Recensământul General al Populației și Locuințelor din anul 2011 în comuna Florești-Stoenești au fost înregistrate un număr de 3074 clădiri, 3083 locuințe convenționale, respectiv 2649 gospodării.

(3) Delimitarea teritoriului Comunei Florești-Stoenești, a fost stabilit prin evidența proprietăților și a folosinței terenurilor, cadastrul general și celelalte documente sau forme de evidență stabilite prin lege, întocmite prin grija compartimentelor din cadrul primăriei și aprobate de către autoritățile publice locale potrivit competențelor legale.

(4) Suprafața fondului funciar din comuna Florești-Stoenești este de 3784 ha din care 3246 ha reprezintă suprafața agricolă, iar 538 ha suprafața neagricolă, principalele culturi sunt porumb, grâu, plante uleioase. Teren arabil 2194 ha, suprafața agricolă utilizată 2362 ha, suprafața agricolă neutilizată 858ha, din care drumuri 165 ha.

CAPITOLUL III. CADRUL NATURAL ȘI CLIMĂ

ART. 7. (1) Comuna este alcătuită dintr-o câmpie cu altitudinea cuprinsă între 112 și 120 m față de nivelul mării. Comuna este situată în valea râului Sabar, fiind străbătută și de râul Argeș. Apa din aceste râuri are calități bio-chimice care o încadrează în limitele utilizării complete

gospodărești, agricole sau industriale. Solurile brun-roșcate de pădure care dețin ponderea principală pe teritoriul comunei, pot asigura recolte bune în condițiile unei agrotehnici adecvate: irigații, îngrășăminte naturale, etc. Adâncimea de îngheț a zonei este de 90 cm (conform STAS 6057/85). În subsol se găsesc zăcăminte de petrol, valorificate în exploatarea din zona Palanca-Stoenești.

(2) Clima continentală, cu ierni reci și veri călduroase, se caracterizează prin contraste termice de la zi la noapte și de la vară la iarnă, considerate printre cele mai mari din țară. Temperatura medie anuală este de 11.5 grade C. În luna iulie media termică depășește 23 grade C, iar în ianuarie oscilează între 1.5 grade C și -5.4 grade C. Radiația solară depășește 125 kcal/cm², determinând peste 60 de zile tropicale în cursul anului. Caracterul continental este dat și de regimul precipitațiilor, care, anual, înregistrează 500-600 mm, având mare variabilitate în timp. Uscăciunea și seceta sunt prezente aproape tot anul. În ce privește riscul de inundații, comuna Florești-Stoenești nu este înscrisă în anexa 5-Unități administrativ-teritoriale afectate de inundații și nici în anexa 7-Unități administrativ-teritoriale afectate de inundații. Zona comunei Florești-Stoenești se află sub influența deplasării unor mase de aer, a căror frecvență, durată și intensitate diferă de la o direcție la alta. Astfel, Crivățul, vânt puternic și rece, bate iarna dinspre nord-est și determină geruri, înghețuri intense, polei și viscole. Austrul, cunoscut ca un vânt uscat, bate aproape în toate anotimpurile dinspre sud sau sud-vest, aducând ger iarna și secetă vara.

CAPITOLUL IV. EVOLUȚIA ISTORICĂ

ART. 8. (1) Vechimea celor trei sate este legată de evoluția societății medievale românești. Așezările din aceste locuri sunt atestate documentar de circa 540 de ani.

(2) Satul Florești: Despre vechimea satului Florești amintește marele istoric Nicolae Iorga, dând amănunte despre târgul Florești, loc de popas între Transilvania și București, din vremea lui Laiotă Basarab. Domnul muntean, într-o scrisoare din 19 august 1477, către negustorii brașoveni, descrie stările de lucru din Țara Românească, menționând târgul Florești (Nicolae Iorga - Istoria lui Ștefan cel Mare). Satul Florești este menționat ca loc de popas comercial în „Harta tis Ellados” din 1797, hartă ce reprezintă întreaga rețea de drumuri comerciale și de poștă din Țara Românească. Denumirea satului Florești este strâns legată de familia boierului Florescu care deținea moșii în această zonă.

(3) Satul Stoenești este menționat în anul 1583, în documentele moșiei Cucurbătești și Scăiși. De asemenea, așezarea este atestată printr-un act emis de Constantin Brâncoveanu la 18 martie 1711, prin care „se dau spre stăpânire aceste terenuri lui Neaguț și fraților săi”. Tot Constantin Brâncoveanu arată într-un act de cancelarie că „rumânii din Florești aparțin Mănăstirii Găiseni și sunt obligați să respecte cererile acestui lăcaș”. Satul Stoenești, de-a lungul istoriei sale, a avut diferite denumiri: Liberi, de la numărul mare de țărani liberi care ulterior și-au pierdut pământurile ce au fost acaparate de boierul Scarlat Stoenescu; Izbășești de la cuvântul turcesc „Yez-Basa” ce înseamnă „comandant peste 100”. Aceste informații sunt preluate din documentele moșiei Stoenești aflate în posesia preotului satului.

(4) Satul Palanca: Referitor la satul Palanca lipsesc documentele scrise despre vechimea lui. Este o aşezare mai tânără decât celelalte două. Locuitorii asigurau mâna de lucru pe moşiile vecine. Satul Palanca a reprezentat şi un loc de popas pentru negustorii olteni pe drumul Piteşti-Bucureşti. Aici se întâlnesc în prezent numeroase nume ca Mehedinţu, Argeşanu sau Olteanu, rămase din secolul al XIX-lea de la acei negustori olteni şi de la oşteni ai lui Tudor Vladimirescu rămaşi pe aceste locuri. Numele satului Palanca provine de la termenul „a pălăngi”, care se traduce prin „a culca, a trânti”, prima denumire a satului fiind Palanga.

(5) La sfârşitul secolului al XIX-lea, pe teritoriul actual al comunei funcţionau în plasa Sabarului a judeţului Ilfov comunele Floreşti şi Stoenеşti-Palanga. Comuna Floreşti, formată din satele Floreştii de Jos şi Floreştii de Sus, avea 1445 de locuitori ce trăiau în 370 de case şi în ea existau o biserică şi o şcoală mixtă. Comuna Stoenеşti-Palanga, cu satele Drugăneşti, Deleni, Gogora, Icoana, Palanga, Pălănguţa şi Stoenеşti, avea o populaţie de 2419 locuitori; aici existau o şcoală mixtă şi cinci biserici (la Drugăneşti, Deleni, Icoana, Palanga şi Stoenеşti). Anuarul Socec din 1925 consemnează formarea comunei într-o formă aproape de cea actuală, în plasa Bolintinului de Jos a aceluiaşi judeţ. Ea se numea Stoenеşti-Floreşti şi avea 6032 de locuitori în satele Floreştii de Jos, Floreştii de Sus, Palanga, Stoenеşti şi Icoana. În 1950, comuna a fost transferată raionului Răcari şi apoi (după 1952) raionului Titu din regiunea Bucureşti. În 1968, comuna a trecut la judeţul Ilfov, în alcătuirea actuală, tot atunci satele Floreştii de Jos şi Floreştii de Sus fiind unite pentru a forma satul Floreşti. Din 1981 şi până în prezent, o reorganizare administrativă regională a dus la transferarea comunei la judeţul Giurgiu.

(6) Primăria Floreşti-Stoenеşti este amplasată în satul Stoenеşti, funcţionând în fosta Primărie a satului Stoenеşti construită în anul 1900. În anul 2004, actuala clădire a fost renovată şi extinsă printr-un corp din beton şi BCA, a fost acoperită integral cu tablă, iar în prezent are 15 camere.

CAPITOLUL V. ASPECTE DEMOGRAFICE

ART. 9. (1) La Recensământul General al Populaţiei şi Locuinţelor din anul 2011 populaţia comunei era de 9028 locuitori, aceştia fiind de naţionalitate română, astfel în satul Stoenеşti sunt 2075 locuitori, în satul Palanca 2742 locuitori, iar în satul Floreşti 4211 locuitori.

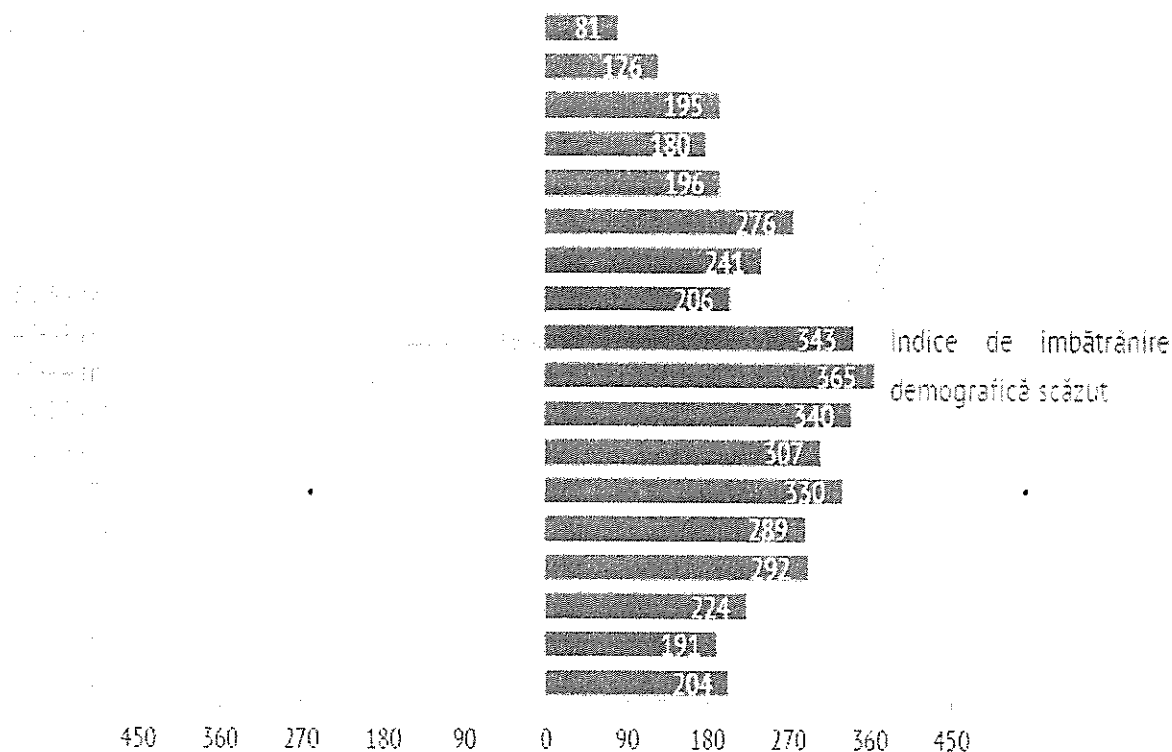
(2) Densitatea comunei Floreşti-Stoenеşti a înregistrat valoarea de 228 pers/km² în anul 2014, fiind mult mai ridicată faţă de densitatea judeţeană, regională, respectiv de cea naţională. La nivelul judeţului Giurgiu, în anul 2014, densitatea populaţiei (79 pers/km²) este cu mult mai scăzută faţă de cea înregistrată în comuna Floreşti-Stoenеşti şi mai scăzută faţă de densitatea înregistrată la nivel regional (96 pers/km²), respectiv naţional (94 pers/km²).

(3) Structura populaţiei după religie evidenţiază faptul că, în comuna Floreşti-Stoenеşti, la nivelul anului 2011, o pondere de 96,0% din totalul populaţiei este reprezentată de ortodocşi. De asemenea, potrivit datelor înregistrate la Recensământul din 2011, 1,5% dintre localnicii comunei s-au declarat adventişti de ziua a şaptea, iar 0,09% au declarat că sunt de altă religie. Procente foarte reduse s-au înregistrat în rândul persoanelor care au declarat că aparţin religiei romano-catolice, evanghelice şi musulmane.

(4) Comparativ cu anul 2002, distribuţia populaţiei stabile pe grupe de vârstă arată clar fenomenul de îmbătrânire al populaţiei. Astfel, grupele de vârstă 10 - 14 ani, 15 - 19 ani şi 20 -

24 ani s-au redus ca pondere în totalul populației stabile, ca urmare a scăderii continue a numărului de nașteri după anul 2002. Piramida vârstelor a comunei Florești-Stoenești indică o supra-mortalitate a persoanelor de sex feminin, astfel încât există mai multe femei cu vârste înaintate comparativ cu bărbații. În ceea ce privește copiii cu vârsta cuprinsă între 0 - 14 ani, se poate observa că numărul copiilor de sex feminin (619 copii) este inferior numărului de copii de sex masculin (693 copii).

Piramida vârstelor din comuna Florești-Stoenești - anul 2014



Sursa datelor: INS, prelevări Andersen

(5) În comuna Florești-Stoenești, indicele de îmbătrânire demografică este de 0,9, ceea ce arată faptul că populația nu este îmbătrânită. Acest indicator reprezintă capacitatea sau incapacitatea unei comunități de a se regenera demografic. Față de media națională care pentru acest indice este de 1, în comuna Florești-Stoenești se înregistrează un minus de 0,1.

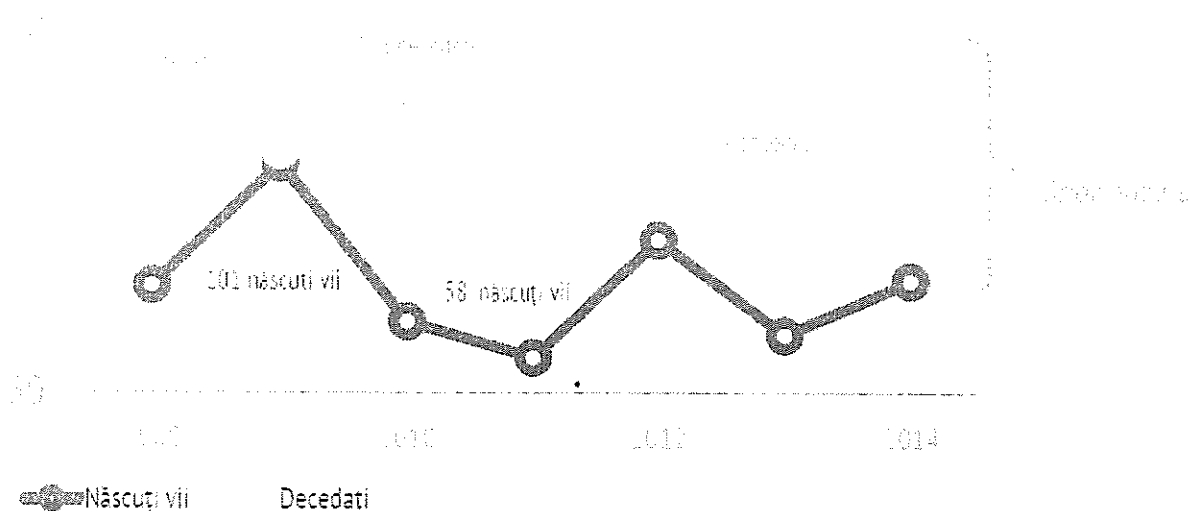
(6) Potrivit datelor furnizate de INS, la nivelul anului 2014, în comuna Florești-Stoenești, există 15,2% tineri cu vârsta până în 14 ani (valoare superioară față de media județeană), 70,4% adulți cu vârsta între 15 și 64 ani (valoare superioară față de media județeană) și 14,4% vârstnici de 65 ani și peste (valoare inferioară față de media județeană).

(7) Sporul natural al unei populații, raportat la o anumită perioadă, ca valori absolute, reprezintă diferența dintre numărul născuților vii și numărul decedaților în perioada de referință. Potrivit datelor furnizate de INS, la nivelul anului 2014, în comuna Florești-Stoenești s-au născut 75 persoane și au decedat 107, înregistrându-se un spor natural negativ. Spectrul crizei, care a venit cu scumpiri ale serviciilor și produselor, riscul șomajului, creșterea dobânzilor la creditele bancare, îi face pe localnicii din comuna Florești-Stoenești să ia decizia de a amâna nașterea unui copil pentru vremuri mai bune din punct de vedere financiar. Astfel, în anul 2014, numărul

născuților vii din comuna Florești-Stoenești a înregistrat o valoare mai mică față de anul 2009, când s-au înregistrat 101 născuți vii. În această perioadă numărul născuților vii din Florești-Stoenești a scăzut cu 25.7%. Se poate observa că sporul natural negativ s-a menținut pe toată perioada analizată, existând mai multe persoane decedate decât născuți vii.

(8) Numărul decedaților din comuna Florești-Stoenești, în anul 2014, a fost de 107 persoane. Comparativ cu anul 2008, numărul acestora a înregistrat o scădere cu 4.5%. Cel mai ridicat număr al decedaților din comuna Florești-Stoenești s-a înregistrat în anul 2010 (118 persoane decedate).

Evoluția sporului natural din comuna Florești-Stoenești



Sursa datelor: INS, prețurile Andersen

(9) Populația comunei Florești-Stoenești este de cetățenie și naționalitate română, astfel încât nu se pune problema aplicării art.39, alin.7 din legea 215/2001 privind administrația publică locală republicată cu modificările și completările ulterioare.

CAPITOLUL VI. AUTORITĂȚILE ADMINISTRAȚIEI PUBLICE LOCALE

ART. 10. (1) Comuna Florești-Stoenești are în componență trei sate: Florești, Palanca și Stoenești, acesta din urmă fiind și localitatea de reședință.

(2) Autoritățile administrației publice prin care se realizează autonomia locală în Comuna Florești-Stoenești sunt Consiliul Local ca autoritate deliberativă și Primarul ca autoritate executivă.

(3) Autoritatea Consiliului Local și a primarului comunei Florești-Stoenești se exercită numai pe teritoriul comunei Florești-Stoenești, în condițiile legii.

(4) Sediul Consiliului Local și al Primăriei Comunei Florești-Stoenești este localitatea Stoenești, str. 1 Decembrie 1918, nr. 123.

(5) Consiliul Local este compus din consilieri aleși prin vot universal, egal, direct, secret și liber exprimat în condițiile stabilite de legea privind alegerile locale.

- (6) Consiliul Local se alege pentru un mandat de 4 ani și își exercită mandatul de la data constituirii până la data declarării ca legal constituit a consiliului nou ales.
- (7) Actele autorităților publice locale (hotărârile consiliului local și dispozițiile primarului) care se emit în exercitarea atribuțiilor, competențelor și responsabilităților pe care le au la nivelul unității administrativ-teritoriale trebuie să respecte Constituția României și legile țării.
- (8) Locuitorii comunei Florești-Stoenești se supun legislației în vigoare a României, precum și actelor și documentelor cu caracter normativ, emise sau adoptate de autoritățile publice locale, respectiv hotărârilor consiliului local Florești-Stoenești și dispozițiilor primarului.
- (9) Autoritățile publice locale sprijină menținerea și întărirea legăturilor comunității cu toți cetățenii ei care trăiesc și muncesc în alte localități din țară sau din străinătate și care contribuie la promovarea valorilor locale și naționale, la integrarea europeană și la schimbul internațional de valori.

CAPITOLUL VII. ECONOMIA LOCALĂ

ART. 11. (1) Comuna Florești-Stoenești dispune de căi de comunicații terestre și telecomunicații.

(2) Căile de comunicații terestre de pe teritoriul comunei se compun din drumuri județene, drumuri comunale, străzi și ulițe satești. Cele mai importante sunt: DJ 401A (Găești-Vidra) ce străbate comuna pe o lungime de 6 km, asigurând legătura între orașul Bolintin-Vale (traversând Autostrada A1) și satul Găiseni (comuna Găiseni); DJ 404, pe o lungime de 5 km, asigurând legătura între DJ 401A Florești și Drăgăneasca (comuna Ulmi), DC 148 ce unește satele Palanca, Stoenești și Florești, DC 156 ce leagă DJ 401A cu DC 148 în satul Palanca. Comuna este străbătută de o rețea de drumuri de interes local în lungime de 58,848 km aparținând domeniului public al comunei.

ART. 12. (1) În comuna Florești-Stoenești funcționează trei școli gimnaziale (clasa pregătitoare - clasa a VIII-a) subordonate Ministerului Educației, având un număr total de 967 elevi, din care: Școala Florești 437 elevi, Școala Stoenești 240 elevi, iar Școala Palanca 290 elevi. Activitatea didactică desfășurându-se în șapte clădiri aflate în domeniul public al comunei Florești-Stoenești.

(2) Serviciile medicale sunt asigurate de către două dispensare umane în satul Florești și unul în satul Palanca, subordonate Ministerului Sănătății, din care unul este denumit Centrul Medical de Permanență situat în satul Florești, trei Cabinete Medicale Individuale – câte unul în fiecare sat și patru farmacii private – din care două în Palanca, una în Stoenești și una în Florești.

(3) Alte servicii pentru deservirea populației sunt asigurate prin: un post de poliție locală (amplasată la parterul blocului din satul Stoenești), un cămin cultural (amplasat în satul Florești, construit în anul 1973), o bibliotecă comunală (amplasată lângă Căminul Cultural, subordonată Inspectoratului de Cultură Giurgiu având în dotare un număr de 8724 volume ce aparține domeniului public și trei biblioteci școlare), o agenție Poșta Română (în satul Florești amplasată lângă Căminul Cultural), Casa de căsătorii situată în satul de reședință al comunei (Stoenești), o filială CEC Bank în satul Florești, două ATM-uri - unul CEC Bank în satul Florești și unul BCR în Stoenești (găzduit în incinta Primăriei), trei market-uri (unul în satul Palanca și două în satul Florești), cinci biserici ortodoxe (din care una în satul Florești, două în satul Stoenești, două în satul Palanca), Centrul Pastoral-Cultural Gavril Drugănescu în satul Stoenești (fost muzeu de

Etnografie din Stoenеști, construit în anii 1710-1715 de către Gavril Drugănescu – fost mare vornic de Târgoviște, amplasat în partea de sat numită Drugănești, ce găzduiește Mănăstirea Adormirea Maicii Domnului) și șase cimitire ortodoxe.

(4) Pentru susținerea activităților sportive există două terenuri de fotbal (unul pentru Clubul Sportiv Avântul Florești, respectiv Clubul Sportiv Progresul Palanca) și două terenuri sintetice (unul la Școala Stoenеști și unul la Școala Florești).

(5) Pe raza comunei Florești-Stoenеști sunt amplasate două antene de telefonie mobilă, una în satul Palanca pentru Telekom și una în satul Stoenеști pentru Orange. Există un sistem de supraveghere video comunală dotat cu 16 camere video. Pe raza comunei este amplasat și un radiofar pentru navigația aeriană.

ART. 13. (1) Autoritățile administrației publice locale încurajează și susțin, prin măsuri ce țin de competența lor, dezvoltarea și modernizarea agriculturii, a serviciilor și comerțului, a tuturor activităților economice care aduc beneficii familiilor, agenților economici și comunității. Ele asigură egalitate de șanse, tratament nediscriminatoriu pentru toți întreprinzătorii care îndeplinesc condițiile legale și normele UE de a investi și a desfășura activități economice în comuna Florești-Stoenеști.

(2) Preocuparea locuitorilor este, încă din cele mai vechi timpuri, agricultura, respectiv cultura plantelor, îndeosebi cereale și creșterea animalelor. Aceste preocupări au constituit baza veniturilor materiale ale locuitorilor dar, odată cu dezvoltarea industriei, o mare parte a populației active este ocupată în activități de construcții, în orașul București.

CAPITOLUL VIII. SERVICIILE PUBLICE LOCALE

ART. 14. (1) Serviciile publice locale reprezintă acele activități și prestații pe care autoritățile publice locale sau instituțiile publice de interes local le desfășoară sau le oferă cetățenilor în scopul satisfacerii nevoilor lor. Principalele servicii necesare a fi prestate la nivelul comunei Florești-Stoenеști sunt cele prevăzute de art.36 alin.2 din Legea administrației publice locale.

(2) Pentru prestarea serviciilor care nu intră în sfera de competență a instituțiilor publice specializate a Consiliului Local din comuna Florești-Stoenеști are obligația de a stabili prestarea acestora în sarcina compartimentelor specializate ale primăriei sau de a înființa servicii publice de sine stătătoare.

(3) Înființarea, organizarea, funcționarea, gestionarea și finanțarea serviciilor de utilitate publică locală se reglementează prin hotărâri ale Consiliului Local, cu respectarea legislației în vigoare.

(4) Baza tehnico-materială necesară pentru realizarea serviciilor publice și a celor de utilitate publică este asigurată, inventariată, gestionată și utilizată în mod corespunzător prin grija viceprimarului, care răspunde de integritatea bunurilor din domeniul public și privat al comunei Florești-Stoenеști, în condițiile legii.

(5) Agenții economici, instituțiile și cetățenii din comuna Florești-Stoenеști sunt consultați de către autoritățile publice locale în legătură cu actele de autoritate ce urmează a fi adoptate pe linia înființării, gestionării, funcționării și finanțării instituțiilor și serviciilor publice de interes local pe care au obligația de a le respecta și aplica în funcție de nevoile și condițiile specifice.

(6) În subordinea Consiliului Local Florești-Stoenești și sub conducerea primarului Comunei Florești-Stoenești funcționează Serviciul Voluntar pentru Situații de Urgență.

CAPITOLUL IX. PATRIMONIUL PUBLIC ȘI PRIVAT AL COMUNEI FLOREȘTI-STOENEȘTI

ART. 15. (1) Potrivit Legii Administrației Publice Locale nr. 215/2001, patrimoniul comunei e alcătuit din bunurile mobile și imobile aflate în proprietatea publică și în proprietatea privată ale acesteia, precum și obligațiile cu caracter patrimonial.

(2) Bunurile care aparțin comunei sunt supuse inventarierii anuale.

(3) Inventarul bunurilor unităților administrativ-teritoriale se constituie într-o anexă la statut, care se actualizează anual.

(4) Patrimoniul public al comunei Florești-Stoenești a fost aprobat prin următoarele documente:

a) Hotărârii Guvernului nr.559/2009 pentru modificarea și completarea Hotărârii Guvernului nr.968/2002 privind atestarea domeniului public al județului Giurgiu, precum și al municipiilor, orașelor și comunelor din județul Giurgiu.

b) Hotărârii Consiliului Local nr.32 din 01.08.2011 privind aprobarea rezultatului inventarierii bunurilor care aparțin patrimoniului comunei Florești-Stoenești.

(5) Domeniul privat al comunei Florești-Stoenești este alcătuit din bunuri mobile și imobile, altele decât cele din domeniul public, intrate în proprietate prin modalități prevăzute de lege. Bunurile ce fac parte din domeniul privat sunt supuse dispozițiilor de drept comun, dacă prin lege nu se prevede altfel.

(6) Donațiile și legatele cu sarcini pot fi acceptate numai cu aprobarea Consiliului Local.

(7) Creșterea sau diminuarea patrimoniului va fi temeinic justificată pentru fiecare caz, în note explicative anexate la inventar.

(8) Consiliul Local hotărăște la cumpărarea de bunuri, în funcție de alocația bugetară și în condițiile legii.

(9) Vânzarea, concesiunea și închirierea se fac prin licitație publică, potrivit prevederilor legale.

(10) Hotărârile pe care Consiliul Local le ia cu privire la administrarea sau operațiunile privind bunurile care alcătuiesc domeniul public sau privat al comunei se adoptă cu votul a două treimi din numărul consilierilor în funcție.

ART. 16. (1) Fiecare persoană fizică sau juridică este obligată să-și declare și să probeze proprietățile pe care le deține pe raza comunei Florești-Stoenești pentru a fi înregistrate în evidențele fiscale și agricole ale primăriei. Orice modificare survenită cu privire la regimul juridic al proprietăților va fi, de asemenea, adusă la cunoștință și probată cu acte, compartimentelor de specialitate ale administrației publice locale pentru a fi operate corespunzător. Proprietățile deținute în alte unități administrativ teritoriale se declară la primăriile respective, asupra acestora fiind informată și primăria locală.

(2) În comuna Florești-Stoenești proprietatea privată dobândită licit este garantată și ocrotită în mod egal de lege, indiferent de titular. Caracterul licit al dobândirii dreptului de proprietate asupra terenurilor și altor imobile în condițiile aplicării eronate a legilor proprietății poate fi constatat numai de către instanța de judecată sau, după caz, de către autoritatea care a emis actul de proprietate în cauză.

CAPITOLUL X. PARTIDELE POLITICE

ART. 17. (1) Comunitatea locală este organizată pe principiul constituțional al pluralismului, care reprezintă condiția de bază și garanția economiei de piață, a democrației sociale și politice, a libertății membrilor săi.

(2) Organizațiile locale ale partidelor politice își desfășoară activitatea în conformitate cu legislația în vigoare contribuind la definirea și exprimarea voinței politice a cetățenilor și la împlinirea aspirațiilor și idealurilor acestora, cu respectarea suveranității naționale, a integrității teritoriale, a ordinii de drept, a principiilor democrației și ale autonomiei locale.

(3) Partidele politice care își desfășoară activitatea în comuna Florești-Stoenești:

- Partidul Social Democrat (PSD);
- Partidul Alianța Liberalilor și Democraților (ALDE);
- Partidul Național Liberal (PNL);
- Uniunea Națională pentru Progresul României (UNPR).

(4) Numărul membrilor Consiliului Local se stabilește prin ordinul prefectului, conform Legii Administrației Publice Locale nr. 215/2001, republicată, cu modificările și completările ulterioare. Consiliul Local al comunei Florești-Stoenești este format din 15 consilieri, cu următoarea apartenență politică: 7 consilieri aparținând PSD, 4 consilieri aparținând ALDE, 3 consilieri aparținând PNL, 1 consilier aparținând UNPR. Consiliul Local al comunei Florești-Stoenești a fost legal constituit conform H.C.L. nr.3 din 25.06.2016.

CAPITOLUL XI. RANGUL UNITĂȚII ADMINISTRATIV TERITORIALE

ART. 18. În conformitate cu prevederile Legii nr. 351/2001 cu modificările și completările ulterioare privind aprobarea Planului de amenajare a teritoriului național - Secțiunea a-IV-a din rețeaua de localități și a Legii nr. 571/2003 privind Codul Fiscal, comuna Florești-Stoenești este localitate de gradul I.

CAPITOLUL XII. ACORDAREA DE TITLURI ȘI CERTIFICATE

ART. 19. (1) Persoanele fizice sau străine cu merite deosebite pe plan politic, economic, social sau cultural, precum și altor persoane importante pe plan local li se atribuie titlul de „Cetățean de onoare” și o diplomă cu mențiunea „Cetățean de onoare”.

- (2) Criteriile pe baza cărora se poate acorda titlul de „Cetățean de onoare” sunt:
- Reprezentarea demnă a intereselor generale ale colectivității în organele centrale și locale ale puterii și contribuții deosebite la dezvoltarea unor obiective în interesul localității.
 - Înființarea unor agenți economici sau contribuții personale deosebite la dezvoltarea celor existenți, cu urmări favorabile în valorificarea potențialului economic și a forței de muncă din comună.
 - Înființarea unor obiective de interes național sau cu contribuții personale deosebite pentru dotarea și modernizarea celor existente.
 - Crearea de lucrări deosebite pe linie de cultură sau artă românească și universală, contribuții deosebite la dotarea și dezvoltarea instituțiilor culturale existente în localitate.
- (3) Acordarea și retragerea titlului de „Cetățean de onoare” se face prin hotărârea Consiliului Local la propunerea primarului.
- (4) Retragerea titlului se face pentru fapte care duc atingere demnității și prestigiului colectivității, intereselor economice, sociale și culturale ale localității.

CAPITOLUL XIII. CONSULTAREA CETĂȚENILOR

ART. 20. (1) Locuitorii comunei Florești-Stoenești sunt consultați, în condițiile legii, asupra problemelor de interes deosebit, prin referendum.

(2) Referendumul local se organizează și se desfășoară potrivit prevederilor Legii nr. 3/2000 modificata de Legea nr. 551/2003.

(3) Proiectele de lege sau propunerile legislative privind modificarea limitelor teritoriale ale comunei se înaintează Parlamentului spre adoptare, numai după consultarea prealabilă a cetățenilor prin referendum. În acest caz organizarea referendumului este obligatorie. Problemele supuse referendumului local se stabilesc de consiliile locale, la propunerea primarului sau a unei treimi din numărul consilierilor locali. Obiectul și data referendumului local se stabilesc și se aduc la cunoștința publică cu cel puțin 20 de zile înainte de ziua desfășurării acestuia. Referendumul local se va organiza într-o singură zi, care poate fi numai duminică.

ART. 21. (1) Cetățenii pot fi consultați și prin adunări cetățenești, organizate.

(2) Convocarea și organizarea acestora se fac de către primar, la inițiativa acestuia, ori a unei treimi din numărul consilierilor în funcție.

(3) Convocarea adunării se face prin aducerea la cunoștința publică a scopului, datei și a locului unde urmează să se desfășoare aceasta.

(4) Adunarea cetățenească e constituită valabil în prezența majorității reprezentanților familiilor și adoptă propuneri cu majoritatea celor prezenți.

(5) Propunerile se consemnează într-un proces-verbal și se înaintează primarului, care le va supune dezbaterii Consiliului Local în prima ședință, în vederea stabilirii modalităților concrete de realizare și de finanțare, dacă este cazul.

(6) Soluția adoptată de Consiliul Local se aduce la cunoștința publică prin grija secretarului comunei.

ART. 22. (1) Prin dispoziția primarului se stabilește responsabilul primăriei, pentru relația cu societatea civilă și atribuțiile acestuia conform Legii nr. 52/2003 privind transparența decizională în administrația publică.

(2) Consiliul Local și primăria comunei Florești-Stoenești au obligația de a informa și de a supune dezbaterii publice proiectele de acte normative, de a permite accesul la luarea deciziilor administrative și la minutele ședințelor publice.

CAPITOLUL XIV. COOPERAREA SAU ASOCIEREA

ART. 23. În vederea promovării intereselor comunei primarul, viceprimarul și secretarul comunei sunt reprezentanții autorității publice locale în Asociații, Fundații, sens în care se pot înscrie în aceste organisme, iar cheltuielile privind înscrierea și cotizația fiind suportate din bugetul local.

ART. 24. (1) Consiliul Local hotărăște, în condițiile legii, cooperarea sau asocierea cu persoane juridice romane sau străine, cu organizații neguvernamentale și cu alți parteneri sociali, în vederea finanțării și realizării în comun a unor acțiuni, lucrări, servicii sau proiecte de interes public local.

(2) De asemenea, hotărăște înfrățirea comunei cu unități administrativ-teritoriale similare, din alte țări, cooperarea sau asocierea cu alte autorități ale administrației publice locale din țară sau din străinătate, precum și aderarea la asociații naționale și internaționale ale autorităților administrației publice locale, în vederea promovării unor interese comune.

(3) Comuna Florești-Stoenești este membru al:

- Asociației de Dezvoltare Intercomunitară (ADI) EURO-APA;
- ADI "Management eficient pentru un județ curat" înființată de Consiliul Județean Giurgiu;
- Grupului de Acțiune Locală (GAL) Giurgiu-Nord.

(4) Comuna Florești-Stoenești face parte din Regiunea de Dezvoltare Sud-Muntenia a României.

CAPITOLUL XV. MODALITATEA DE ATRIBUIRE ȘI SCHIMBARE A DENUMIRILOR DE OBIECTIVE DE INTERES PUBLIC LOCAL

ART. 25. (1) Proiectele de hotărâri ale Consiliului Local, având ca obiect atribuirea ca denumire a unor nume de personalități ori evenimente istorice, politice, culturale sau de orice altă natură, ori schimbarea unor astfel de denumiri, vor putea fi adoptate numai după ce au fost analizate și avizate de comisia de atribuire de denumiri județeană.

(2) Hotărârile Consiliului Local adoptate fără solicitarea avizului comisiei de atribuire de denumiri, sunt nule de drept (conform O.G. nr. 63 aprobată prin Legea nr. 8/2003).

CAPITOLUL XVI. ÎNSEMNELE SPECIFICE ALE LOCALITĂȚII ȘI MODALITĂȚILE DE UTILIZARE ALE ACESTORA

ART. 26. Pe teritoriul comunei Florești-Stoenești se folosesc, în condițiile legii, următoarele simboluri:

- Naționale:
 - Drapelul României (tricolor)
 - Ziua Națională a României – 1 Decembrie
 - Imnul Național al României – „Deșteaptă-te române”
 - Stema țării – stabilită prin lege organică
- Europene:
 - Drapelul Uniunii Europene
 - Stema Uniunii Europene
 - Imnul Uniunii Europene
 - Ziua Uniunii Europene
- Locale:
 - Ziua comunei Florești-Stoenești (prin Hotărârea Consiliului Local la o dată stabilită în cursul anului respectiv).

CAPITOLUL XVII. DISPOZIȚII FINALE


ART. 27. Nerespectarea prevederilor prezentului statut, atrage după sine aplicarea sancțiunilor prevăzute de legislația în vigoare.

ART. 28. Prezentul statut poate fi adoptat, modificat sau revocat prin hotărâri ale Consiliului Local Florești-Stoenești cu votul majorității consilierilor locali.

ART. 29. Prezentului statut va fi făcut public prin grija secretarului comunei Florești-Stoenești, județul Giurgiu.

PREȘEDINTE DE ȘEDINȚĂ,

DUMITRU VASILE



SECRETAR,

PANAIT IONELA ROXANA

POZIȚIA GEOGRAFICĂ A COMUNEI FLOREȘTI-STOENEȘTI, JUDEȚUL GIURGIU

